

 **390**

Kongskog/Hellerudhaugen - Oslo bussterminal

Last Ned Appen

390 buss Linjen Kongskog/Hellerudhaugen - Oslo bussterminal har 6 ruter. For vanlige ukedager, er operasjonstidene deres

1 Grorud 00:06 - 02:36 2 Hellerudhaugen 00:55 - 23:55 3 Kongskog 00:25 - 23:25 4 Løvstad 03:36 - 04:36 5 Nittedal Sentrum 14:30 - 17:00 6 Oslo Bussterminal 00:06 - 23:33

Bruk Moovitappen for å finne nærmeste 390 buss stasjon i nærheten av deg og finn ut når neste 390 buss ankommer.

Retning: Grorud

38 stopp

[VIS LINJERUTETABELL](#)

Hellerudhaugen

Kongskog

Elnesveien

Herzeth

Haug

Hakadals Verk

Hakadal Stasjon

Sagstua

Løvstad

Varingskollen

Fossen

Blikrud

Åneby

Søndre Åneby

Strøm Bru

Strømsenga

Rotnes Sag

Rotnes

Dam

Nittedal Rådhus

Myra

390 buss Rutetabell

Grorud Rutetidtabell

mandag	01:06 - 02:36
tirsdag	00:06
onsdag	00:06
torsdag	00:06 - 02:36
fredag	00:06 - 02:36
lørdag	00:06 - 02:36
søndag	02:36

390 buss Info**Retning:** Grorud**Stopp:** 38**Reisevarighet:** 44 min**Linjeoppsummering:**

Måsan

Kjul

Kirkeby

Rudstein

Hauger

Slattum

Markerud

Hagan

Saga

Gjelleråstoppen

Gjelleråsen

Tokerudbekken

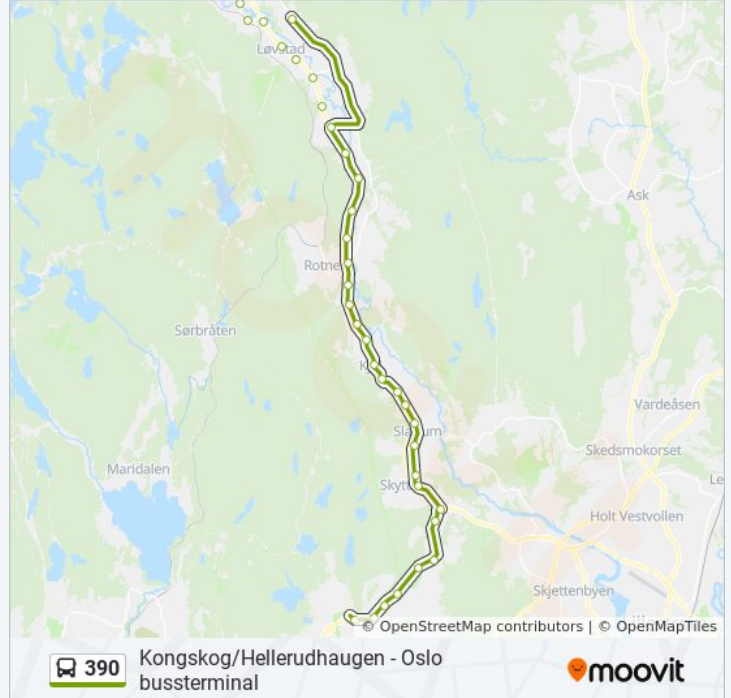
Bånkallstubben

Rommi

Sveiva

Romsåsfoten

Grorudkrysset



Retning: Hellerudhaugen

52 stopp

[VIS LINJERUTETABELL](#)

Oslo Bussterminal

Hausmanns Bru

Sars' Gate

Carl Berners Plass

Rosenhoff

Sinsen T

Sinsenkrysset

Aker Sykehus

Bjerke

Brobekk

Øvre Lunden

Linderudsletta

390 buss Rutetabell

Hellerudhaugen Rutetidtabell

mandag	00:55 - 23:55
tirsdag	00:55 - 23:55
onsdag	00:55 - 23:55
torsdag	00:55 - 23:55
fredag	00:55 - 23:55
lørdag	00:55 - 23:55
søndag	00:55 - 22:55

390 buss Info

Retning: Hellerudhaugen

Stopp: 52

Reisevarighet: 78 min

Linjeoppsummering:

Veitvet

Rødtvet T

Flaen

Ammerud

Grorudkrysset

Romsåsfoten

Sveiva

Rommi

Bånkallstubben

Tokerudbekken

Gjelleråsen

Gjelleråstoppen

Saga

Hagan

Markerud

Slattum

Hauger

Rudstein

Kirkeby

Kjul

Måsan

Myra

Nittedal Rådhus

Dam

Rotnes

Rotnes Sag

Strømsenga

Strøm Bru

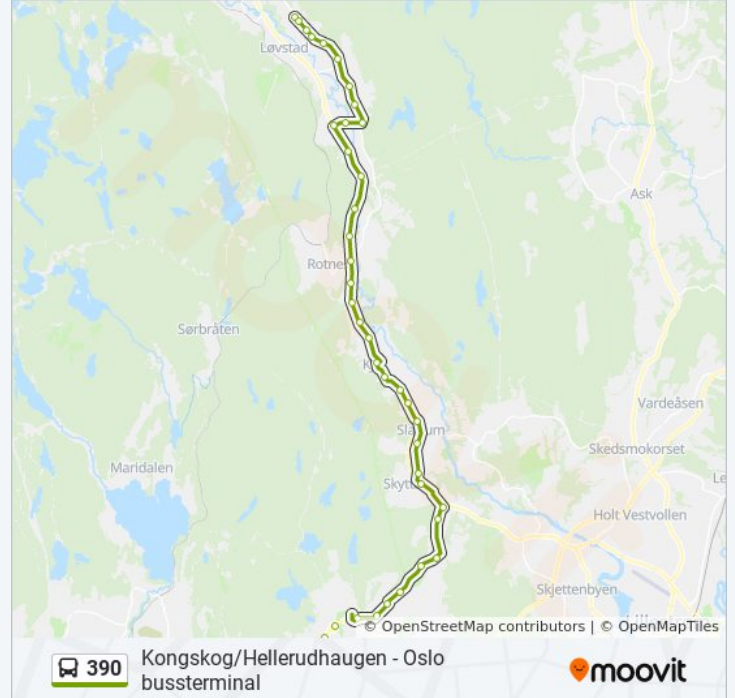
Søndre Åneby

Åneby

Rulse

Staven

Gunhildstua



Kirkebyhaugen
Klokkertoppen
Kirkerud
Tøyen
Tøyenhaugen
Grønvold
Hellerudhaugen

Retning: Kongskog

53 stopp

[VIS LINJERUTETABELL](#)

Oslo Bussterminal
Hausmanns Bru
Sars' Gate
Carl Berners Plass
Rosenhoff
Sinsen T
Sinsenkrysset
Aker Sykehus
Bjerke
Brobekk
Øvre Lunden
Linderudsletta
Veitvet
Rødtvet T
Flaen
Ammerud
Grorudkrysset
Romsåsfoten
Sveiva
Rommi
Bånkallstubben
Tokerudbekken

390 buss Rutetabell

Kongskog Rutetidtabell

mandag	00:25 - 23:25
tirsdag	00:25 - 23:25
onsdag	00:25 - 23:25
torsdag	00:25 - 23:25
fredag	00:25 - 23:25
lørdag	00:25 - 23:25
søndag	00:25 - 22:25

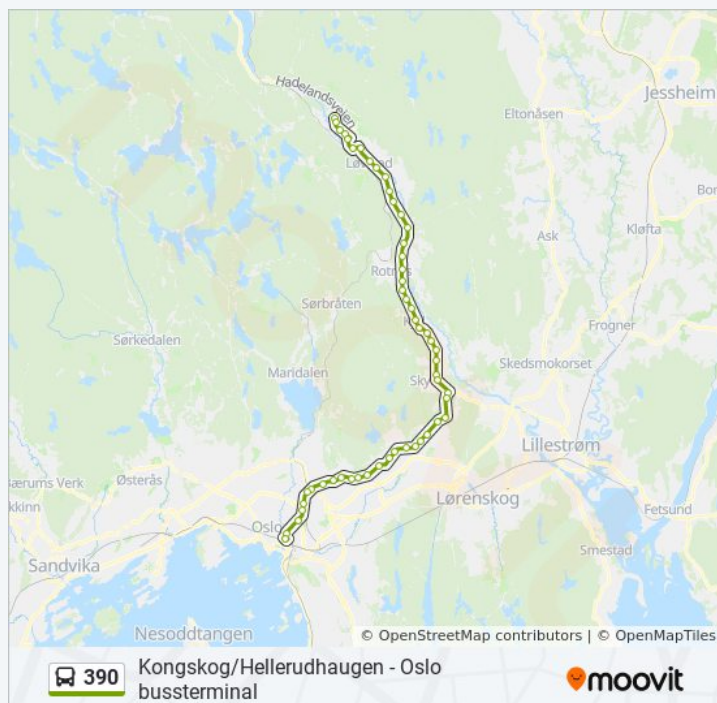
390 buss Info

Retning: Kongskog

Stopp: 53

Reisevarighet: 82 min

Linjeopsummering:



Gjelleråsen

Gjelleråstoppen

Saga

Hagan

Markerud

Slattum

Hauger

Rudstein

Kirkeby

Kjul

Måsan

Myra

Nittedal Rådhus

Dam

Rotnes

Rotnes Sag

Strømsenga

Strøm Bru

Søndre Åneby

Åneby

Blikrud

Fossen

Varingskollen

Løvstad

Sagstua

Hakadal Stasjon

Hakadals Verk

Haug

Herzeth

Elnesveien

Kongskog

13 stopp

[VIS LINJERUTETABELL](#)

Hellerudhaugen

Kongskog

Elnesveien

Herzeth

Haug

Hakadals Verk

Hakadal Stasjon

Sagstua

Løvstad

Varingskollen

Fossen

Blikrud

Åneby

Løvstad Rutetidtabell

mandag	03:36 - 04:36
tirsdag	Opererer Ikke
onsdag	Opererer Ikke
torsdag	03:36 - 04:36
fredag	03:36 - 04:36
lørdag	03:36 - 04:36
søndag	03:36 - 04:36

390 buss Info

Retning: Løvstad

Stopp: 13

Reisevarighet: 15 min

Linjeoppsummering:



Retning: Nittedal Sentrum

36 stopp

[VIS LINJERUTETABELL](#)

Oslo Bussterminal

Hausmanns Bru

Sars' Gate

Carl Berners Plass

Rosenhoff

390 buss Rutetabell

Nittedal Sentrum Rutetidtabell

mandag	Opererer Ikke
tirsdag	14:30 - 17:00
onsdag	14:30 - 17:00
torsdag	Opererer Ikke
fredag	Opererer Ikke
lørdag	Opererer Ikke
søndag	Opererer Ikke

Sinsen T
Sinsenkrysset
Aker Sykehus
Bjerke
Brobekk
Øvre Lunden
Linderudsletta
Veitvet
Rødtvet T
Flaen
Ammerud
Grorudkrysset
Romsåsfoten
Sveiva
Rommi
Bånkallstubben
Tokerubekken
Gjelleråsen
Gjelleråstoppen
Saga
Hagan
Markerud
Slattum
Hauger
Rudstein
Kirkeby
Kjul
Måsan
Myra
Nittedal Rådhus
Dam

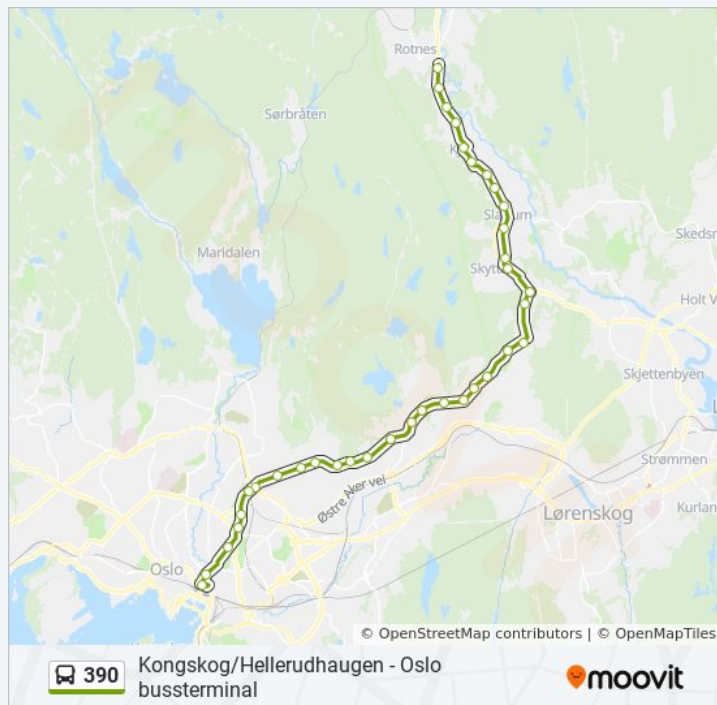
390 buss Info

Retning: Nittedal Sentrum

Stopp: 36

Reisevarighet: 65 min

Linjeoppsummering:



Retning: Oslo Bussterminal

390 buss Rutetabell

Hellerudhaugen
Kongskog
Elnesveien
Herzeth
Haug
Hakadals Verk
Hakadal Stasjon
Sagstua
Løvstad
Varingskollen
Fossen
Blikrud
Åneby
Søndre Åneby
Strøm Bru
Strømsenga
Rotnes Sag
Rotnes
Dam
Nittedal Rådhus
Myra
Måsan
Kjul
Kirkeby
Rudstein
Hauger
Slattum
Markerud
Hagan
Saga
Gjelleråstoppen

Oslo Bussterminal Rutetidtabell

mandag	00:06 - 23:33
tirsdag	04:36 - 23:33
onsdag	04:36 - 23:33
torsdag	00:06 - 23:33
fredag	00:06 - 23:33
lørdag	00:06 - 23:33
søndag	00:06 - 22:33

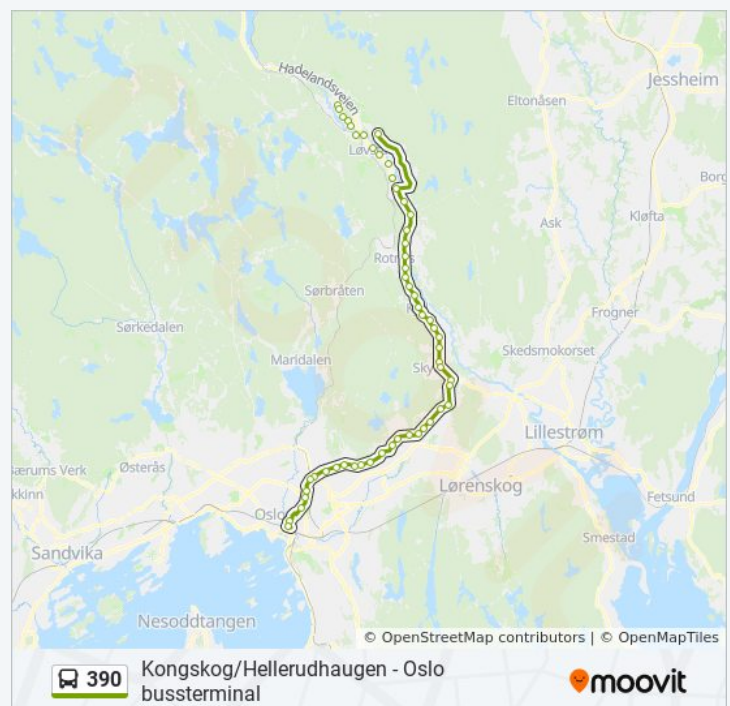
390 buss Info

Retning: Oslo Bussterminal

Stopp: 54

Reisevarighet: 79 min

Linjeoppsummering:



Gjelleråsen

Tokerudbekken

Bånkallstubben

Rommi

Sveiva

Romsåsfoten

Grorudkrysset

Ammerud

Flaen

Rødtvet T

Veitvet

Linderudsletta

Øvre Lunden

Brobekk

Bjerke

Aker Sykehus

Sinsenkrysset

Sinsen T

Rosenhoff

Carl Berners Plass

Sars' Gate

Hausmanns Bru

Oslo Bussterminal

390 buss rutetabeller og rutekart er tilgjengelige i offline PDF-format på moovitapp.com. Bruk [Moovit App](#) for å se live busstider, togrutetabeller eller t-banerutetabeller og steg-for-steg veibeskrivelser for all offentlig transport i Norge.

[Om Moovit](#) • [MaaS Solutions](#) • [Støttede land](#) • [Mooviter-felleskap](#)

© 2024 Moovit - Alle rettigheter reservert

Sjekk Live Ankomstider

