



Szpital Wojewódzki – Lwowska / MZK

Skorzystaj Z Aplikacji

Autobus 2, linia (Szpital Wojewódzki – Lwowska / MZK), posiada 3 tras. W dni robocze kursuje:

(1) Lwowska / Mzk: 06:03 - 22:46(2) Ofiar Katynia / Fibris: 05:28(3) Szpital Wojewódzki: 05:03 - 21:28

Skorzystaj z aplikacji Moovit, aby znaleźć najbliższy przystanek oraz czas przyjazdu najbliższego środka transportu dla: autobus 2.

Kierunek: Lwowska / Mzk

13 przystanków

[WYŚWIETL ROZKŁAD JAZDY LINII](#)

Monte Cassino / Szpital Wojewódzki
(Końcowy/Kier. Centrum/Żurawica))

Krakowska / Zakopiańska

Krakowska / Armii Krajowej (Kier. Centrum)

3-Go Maja / Kochanowskiego

3-Go Maja / Popielów (Kier. Centrum)

3-Go Maja / Dom Handlowy (Kier. Centrum)

Jagiellońska / Pl. Rybi (Kier. Plac Na Bramie)

Dworskiego / Smolki

Dworskiego / Kilińskiego

Dworskiego / Pks (Kier. Bakończyce)

Siemiradzkiego

Zana / Kościół (Kier. Lwowska)

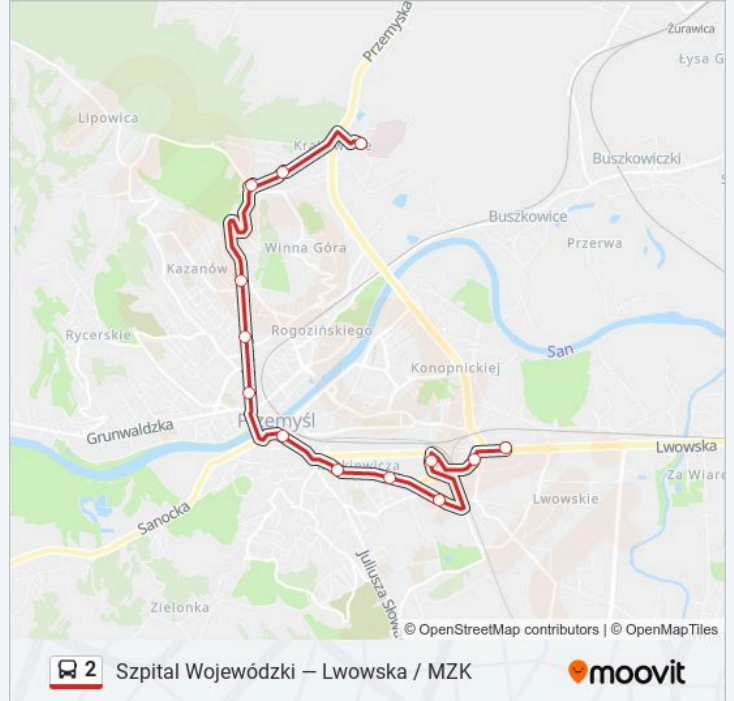
Lwowska / Mzk (Końcowy)

Rozkład jazdy dla: autobus 2

Rozkład jazdy dla Lwowska / Mzk

poniedziałek	06:03 - 22:46
wtorek	06:03 - 22:46
środa	06:03 - 22:46
czwartek	06:03 - 22:46
piątek	06:03 - 22:46
sobota	05:21 - 19:06
niedziela	Nieobsługiwane

Informacja o: autobus 2**Kierunek:** Lwowska / Mzk**Przystanki:** 13**Długość trwania przejazdu:** 20 min**Podsumowanie linii:**



Kierunek: Ofiar Katynia / Fibris

17 przystanków

[WYŚWIETL ROZKŁAD JAZDY LINII](#)

Monte Cassino / Szpital Wojewódzki
(Końcowy/Kier. Centrum/Żurawica))

Krakowska / Zakopiańska

Krakowska / Armii Krajowej (Kier. Centrum)

3-Go Maja / Kochanowskiego

3-Go Maja / Popielów (Kier. Centrum)

3-Go Maja / Dom Handlowy (Kier. Centrum)

Jagiellońska / Pl. Rybi (Kier. Plac Na Bramie)

Dworskiego / Smolki

Dworskiego / Kilińskiego

Siemiradzkiego

Zana / Kościół (Kier. Lwowska)

Lwowska / Restauracja (Kier. Medyka)

Lwowska / Rondo / Batorego (Kier. Medyka)

Lwowska / Sanwil (Kier. Medyka)

Lwowska / Most (Nż) (Kier. Medyka)

Ofiar Katynia / Osiedle (Kier. Krówniki)

Ofiar Katynia / Pętla (Końcowy)

Rozkład jazdy dla: autobus 2

Rozkład jazdy dla Ofiar Katynia / Fibris

poniedziałek	05:28
wtorek	05:28
środa	05:28
czwartek	05:28
piątek	05:28
sobota	Nieobsługiwane
niedziela	Nieobsługiwane

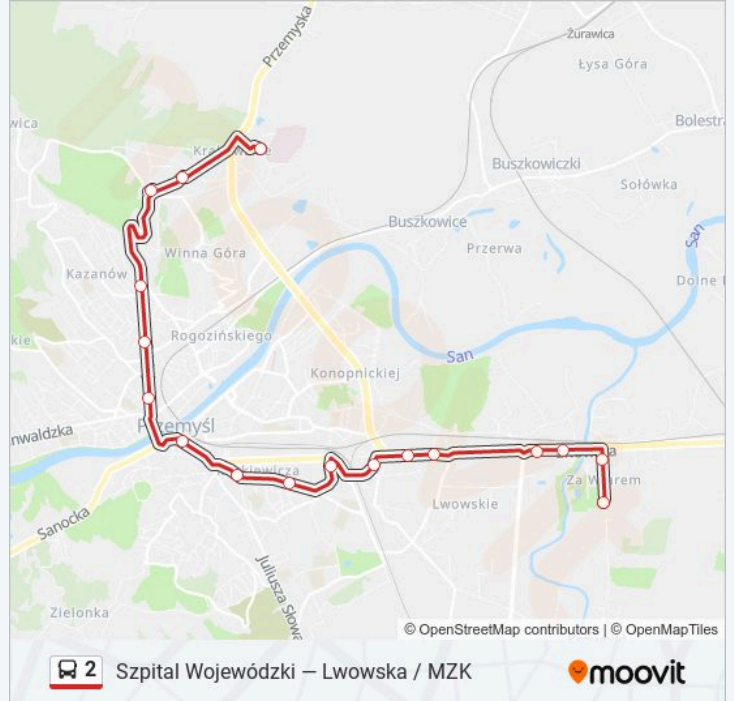
Informacja o: autobus 2

Kierunek: Ofiar Katynia / Fibris

Przystanki: 17

Długość trwania przejazdu: 26 min

Podsumowanie linii:



Kierunek: Szpital Wojewódzki

18 przystanków

[WYŚWIETL ROZKŁAD JAZDY LINII](#)

- Ofiar Katynia / Fibris (Kier. Centrum)
- Ofiar Katynia / Wiar (Kier. Centrum)
- Lwowska / Most (Nż) (Kier. Centrum)
- Lwowska / Sanwil (Kier. Centrum)
- Lwowska / Rondo / Mcdonald's (Kier. Centrum)
- Lwowska / Mzk (Kier. Centrum)
- Zana (Kier. Centrum)
- Mickiewicza / Rampa
- Mickiewicza / Hala
- Mickiewicza / Poczta
- Jagiellońska / Pl. Pileckiego (Kier. Zasanie)
- 3-Go Maja / Os. Hoffmanowej (Kier. Żurawica)
- 3-Go Maja / Sarbiewskiego (Kier. Żurawica)
- Stanisława Augusta
- Stanisława Augusta / Sobieskiego (Nż)
- Gurbiela
- Monte Cassino (Kier. Szpital)
- Monte Cassino / Szpital Wojewódzki (Końcowy/Kier. Centrum/Żurawica))

Rozkład jazdy dla: autobus 2

Rozkład jazdy dla Szpital Wojewódzki

poniedziałek	05:03 - 21:28
wtorek	05:03 - 21:28
środa	05:03 - 21:28
czwartek	05:03 - 21:28
piątek	05:03 - 21:28
sobota	04:58 - 18:28
niedziela	Nieobsługiwane

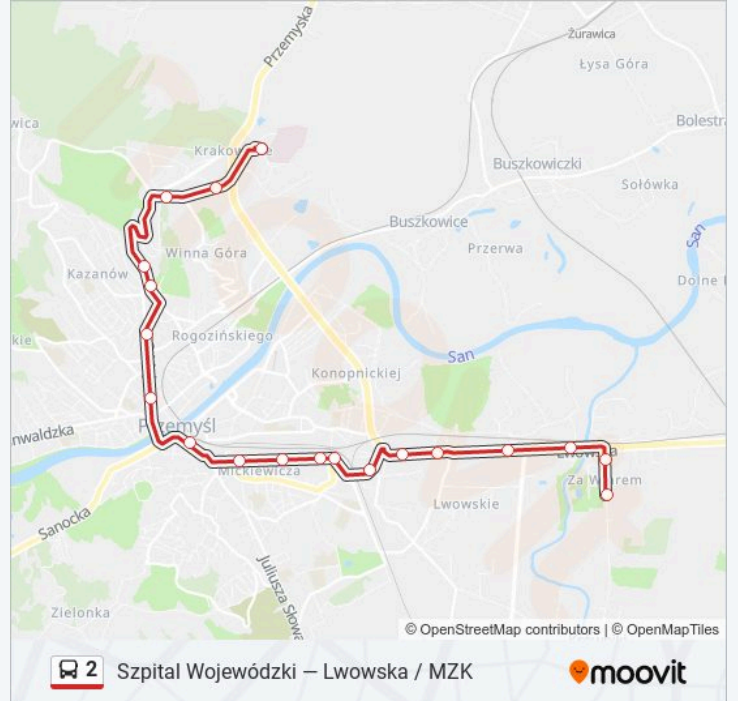
Informacja o: autobus 2

Kierunek: Szpital Wojewódzki

Przystanki: 18

Długość trwania przejazdu: 20 min

Podsumowanie linii:



Rozkłady jazdy i mapy tras dla autobus 2 są dostępne w wersji offline w formacie PDF na stronie moovitapp.com. Skorzystaj z Moovit App, aby sprawdzić czasy przyjazdu autobusów na żywo, rozkłady jazdy pociągu czy metra oraz wskazówki krok po kroku jak dojechać w Warszawie komunikacją zbiorową.

© 2024 Moovit - Wszelkie prawa zastrzeżone