

Autobus 54, linia (Błonie), posiada 3 tras. W dni robocze kursuje:

(1) Błonie: 04:39 - 23:18(2) Piaski: 04:42 - 22:46(3) Smukała: 04:22 - 22:16

Skorzystaj z aplikacji Moovit, aby znaleźć najbliższy przystanek oraz czas przyjazdu najbliższego środka transportu dla: autobus 54.

Kierunek: Błonie

21 przystanków

[WYŚWIETL ROZKŁAD JAZDY LINII](#)

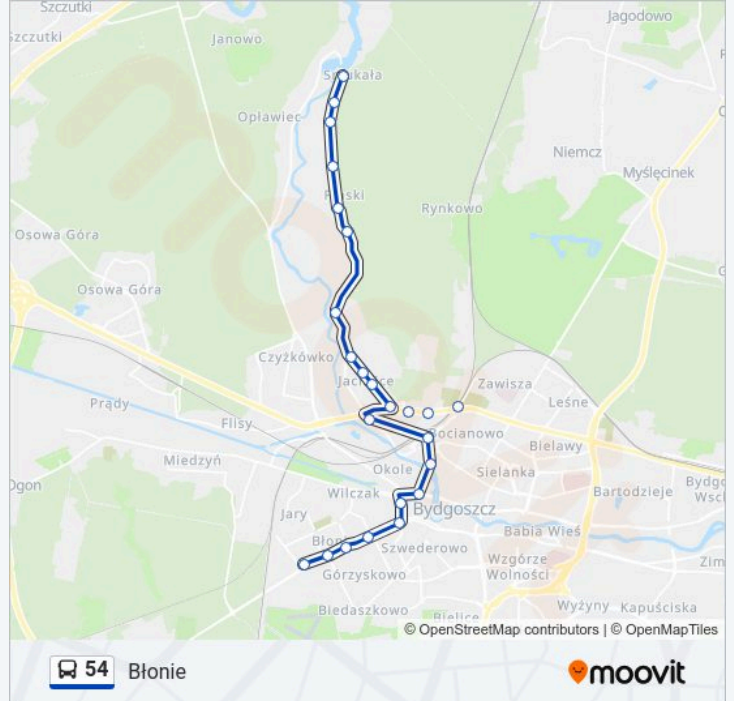
Smukała
Smukalska - Baranowskiego NŻ
Smukalska - Agrestowa
Smukalska - Sanktuarium NŻ
Piaski
Smukalska - Błądzimska
Saperów - Kąpielisko
Saperów - Komandosów
Saperów - Czołgistów
Saperów - Zakątek
Saperów - Ludwikowo
Żeglarska - Ludwikowo
Dworzec Główny
Królowej Jadwigi - Astoria
Garbary
Rondo Grunwaldzkie
Plac Poznański
Szubińska - Piękna
Szubińska - Gnieźnieńska
Szubińska - Żwirki I Wigury
Błonie

Rozkład jazdy dla: autobus 54

Rozkład jazdy dla Błonie

poniedziałek	06:00 - 23:18
wtorek	04:55 - 23:18
środa	04:39 - 23:18
czwartek	04:39 - 23:18
piątek	04:39 - 23:18
sobota	04:39 - 23:18
niedziela	04:39 - 23:18

Informacja o: autobus 54**Kierunek:** Błonie**Przystanki:** 21**Długość trwania przejazdu:** 31 min**Podsumowanie linii:**



Kierunek: Piaski

22 przystanków

[WYŚWIETL ROZKŁAD JAZDY LINII](#)

- Błonie
- Szubińska - Żwirki I Wigury
- Szubińska - Gnieźnieńska
- Szubińska - Piękna
- Plac Poznański
- Rondo Grunwaldzkie
- Garbary
- Warszawska - Fredry
- Dworzec Główny
- Zaświat - Artyleryjska
- Pileckiego - Cmentarz
- Pileckiego - Rynkowska
- Pileckiego - Kmicica
- Pileckiego - Żeglarska
- Saperów - Ludwikowo
- Saperów - Zakątek
- Saperów - Czołgistów
- Saperów - Komandosów

Rozkład jazdy dla: autobus 54

Rozkład jazdy dla Piaski

poniedziałek	05:52 - 22:46
wtorek	04:42 - 22:46
środa	04:42 - 22:46
czwartek	04:42 - 22:46
piątek	04:42 - 22:46
sobota	04:52 - 22:46
niedziela	05:52 - 22:46

Informacja o: autobus 54

Kierunek: Piaski

Przystanki: 22

Długość trwania przejazdu: 30 min

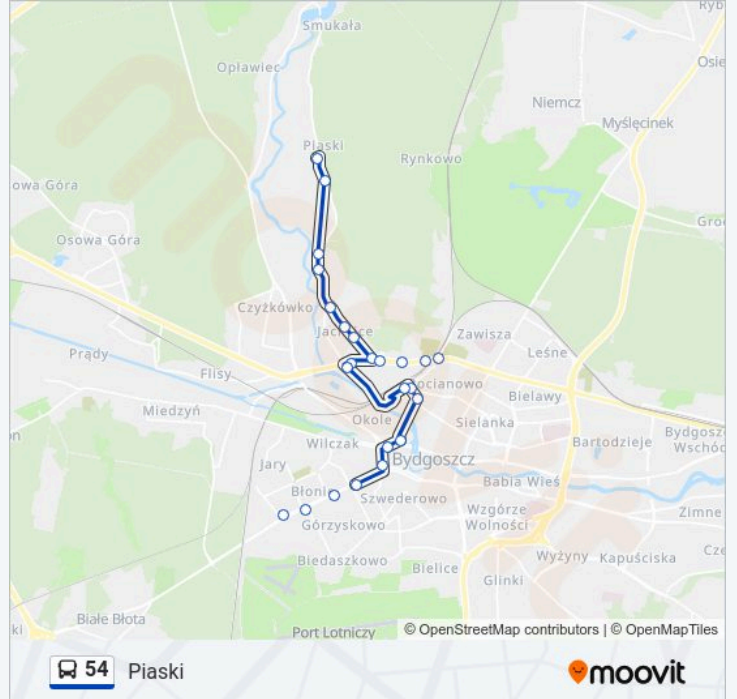
Podsumowanie linii:

Saperów - Kąpielisko

Saperów - Okrężna

Smukalska - Błądzimska

Piaski



Kierunek: Smukała

22 przystanków

[WYŚWIETL ROZKŁAD JAZDY LINII](#)

Błonie

Szubińska - Żwirki I Wigury

Szubińska - Gnieźnieńska

Szubińska - Piękna

Plac Poznański

Rondo Grunwaldzkie

Garbary

Warszawska - Fredry

Dworzec Główny

Żeglarska - Ludwikowo

Saperów - Ludwikowo

Saperów - Zakątek

Saperów - Czołgistów

Saperów - Komandosów

Saperów - Kąpielisko

Saperów - Okrężna

Smukalska - Błądzimska

Piaski

Rozkład jazdy dla: autobus 54

Rozkład jazdy dla Smukała

poniedziałek	05:25 - 22:16
wtorek	04:22 - 22:16
środa	04:22 - 22:16
czwartek	04:22 - 22:16
piątek	04:22 - 22:16
sobota	04:22 - 22:16
niedziela	05:25 - 22:16

Informacja o: autobus 54

Kierunek: Smukała

Przystanki: 22

Długość trwania przejazdu: 34 min

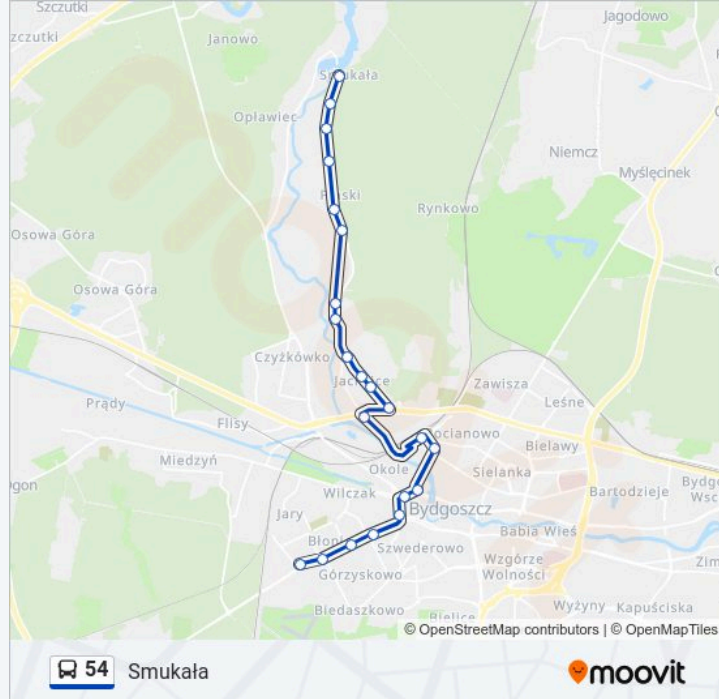
Podsumowanie linii:

Smukalska - Sanktuarium NŻ

Smukalska - Agrestowa

Smukalska - Baranowskiego NŻ

Smukała



Rozkłady jazdy i mapy tras dla autobus 54 są dostępne w wersji offline w formacie PDF na stronie moovitapp.com. Skorzystaj z Moovit App, aby sprawdzić czasy przyjazdu autobusów na żywo, rozkłady jazdy pociągu czy metra oraz wskazówki krok po kroku jak dojechać w Warszaw komunikacją zbiorową.

© 2024 Moovit - Wszelkie prawa zastrzeżone