

0.341

[CIRCULAR] QNQ / Exp. Setor O³ (Oeste / Guariroba) -
Guará I-II / Núcleo Bandeirante (Marginal EPTG /
EPNB / Pistão Sul)

Use O App

A linha de ônibus 0.341 | ([CIRCULAR] QNQ / Exp. Setor O³ (Oeste / Guariroba) - Guará I-II / Núcleo Bandeirante (Marginal EPTG / EPNB / Pistão Sul)) tem 1 itinerário.

(1) QNQ / Exp. Setor O³ (Oeste / Guariroba) «» Guará I - II / N. Bandeirante (EPTG / EPNB / Pistão Sul): 06:35 - 16:35

Use o aplicativo do Moovit para encontrar a estação de ônibus da linha 0.341 mais perto de você e descubra quando chegará a próxima linha de ônibus 0.341.

Sentido: QNQ / Exp. Setor O³ (Oeste / Guariroba) «» Guará I - II / N. Bandeirante (EPTG / EPNB / Pistão Sul)

165 pontos

[VER OS HORÁRIOS DA LINHA](#)

Terminal QNR

CNR 1

Via NM3 - SHSN

Via NM3 - SHSN

Via NM3 - QNQ 6 CJ 2

Via NM3 - QNP 27 AE (Fort Atacadista)

Via NM3 - QNP 27 CJ C

Via NM3 - QNP 23 CJ A

QNO 1/QNO 16 (Esc. Classe 62)

Expansão Setor O - QNO 16 Conj 39 (Superm. Mineirão)

Expansão Setor O - QNO 17 Conj 2 (Drogaria Messias)

Expansão Setor O - QNO 17 Conj I (Nana Utilidades)

Exp. Setor O | QNO 18, Conj. 4 (Rest. Carne na Brasa)

Expansão Setor O - QNO 18 Conj 72

Expansão Setor O - QNO 18 Conj J (Móveis Lar)

Expansão Setor O - QNO 19 Conj 44 (Ello Mat. Constr.)

Horários da linha de ônibus 0.341

Tabela de horários sentido QNQ / Exp. Setor O³ (Oeste / Guariroba) «» Guará I - II / N. Bandeirante (EPTG / EPNB / Pistão Sul)

Domingo	Fora de Operação
Segunda-feira	06:35 - 16:35
Terça-feira	06:35 - 16:35
Quarta-feira	06:35 - 16:35
Quinta-feira	06:35 - 16:35
Sexta-feira	Fora de Operação
Sábado	05:20 - 18:00

Informações da linha de ônibus 0.341

Sentido: QNQ / Exp. Setor O³ (Oeste / Guariroba) «» Guará I - II / N. Bandeirante (EPTG / EPNB / Pistão Sul)

Paradas: 165

Duração da viagem: 183 min

Resumo da linha:

Expansão Setor O - QNO 19 Conj 54
(Praça/Padaria Pão de Mel)

Terminal Setor O | Plataforma Amarela

Via SESC - EQNO 13/15 (CEE 2/Terminal Setor O)

EQNO 13/15

Via Oeste - EQNO 13/15

Via Oeste - QNO 13

Via Oeste | EQNO 11/13 (Veneza / Serve Mais)

Via Oeste - QNO 11 (Cervejaria Junin)

Via Oeste - EQNO 9/11

Via Oeste - QNO 9 (Centro Olímpico)

Via Oeste - EQNN 23/25 (Estação Terminal Ceilândia)

Via Oeste - QNN 23

Via Oeste - EQNN 21/23 (Acesso à EQNN 5/7)

Via Oeste - QNN 21

Via Oeste - EQNN 19/21 (Estação Ceilândia Norte)

Via Oeste - QNN 19

Via Oeste - EQNN 17/19

Av. Guariroba - EQNN 18/20 (Demacol/UBS 10)

Av. Guariroba - QNN 20 CJ A (Abadião/São João do Cerrado)

Av. Guariroba - EQNN 20/22 (Escola Técnica de Ceilândia)

Av. Guariroba - QNN 22 CJ B (Estação Guariroba/EC 59)

Av. Guariroba - EQNN 22/24 (Centro de Convivência/Centro Comunitário da Criança)

Av. Guariroba - QNN 24 CJ A (UBS 4)

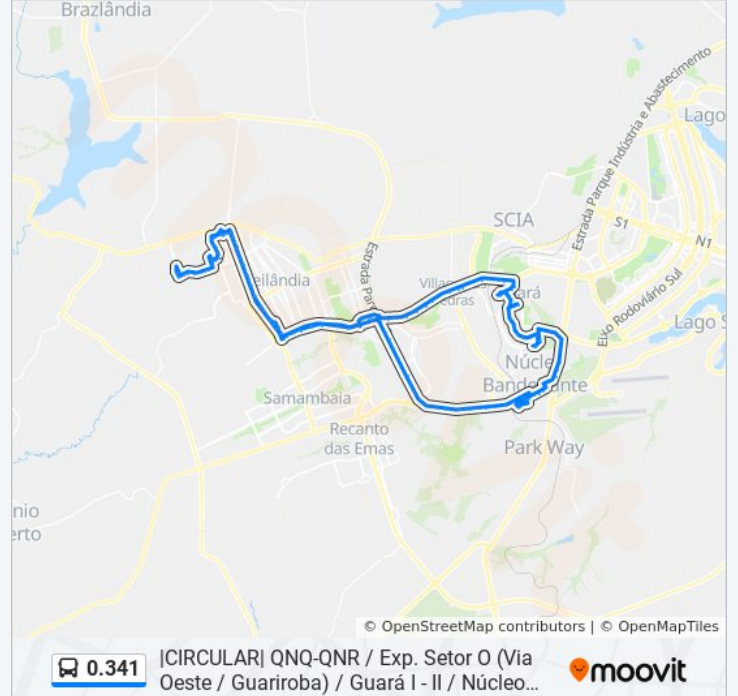
Av. Guariroba - EQNN 24/26 (Estação Ceilândia Sul)

Via Estádio | IFB - Campus Ceilândia

Via Estádio | QNN 10

Via Estádio | QNM 9

Via Estádio | QNM 25 (Postos de Combustíveis)



Via Estádio | Estação Centro Metropolitano /
DETRAN

Via Estádio | Rodoviária / Atacadão / DCA II /
Estádio

Via Estádio | Pizzaria São Paulo

Via Estádio | Feira dos Importados

Boulevard Tag. Centro | Óticas Fluminense /
Polyèlle

Boulevard Tag. Centro | Santander / Igreja
Universal

EPTG | Estação Estrada Parque

EPTG | DF Plaza / Carrefour / Sam's Club

EPTG | Unieuro / Costa Atacadista

EPTG | Águas Claras (Qd. 107)

EPTG | Residencia Oficial GDF

EPTG | Lado oposto à Churrascaria Búfalo Bill

EPTG | Viaduto Israel Pinheiro

EPTG | Melhor Atacadista / Big Box / OBA

EPTG | Costa Atacadão

EPTG | Viaduto do Jockey Clube

EPTG | Florida Mall

EPTG | Colégio JK / Lucio Costa

EPTG | Guará

Av. Central I | QE 2 (CILG / McDonald's)

Av. Central I | QE 4 (Pão de Açúcar / Cartório /
Correios)

Av. Central I | QE 6 (Hospital / UBS 1)

Av. Central I | QI 12 (CEF 4 / Terminal do Guará)

Av. Central I | QE 20 (CEE / Hospital)

Av. Central I | QE 20 (Praça das Artes)

Av. Central I | QE 20 (EC 5 / Giraffas)

Av. Contorno | QE 13 (Atacadão Dia a Dia)

Av. Contorno | Feira do Guará

Av. Central II | QE 24

Av. Central II | QE 26 (Casa Brasileira / 4ª DP)

Av. Central II | QE 28

Av. Central II | QE 30 (Smart Fit / Subway)

Av. Central II | QE 32

Av. Central II | QE 34

Av. Central II | QE 36

Av. Contorno | UniProjeção / Terminal do Guará II

Marginal EPIA Sul | PETZ / Premier Nissan & Renault

Marginal EPIA Sul | Candangolândia «Oposto»

EPIA Sul | Museu Vivo da Memória Candanga

Via NB-01 | 2ª Avenida, Bloco 320

Av. Central | Blocos 353-359 (Big 10 Confeções)

Av. Central | Blocos 625-655 (Banco do Brasil)

Av. Central | Blocos 874-885 (ForteFarma)

Av. Central | Blocos 1105-1125

Av. Central | Blocos 1305-1325

Av. Central | Blocos 1585-1605

Via NB-05 | Vila Nova Divinéia

Av. Contorno | Terminal N. Bandeirante

Av. Contorno | Escola Classe 03 / CIL NB *Lado Oposto*

EPNB | Drops Motel / Pão Dourado

EPNB | Viaduto da Linha Férrea

EPNB | UPA Núcleo Bandeirante

EPNB | Park Way (QD 3)

EPNB | Costa Atacadão / Nasa Caminhões

EPNB | ADE (Posto Shell)

EPNB | ADE (Plato Flex)

EPNB | Lobão Motors / Cancún Hotel

EPNB | ADE (Atacadão do MDF)

EPNB | Villa Brasil / Fogo Campeiro / Sim Sem Hora

EPNB | Ultrabox / Assaí / Riacho Mall

EPNB | Café do Sítio / Assaí / Mardisa Mercedes

Pistão Sul | QS 9 (21ª DP / Café do Sítio)

Pistão Sul | Universidade Católica / Estácio

Pistão Sul | Tagua Life

Pistão Sul | Centro Educacional Católica

Pistão Sul | QS 5 (Colégio Objetivo)

Pistão Sul | QS 5 (Spoleto / Subway)

Pistão Sul | Giraffas / Bombeiros

Pistão Sul | Estação Tag. Sul / Hosp. Anna Nery

Pistão Sul | Atacadão / Na Hora / Leonardo da Vinci

Pistão Sul | Feibox / Patio Capital / Assaí / Leroy Merlin

Pistão Sul | Taguatinga Shopping

Pistão Sul | Solo Sagrado / CEUB / PETZ

Boulevard Tag. Centro | Casas Bahia

Boulevard Tag. Centro | Praça do Relógio / Metrô

Boulevard Tag. Centro | C9 (Discodil)

Via Estádio | QNL 2 (Super Adegas)

Via Estádio | Atacadão / DCA II / Rodoviária / Estádio

Via Estádio | Estação Centro Metropolitano / DETRAN

Via Estádio | QNM 25 (Postos de Combustíveis)

Via Estádio | QNM 9



Via Estádio | QNN 10

Av. Guariroba - EQNN 8/10 (Estação Ceilândia Sul)

Av. Guariroba - QNN 8 CJ O

Av. Guariroba - QNN 16 (Centro de Convivência/Centro Comunitário da Criança)

Av. Guariroba - QNN 16 (Estação Guariroba/EC 59)

Av. Guariroba - QNN 16 (Abadi   o/São João do Cerrado)

Av. Guariroba - QNN 12 (Demacol/UBS 10)

Via Oeste - QNN 11

Via Oeste - QNN 13

Via Oeste - QNN 13 (Estação Ceilândia Norte)

Via Oeste - QNN 13

Via Oeste - QNN 13 (Acesso à EQNN 5/7)

Via Oeste - QNN 13

Via Oeste - EQNN 7/9 (Estação Terminal Ceilândia)

Via Oeste - QNO 1 (Centro Olímpico)

Via Oeste - EQNO 1/3 (Superm. Veneza)

Via Oeste - QNO 3

Via Oeste | EQNO 3/5 (Supermercado Serve Mais)

Via Oeste - QNO 5

Via Oeste - EQNO 5/7 (Superm. Caíque)

QNO 15 CONJ D

QNO 15 CONJ A (Terminal Setor O)

QNO 14 (Terminal Setor O/TRE/CEE 2)

Expansão Setor O - QNO 20 (Praça/Padaria Pão de Mel)

Expansão Setor O - QNO 19 Conj 57 (Ello Mat. Constr.)

Expansão Setor O - QNO 19 Conj A (Superm. Passe Bem)

Expansão Setor O - QNO 18 Conj 3

Expansão Setor O - QNO 18 Conj A (Polyelle)

Expansão Setor O - QNO 17 Conj A (Drogaria Messias)

Expansão Setor O - QNO 17 Conj B (Superm. Mineirão)

QNO 17 - Exp. Setor O

QNO 1/QNO 16 (Esc. Classe 62)

Via NM3 - QNQ 2 CJ 2

Via NM3 - QNQ 4 CJ 1

Via NM3 - QNQ 4 CJ 1 (Fort Atacadista)

Via NM3 - QNQ 6 CJ 1

Via NM3 - QNR 1

Via NM3 - QNR 1

CNR 1

Terminal QNR

Os horários e os mapas do itinerário da linha de ônibus 0.341 estão disponíveis, no formato PDF offline, no site: moovitapp.com. Use o [Moovit App](#) e viaje de transporte público por Brasília e Entorno do DF! Com o Moovit você poderá ver os horários em tempo real dos ônibus, trem e metrô, e receber direções passo a passo durante todo o percurso!

[Sobre o Moovit](#) · [Soluções MaaS](#) · [Países atendidos](#) · [Comunidade Mooviter](#)

© 2024 Moovit - Todos os direitos reservados

Confira os horários de chegada em tempo real!

