

2861

AGUAS CLARAS / TAG.CENTRO / COM.NORTE

Use O App

A linha de ônibus 2861 | (AGUAS CLARAS / TAG.CENTRO / COM.NORTE) tem 3 itinerários.

(1) AGUAS CLARAS / TAG.CENTRO / COM.NORTE: 04:50 - 16:50 (2) AGUAS CLARAS / TAG.CENTRO / COM.NORTE (Saída: Jd Brasília): 15:30 (3) AGUAS LINDAS / PINHEIRO 2: 06:05 - 08:30

Use o aplicativo do Moovit para encontrar a estação de ônibus da linha 2861 mais perto de você e descubra quando chegará a próxima linha de ônibus 2861.

Sentido: AGUAS CLARAS / TAG.CENTRO / COM.NORTE

108 pontos

[VER OS HORÁRIOS DA LINHA](#)

Terminal - Clínica Santa Mônica

Ponto de Parada - Clínica Santa Mônica

Ponto de Parada - Veterinária Maanaim

Ponto de Parada - Mercadinho São Francisco

Ponto de Parada - Restaurante Comunitário

Ponto de Parada - Canteiro de Obras

Ponto de Parada - Centro Educacional São José

Ponto de Parada - Planalto Agropecuária

Rua 32, 162

Rodoviária de Águas Lindas

Ponto de Parada - Mercado Júnior

Ponto de Parada - Panificadora Pão e Leite

Avenida Pôrto Velho, 1896-1950

Avenida Pôrto Velho, 1676-1730

Ponto de Parada - Supermercado Mix Bom

Avenida Pôrto Velho, 1400-1454

Ponto de Parada - Sebrae

Ponto de Parada - Madeireira São Lucas

Ponto de Parada - Próximo ao CFC JK

Avenida Pôrto Velho, 838-892

Horários da linha de ônibus 2861

Tabela de horários sentido AGUAS CLARAS / TAG.CENTRO / COM.NORTE

Domingo	04:50 - 16:50
Segunda-feira	Fora de Operação
Terça-feira	Fora de Operação
Quarta-feira	Fora de Operação
Quinta-feira	Fora de Operação
Sexta-feira	04:50 - 16:50
Sábado	06:10

Informações da linha de ônibus 2861

Sentido: AGUAS CLARAS / TAG.CENTRO / COM.NORTE

Paradas: 108

Duração da viagem: 91 min

Resumo da linha:

Ponto de Parada - Elétrica Super Choque

Avenida Pôrto Velho, 416-550

Ponto Final - Mais Atacadista

Marginal BR 070 - Posto Ponteio

Avenida 4, 299

Marginal BR 070 - Prox. ao Ag. Lindas Shopping

Marginal BR 070 - Oposto ao Atacadão Dia A Dia

Marginal BR 070 - Supermerc. Tatico

Avenida Brasília, 1237-1647

Marginal BR 070 Sentido Brasília

Rua 16, 1298

Marginal BR-070 - Passarela e Balão do Posto
Fórmula 1

Marginal BR 070 - Posto Ipiranga e Viaduto

Marginal BR 070 - Jd. Sol Nascente

Marginal BR 070 - Jd. Sol Nascente e Jd. Guaíra

Marginal BR 070 - Drogaria Pérola (Ent. do Jd.
Guaira)

Rua 2, 2-116

BR 070 Sentido Brasília - Km 3

Marginal BR 070 - Próx. ao Res. Portal da
barragem

Marginal BR 070 - Km 2

BR 070 Sentido Brasília - Barragem do Rio
Descoberto

BR 070 Sentido Brasília - MaqCampo

BR 070 Sentido Brasília - Chegando no Km 18

BR-070

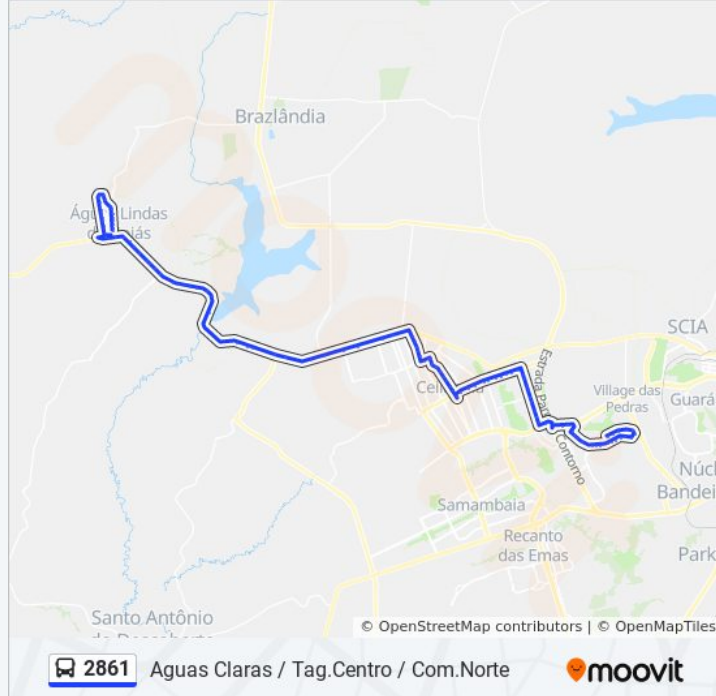
BR 070 Sentido Brasília - Posto Policial
Rodoviario

BR 070 Sentido Brasília - Km 16 e Passarela

BR 070 Sentido Brasília - Posto Ceu 070 24h
(Sem Sinalização)

BR 070 Sentido Brasília - Entroncamento com a
DF-180

BR 070 Sentido Brasília - QNR 5



BR 070 Sentido Brasília - Setor de Indústria de Ceilândia (Sem Sinalização)

BR 070 Sentido Brasília - Exp. Setor O e Cond. Privê

BR 070 Sentido Brasília - Terminal do Setor O

Via Leste - EQNO 5/7 (Parque do Setor O)

Via Leste - QNO 5

Via Leste - EQNO 3/5

Via Leste - QNO 3

Via Leste - EQNO 1/3

Via NM3 - QNM 10 (Revendedoras de veículos)

Via NM3 - QNM 10 (Potiguar)

Via Ceil.Norte - QNM 10

Via Ceil.Norte - EQNM 8/10 (Posto Combustíveis)

Via Ceil.Norte - QNM 24

Via Ceil.Norte - EQNM 22/24 (POSTO SAÚDE 5/FAC. PROJEÇÃO)

Via Ceil.Norte - QNM 14 (FAC. PROJEÇÃO)

Via Ceil.Norte - QNM 14

Via Ceil.Norte - QNM 12

Via Ceil.Norte - QNM 12 (Feira/Praça do Cidadão/Fármacia de Alto Custo)

Via Ceil.Sul - CNM 1 (Centro/Fórum/MPDFT)

Hélio Prates | Hospital Regional da Ceilândia

Hélio Prates | QNM 28 (Igreja São Jorge e Santo Expedito)

Hélio Prates | QNL 23 (JK Shopping)

Hélio Prates | QNJ 42 (Fort Atacadista)

Hélio Prates | QNJ 3 (Cemitério / Setor H Norte)

Hélio Prates | Costa Atacadão / Setor H Norte

Hélio Prates | Feira dos Goianos

Hélio Prates | QI 10 (Feira dos Goianos)

Hélio Prates | 17ª DP / CEF 12

Hélio Prates | West Carnes / Taguacenter

Comercial Norte | QNE 27

Comercial Norte | QNE 26 (Guarapari)

Comercial Norte | QNE 16 (Praça do Bicalho)

Comercial Norte | QNE 7 (Vivendas)

Comercial Norte | QNE 2 (Pentecostes / Uniplan)

Comercial Norte | CNB 12 (SESC / Projeção / HRT)

Comercial Norte | CNB 10

Comercial Norte | CNB 7 (Praça do DI)

Comercial Norte | CNB 3 (INSS)

Boulevard Tag. Centro | Santander / Igreja Universal

EPTG | Estação Estrada Parque

EPTG | DF Plaza / Carrefour / Sam's Club

Rua Copaíba | DF Plaza / Carrefour / Sam's Club

Av. Araucárias | S4 Hotel / Estação Concessionárias

Av. Araucárias | Pão Dourado / Bahamas Center

Av. Araucárias | Ed. Portal das Araucárias

Av. Araucárias | Residencial Via Azaleas

Av. Araucárias | Estação Águas Claras

Av. Araucárias | Águas Claras Shopping

Av. Araucárias | Praça Faisão

Av. Araucárias | Metrôpole Shopping

Av. Araucárias | FRAN'S CAFÉ / SIGMA

Av. Araucárias | Potiguar / Koni / Peixe na rede

Av. Araucárias | Colégio Marista / Shopping Marjorie

Rua Tamboril | Adm. Águas Claras

Av. Castanheiras | Atacadão dia a dia

Av. Castanheiras | Biblioteca Pública

Av. Castanheiras | Potiguar / Estação Arniqueiras

Av. Castanheiras | Sodiê Doces / Dona de casa

Av. Castanheiras | Parque de Águas Claras

COM.NORTE (Saída: Jd Brasília)

99 pontos

[VER OS HORÁRIOS DA LINHA](#)

Rodoviária de Águas Lindas

Ponto de Parada - Mercado Júnior

Ponto de Parada - Panificadora Pão e Leite

Avenida Pôrto Velho, 1896-1950

Avenida Pôrto Velho, 1676-1730

Ponto de Parada - Supermercado Mix Bom

Avenida Pôrto Velho, 1400-1454

Ponto de Parada - Sebrae

Ponto de Parada - Madeireira São Lucas

Ponto de Parada - Próximo ao CFC JK

Avenida Pôrto Velho, 838-892

Ponto de Parada - Elétrica Super Choque

Avenida Pôrto Velho, 416-550

Ponto Final - Mais Atacadista

Marginal BR 070 - Posto Ponteio

Avenida 4, 299

Marginal BR 070 - Prox. ao Ag. Lindas Shopping

Marginal BR 070 - Oposto ao Atacadão Dia A Dia

Marginal BR 070 - Supermerc. Tatico

Avenida Brasília, 1237-1647

Marginal BR 070 Sentido Brasília

Rua 16, 1298

Marginal BR-070 - Passarela e Balão do Posto
Fórmula 1

Marginal BR 070 - Posto Ipiranga e Viaduto

Marginal BR 070 - Jd. Sol Nascente

Marginal BR 070 - Jd. Sol Nascente e Jd. Guaíra

Marginal BR 070 - Drogeria Pérola (Ent. do Jd.
Guaira)

Rua 2, 2-116

Tabela de horários sentido AGUAS CLARAS /
TAG.CENTRO / COM.NORTE (Saída: Jd Brasília)

Domingo	Fora de Operação
Segunda-feira	15:30
Terça-feira	15:30
Quarta-feira	15:30
Quinta-feira	15:30
Sexta-feira	Fora de Operação
Sábado	Fora de Operação

Informações da linha de ônibus 2861**Sentido:** AGUAS CLARAS / TAG.CENTRO /
COM.NORTE (Saída: Jd Brasília)**Paradas:** 99**Duração da viagem:** 86 min**Resumo da linha:** [Mapa da linha 2861 de ônibus](#)

BR 070 Sentido Brasília - Km 3

Marginal BR 070 - Próx. ao Res. Portal da barragem

Marginal BR 070 - Km 2

BR 070 Sentido Brasília - Barragem do Rio Descoberto

BR 070 Sentido Brasília - MaqCampo

BR 070 Sentido Brasília - Chegando no Km 18

BR-070

BR 070 Sentido Brasília - Posto Policial Rodoviario

BR 070 Sentido Brasília - Km 16 e Passarela

BR 070 Sentido Brasília - Posto Ceu 070 24h (Sem Sinalização)

BR 070 Sentido Brasília - Entroncamento com a DF-180

BR 070 Sentido Brasília - QNR 5

BR 070 Sentido Brasília - Setor de Indústria de Ceilandia (Sem Sinalização)

BR 070 Sentido Brasília - Exp. Setor O e Cond. Privê

BR 070 Sentido Brasília - Terminal do Setor O

Via Leste - EQNO 5/7 (Parque do Setor O)

Via Leste - QNO 5

Via Leste - EQNO 3/5

Via Leste - QNO 3

Via Leste - EQNO 1/3

Via NM3 - QNM 10 (Revendedoras de veículos)

Via NM3 - QNM 10 (Potiguar)

Via Ceil.Norte - QNM 10

Via Ceil.Norte - EQNM 8/10 (Posto Combustíveis)

Via Ceil.Norte - QNM 24

Via Ceil.Norte - EQNM 22/24 (POSTO SAÚDE 5/FAC. PROJEÇÃO)

Via Ceil.Norte - QNM 14 (FAC. PROJEÇÃO)

Via Ceil.Norte - QNM 14

Via Ceil.Norte - QNM 12

Via Ceil.Norte - QNM 12 (Feira/Praça do Cidadão/Fármacia de Alto Custo)

Via Ceil.Sul - CNM 1 (Centro/Fórum/MPDFT)

Hélio Prates | Hospital Regional da Ceilândia

Hélio Prates | QNM 28 (Igreja São Jorge e Santo Expedito)

Hélio Prates | QNL 23 (JK Shopping)

Hélio Prates | QNJ 42 (Fort Atacadista)

Hélio Prates | QNJ 3 (Cemitério / Setor H Norte)

Hélio Prates | Costa Atacadão / Setor H Norte

Hélio Prates | Feira dos Goianos

Hélio Prates | QI 10 (Feira dos Goianos)

Hélio Prates | 17ª DP / CEF 12

Hélio Prates | West Carnes / Taguacenter

Comercial Norte | QNE 27

Comercial Norte | QNE 26 (Guarapari)

Comercial Norte | QNE 16 (Praça do Bicalho)

Comercial Norte | QNE 7 (Vivendas)

Comercial Norte | QNE 2 (Pentecostes / Uniplan)

Comercial Norte | CNB 12 (SESC / Projeção / HRT)

Comercial Norte | CNB 10

Comercial Norte | CNB 7 (Praça do DI)



Comercial Norte | CNB 3 (INSS)

Boulevard Tag. Centro | Santander / Igreja Universal

EPTG | Estação Estrada Parque

EPTG | DF Plaza / Carrefour / Sam's Club

Rua Copaíba | DF Plaza / Carrefour / Sam's Club

Av. Araucárias | S4 Hotel / Estação Concession   rias

Av. Araucárias | Pão Dourado / Bahamas Center

Av. Araucárias | Ed. Portal das Araucárias

Av. Araucárias | Residencial Via Azaleas

Av. Araucárias | Estação Águas Claras

Av. Araucárias | Águas Claras Shopping

Av. Araucárias | Praça Faisão

Av. Araucárias | Metrôpole Shopping

Av. Araucárias | FRAN'S CAFÉ / SIGMA

Av. Araucárias | Potiguar / Koni / Peixe na rede

Av. Araucárias | Colégio Marista / Shopping Marjorie

Rua Tamboril | Adm. Águas Claras

Av. Castanheiras | Atacadão dia a dia

Av. Castanheiras | Biblioteca Pública

Av. Castanheiras | Potiguar / Estação Arniqueiras

Av. Castanheiras | Sodiê Doces / Dona de casa

Av. Castanheiras | Parque de Águas Claras

Sentido: AGUAS LINDAS / PINHEIRO 2

108 pontos

[VER OS HORÁRIOS DA LINHA](#)

Av. Araucárias | S4 Hotel / Estação Concessionárias

Av. Araucárias | Pão Dourado / Bahamas Center

Av. Araucárias | Ed. Portal das Araucárias

Av. Araucárias | Residencial Via Azaleas

Av. Araucárias | Estação Águas Claras

Av. Araucárias | Águas Claras Shopping

Av. Araucárias | Praça Faisão

Av. Araucárias | Metrôpole Shopping

Av. Araucárias | FRAN'S CAFÉ / SIGMA

Av. Araucárias | Potiguar / Koni / Peixe na rede

Av. Araucárias | Colégio Marista / Shopping Marjorie

Rua Tamboril | Adm. Águas Claras

Av. Castanheiras | Atacadão dia a dia

Av. Castanheiras | Biblioteca Pública

Av. Castanheiras | Potiguar / Estação Arniqueiras

Horários da linha de ônibus 2861

Tabela de horários sentido AGUAS LINDAS / PINHEIRO 2

Domingo	06:30 - 08:20
Segunda-feira	06:05 - 08:30
Terça-feira	06:05 - 08:30
Quarta-feira	06:05 - 08:30
Quinta-feira	06:05 - 08:30
Sexta-feira	06:30 - 08:20
Sábado	06:30 - 08:00

Informações da linha de ônibus 2861

Sentido: AGUAS LINDAS / PINHEIRO 2

Paradas: 108

Duração da viagem: 101 min

Resumo da linha:

Av. Castanheiras | Sodiê Doces / Dona de casa

Av. Castanheiras | Parque de Águas Claras

Av. Castanheiras | UNIPLAN / Estação Águas Claras

Av. Castanheiras | Madero

Av. Castanheiras | BIGBOX / Drogafuji

Av. Castanheiras | COMPER / Estação Concessionárias

EPTG | DF Plaza / Carrefour / Sam's Club

Boulevard Tag. Centro | C9 (Discodil)

Samdu Norte | QNB 2 (INSS)

Samdu Norte | QNB 5

Samdu Norte | QNB 8

Samdu Norte | QNB 12 (HRT / Anchieta)

Samdu N. | CNB 14 (Pentecostes / UniProjeção / Fórum)

Samdu Norte | QNE 4 (Uniplan / Vivendas)

Samdu Norte | QNE 15 (Caprichoso)

Samdu Norte | QNE 25 (Dona de Casa / Guarapari)

Samdu Norte | QNE 33 (Taguacenter)

Hélio Prates | 17ª DP / CEF 12 / Giraffas

Hélio Prates | QNH 2 (Assembleia de Deus)

Hélio Prates | QNH 4 (Feira dos Goianos)

Hélio Prates | Escola Classe 12 / Feira dos Goianos

Hélio Prates | Setor H Norte / Costa Atacadão

Hélio Prates | Cemitério de Taguatinga / Fort Atacadista

Hélio Prates | JK Shopping

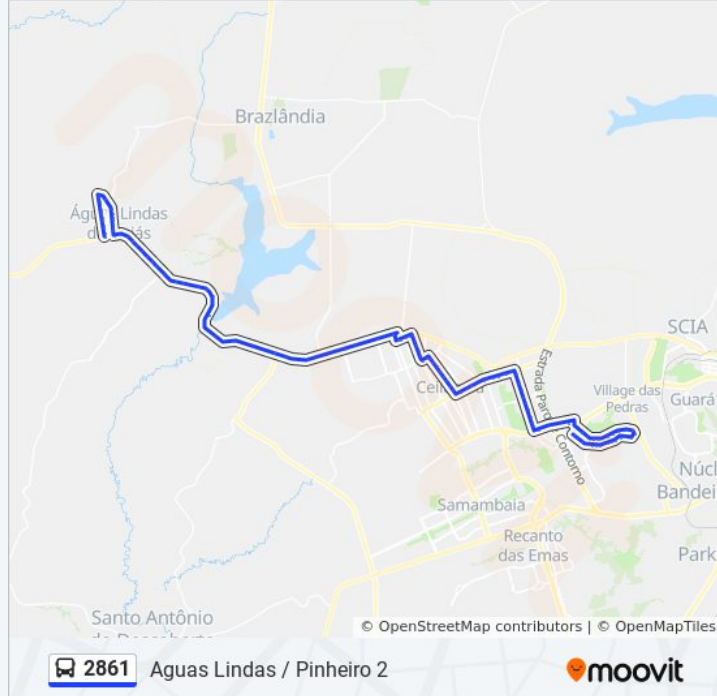
Hélio Prates | QNM 28 (Bombeiros)

Hélio Prates | QNM 18 (HRC)

Via Ceil.Norte - EQNM 18/20 (Feira/Praça do Cidadão/Farmácia de Alto Custo)

Via Ceil.Norte - QNM 20 CJ A

Via Ceil.Norte - EQNM 20/22



Via Ceil.Norte - QNM 22 CJ A (FAC.
PROJEÇÃO)

Via Ceil.Norte - EQNM 22/24 (POSTO SAÚDE
5/FAC. PROJEÇÃO))

Via Ceil.Norte - QNM 24 CJ B

Via Ceil.Norte - EQNM 24/26 (Posto
Combustíveis)

Via Ceil.Norte - QNM 26

Via NM3 - QNO 2 (Potiguar)

Via NM3 - QNO 2 (Revendedoras de veículos)

Via Leste - EQNO 2/4

Via Leste - QNO 4

Via Leste - EQNO 4/6

Via Leste - QNO 6

Via Leste (Parque do Setor O)

QNO 7 CONJ. F

QNO 7 CONJ. B

QNO 15 CONJ D

QNO 15 CONJ A (Terminal Setor O)

BR-070 - Passarela Terminal do Setor O e Cond.
Privê

BR-070 - Setor O Exp./Setor de indústrias (Lado
Oposto)

BR-070 - Setor de Indústrias de Ceilândia

BR-070 - QNR 5 Sentido Goiás

br 070

BR-070 - Posto Ceu 070 24h (Lado oposto)

BR 070 - Passarela

BR-070 | Posto Policial Rodoviario Sentido Goiás

BR 070

BR 070 - MaqCampo

BR 070 - Proximo a Divida DF-GO

BR 070 - Barragem do Rio Descoberto

Ponto de parada - BR 070

Ponto de Parada - BR 070

Ponto de Parada - BR 070

Marginal BR-070 - Anexo Lounge Bar

Marginal BR-070 - Jardim das Oliveiras

Marginal BR 070 - Viaduto e Posto Ouro Quality

Marginal BR 070 - Posto Ale

Marginal BR 070 - Madeireira Dom Bosco

Ponto de Parada - Hotel Colombo

Ponto de Parada - BR 070

Avenida Perimetral, 2117

Marginal BR-070 (Cabana Chopperia / Atacadão DD)

Marginal BR 070 - Águas Lindas Shopping

Ponto de parada - BR 070

Ponto de Parada - Distribuidora Toro

Terminal - Clínica Santa Mônica

Ponto de Parada - Clínica Santa Mônica

Ponto de Parada - Veterinária Maanaim

Ponto de Parada - Mercadinho São Francisco

Ponto de Parada - Restaurante Comunitário

Ponto de Parada - Canteiro de Obras

Ponto de Parada - Centro Educacional São José

Rua 32, 162

Ponto de Parada - Mercado Júnior

Ponto de Parada - Panificadora Pão e Leite

Avenida Pôrto Velho, 1896-1950

Avenida Pôrto Velho, 1676-1730

Ponto de Parada - Supermercado Mix Bom

Avenida Pôrto Velho, 1400-1454

Ponto de Parada - Sebrae

Ponto de Parada - Madeireira São Lucas

Ponto de Parada - Próximo ao CFC JK

Avenida Pôrto Velho, 838-892

Ponto de Parada - Elétrica Super Choque

Avenida Pôrto Velho, 416-550

Ponto Final - Mais Atacadista

Os horários e os mapas do itinerário da linha de ônibus 2861 estão disponíveis, no formato PDF offline, no site: moovitapp.com. Use o [Moovit App](#) e viaje de transporte público por Brasília e Entorno do DF! Com o Moovit você poderá ver os horários em tempo real dos ônibus, trem e metrô, e receber direções passo a passo durante todo o percurso!

[Sobre o Moovit](#) · [Soluções MaaS](#) · [Países atendidos](#) · [Comunidade Mooviter](#)

© 2024 Moovit - Todos os direitos reservados

Confira os horários de chegada em tempo real!

