

100-142

Natal São Tomé

Use O App

A linha de ônibus 100-142 | (Natal São Tomé) tem 6 itinerários.

(1) Natal São Tomé: 16:15(2) Natal São Tomé Via Barcelona: 06:00 - 17:30(3) Natal São Tomé Via Barcelona, Ruy Barbosa: 10:30(4) Natal São Tomé Via Lagoa De Velhos, Barcelona: 15:45(5) São Tomé Natal: 05:20(6) São Tomé Natal Via Barcelona: 06:30 - 16:15

Use o aplicativo do Moovit para encontrar a estação de ônibus da linha 100-142 mais perto de você e descubra quando chegará a próxima linha de ônibus 100-142.

Sentido: Natal São Tomé

176 pontos

[VER OS HORÁRIOS DA LINHA](#)

Complexo Rodoviário Severino Tomaz Da
Silveira | Embarque

Av. Senador Salgado Filho, 3500 | Carrefour
Zona Sul - Intermunicipal

Av. Dão Silveira, 4600 | Autofinance Veículos
Natal

Av. Dão Silveira, 7000 | Havan Natal

Rua Dom Nivaldo Monte, 2800 | Posto Dudu

Br-304, Km 307,2 Oeste

Br-304, Km 306,7 Oeste

Br-304, Km 306,3 Oeste

Br-304, Km 305,2 Oeste

Br-304, Km 304,3 Oeste

Br-304, Km 303,6 Oeste

Br-304, Km 302,9 Oeste

Br-304, Km 302,6 Oeste

Br-304, Km 302,1 Oeste

Br-304, Km 301,6 Oeste

Br-304, Km 300,9 Oeste

Br-304, Km 300,3 Oeste

Br-304, Km 299,8 Oeste

Horários da linha de ônibus 100-142

Tabela de horários sentido Natal São Tomé

Domingo	Fora de Operação
Segunda-feira	Fora de Operação
Terça-feira	Fora de Operação
Quarta-feira	Fora de Operação
Quinta-feira	Fora de Operação
Sexta-feira	Fora de Operação
Sábado	16:15

Informações da linha de ônibus 100-142**Sentido:** Natal São Tomé**Paradas:** 176**Duração da viagem:** 180 min**Resumo da linha:**

Br-304, Km 299,3 Oeste

Br-304, Km 298,8 Oeste

Br-304, Km 298,3 Oeste

Br-304, Km 297,7 Oeste

Av. Jessé Pinto Freire, 705 | Trevo De Macaíba

Av. Jessé Pinto Freire, 55

Rua Doutor Pedro Matos, 625

Rua Doutor Pedro Matos, 405 | Escola Estadual Arcelina Fernandes

Rua Doutor Pedro Matos, 299

Rua Doutor Pedro Matos, 5 | Igreja Universal Macaíba

Terminal Rodoviário Vereador Cícero Martins De Macedo | Macaíba

Av. Jundiá, 600

Br-304, Km 294,9 Oeste | Acesso A Macaíba

Br-304, Km 293,8 Oeste

Br-304, Km 293,2 Oeste

Br-304, Km 291,4 Oeste

Br-304, Km 290,4 Oeste

Br-304, Km 290 Oeste

Br-304, Km 289,5 Oeste

Br-304, Km 288,8 Oeste

Br-304, Km 288 Oeste

Br-304, Km 286,6 Oeste

Br-304, Km 285,1 Oeste

Br-304, Km 284,5 Oeste

Br-304, Km 283,3 Oeste

Br-304, Km 282,2 Oeste | Entrada Para Lagoa Do Lima

Br-304, Km 281,6 Oeste

Br-304, Km 280,9 Oeste | Assentamento José Coelho

Br-304, Km 280,2 Oeste | Entr. Br-226

Br-226, Km 36,7 Oeste | Capim-Açu



Br-226, Km 37,1 Oeste

Br-226, Km 37,6 Oeste

Br-226, Km 37,9 Oeste

Br-226, Km 38,2 Oeste

Br-226, Km 38,6 Oeste

Br-226, Km 39 Oeste

Rua Santa Luzia, 20 | Cajazeiras

Rua Santa Luzia, 126 | Cajazeiras

Av. Central, 3545 | As Marias

Av. Central, 3405 | As Marias

Rn-203, Km 0,2 Oeste

Rn-203, Km 0,4 Oeste

Rn-203, Km 1,4 Oeste | Lagoa De Fora

Rn-203, Km 1,8 Oeste

Rn-203, Km 2,3 Oeste

Rn-203, Km 2,9 Oeste

Rn-203, Km 3,4 Oeste

Rn-203, Km 4 Oeste

Rn-203, Km 4,9 Oeste | Lagoa De Fora

Rn-203, Km 5,6 Oeste

Rn-203, Km 6,6 Oeste

Rn-203, Km 8,6 Oeste | Acesso A Coqueiros

Rn-203, Km 10,1 Oeste

Rn-203, Km 10,4 Oeste | Portal De São Pedro

Rua Severino Ferreira, 220 | São Pedro

Rua Severino Ferreira, 780

Rua Severino Ferreira, 1036

Rua Severino Ferreira, 1200

Rn-203, Km 12,6 Oeste | Riacho Salgado

Rn-203, Km 13,1 Oeste

Rn-203, Km 13,4 Oeste

Rn-203, Km 14,2 Oeste

Rn-203, Km 14,6 Oeste

Rn-203, Km 14,9 Oeste

Rn-203, Km 15,4 Oeste

Rn-203, Km 15,8 Oeste

Rn-203, Km 16,3 Oeste

Rn-203, Km 16,9 Oeste

Rn-203, Km 17,1 Oeste

Rn-203, Km 17,5 Oeste

Rn-203, Km 17,8 Oeste | Acesso A Oiteiros

Rn-203, Km 18,3 Oeste | Cabaço

Rn-203, Km 18,6 Oeste | Cabaço

Rn-203, Km 18,9 Oeste | Cabaço

Rn-203, Km 19,2 Oeste | Cabaço

Rn-203, Km 19,7 Oeste | Cabaço

Rn-203, Km 20,2 Oeste | Baixio

Rn-203, Km 20,6 Oeste | Baixio

Rn-203, Km 21,2 Oeste | Lagoa Do Canto

Rn-203, Km 21,7 Oeste | Lagoa Do Canto

Rn-203, Km 22,1 Oeste | Lagoa Do Canto

Rn-203, Km 22,5 Oeste | Lagoa Do Canto

Rn-203, Km 22,9 Oeste | Lagoa Do Canto

Rn-203, Km 23,1 Oeste

Rn-203, Km 24,2 Oeste | Trevo Rn-120

Rua São Luís, 510 | Alto Do Potengi

Rua São Luís, 301

Rua Vicente Gomes Da Rocha, 29

Rua Manoel Joaquim De Araujo, 355

Rua Manoel Joaquim De Araujo, 173

Rua Otávio Lamartine, 50 | Bar Do Mota - Ponto Final De São Paulo Do Potengi

Rua Manoel Joaquim De Araujo, 172

Rua Manoel Joaquim De Araujo, 350

Rua Vicente Gomes Da Rocha, 74

Rua São Luís, 300

Rua São Luís, 511 | Alto Do Potengi

Rn-120, Km 106,2 Sul | Trevo Rn-203

Rn-203, Km 25 Oeste

Rn-203, Km 25,6 Oeste | Arisco De Condessa

Rn-203, Km 25,9 Oeste | Granja São Miguel

Rn-203, Km 26,5 Oeste

Rn-203, Km 26,9 Oeste

Rn-203, Km 27,3 Oeste

Rn-203, Km 27,7 Oeste

Rn-203, Km 28 Oeste

Rn-203, Km 28,6 Oeste

Rn-203, Km 29,2 Oeste

Rn-203, Km 29,8 Oeste | Lagoa Comprida

Rn-203, Km 30,3 Oeste | Lagoa Comprida

Rn-203, Km 30,7 Oeste | Lagoa Comprida

Rn-203, Km 31,2 Oeste | Lagoa Comprida

Rn-203, Km 31,7 Oeste | Lagoa Comprida

Rn-203, Km 32,1 Oeste | Lagoa Comprida

Rn-203, Km 32,7 Oeste | Lagoa Comprida

Rn-203, Km 33,1 Oeste | Lagoa Comprida

Rn-203, Km 33,6 Oeste | Lagoa Comprida

Rn-203, Km 34 Oeste

Rn-203, Km 34,6 Oeste | Sítio Pedacinho Do Céu

Rn-203, Km 35,1 Oeste

Rn-203, Km 35,7 Oeste | Entr. Rn-093 Para
Lagoa De Velhos

Rn-093, Km 37,8 Norte

Rn-093, Km 36,8 Norte | Granja Santo Antônio

Rn-093, Km 36,3 Norte

Rn-093, Km 35,4 Norte | Riacho Fundo

Rn-093, Km 34,7 Norte

Rn-093, Km 33,3 Norte

Rn-093, Km 32,8 Norte | Santa Maria

Rn-093, Km 32,5 Norte | Santa Maria

Rn-093, Km 31,9 Norte

Rn-093, Km 30,8 Norte

Rn-093, Km 30,5 Norte

Rn-093, Km 29,9 Norte

Rn-093, Km 29,4 Norte | Acesso Ao Museu
Pedra Da Fé

Rn-093, Km 29,1 Norte | Entr. Rn-203 Para São
Tomé

Rn-203, Km 36,5 Oeste

Rn-203, Km 37,3 Oeste

Rn-203, Km 38,1 Oeste

Rn-203, Km 38,5 Oeste

Rn-203, Km 39,4 Oeste | Capela De Santa Luzia

Rn-203, Km 39,8 Oeste

Rn-203, Km 40,3 Oeste

Rn-203, Km 40,7 Oeste

Rn-203, Km 41,2 Oeste

Rn-203, Km 41,6 Oeste

Rn-203, Km 42,1 Oeste

Rn-203, Km 42,6 Oeste

Rn-203, Km 43,8 Oeste

Rn-203, Km 44,1 Oeste

Rn-203, Km 45,7 Oeste

Rn-203, Km 47,4 Oeste | Vila São Francisco

Rn-203, Km 49 Oeste

Rn-203, Km 49,8 Oeste

Rn-203, Km 50,1 Oeste

Rn-203, Km 51,2 Oeste

Rn-203, Km 51,6 Oeste | Entr. Rn-023 Sul

Praça Vicente Medeiros

Rua Barão Do Rio Branco, 174

Terminal Rodoviário Edilson Marques Da Rocha |
São Tomé

Sentido: Natal São Tomé Via Barcelona

184 pontos

[VER OS HORÁRIOS DA LINHA](#)

Complexo Rodoviário Severino Tomaz Da Silveira | Embarque

Av. Senador Salgado Filho, 3500 | Carrefour Zona Sul - Intermunicipal

Av. Dão Silveira, 4600 | Autofinance Veículos Natal

Av. Dão Silveira, 7000 | Havan Natal

Rua Dom Nivaldo Monte, 2800 | Posto Dudu

Br-304, Km 307,2 Oeste

Br-304, Km 306,7 Oeste

Br-304, Km 306,3 Oeste

Br-304, Km 305,2 Oeste

Br-304, Km 304,3 Oeste

Br-304, Km 303,6 Oeste

Br-304, Km 302,9 Oeste

Br-304, Km 302,6 Oeste

Br-304, Km 302,1 Oeste

Br-304, Km 301,6 Oeste

Br-304, Km 300,9 Oeste

Br-304, Km 300,3 Oeste

Br-304, Km 299,8 Oeste

Br-304, Km 299,3 Oeste

Br-304, Km 298,8 Oeste

Br-304, Km 298,3 Oeste

Br-304, Km 297,7 Oeste

Av. Jessé Pinto Freire, 705 | Trevo De Macaíba

Av. Jessé Pinto Freire, 55

Rua Doutor Pedro Matos, 625

Rua Doutor Pedro Matos, 405 | Escola Estadual Arcelina Fernandes

Rua Doutor Pedro Matos, 299

Horários da linha de ônibus 100-142

Tabela de horários sentido Natal São Tomé Via Barcelona

Domingo	06:00 - 17:30
Segunda-feira	06:00 - 17:30
Terça-feira	06:00 - 17:30
Quarta-feira	06:00 - 17:30
Quinta-feira	06:00 - 17:30
Sexta-feira	06:00 - 17:30
Sábado	06:15 - 17:30

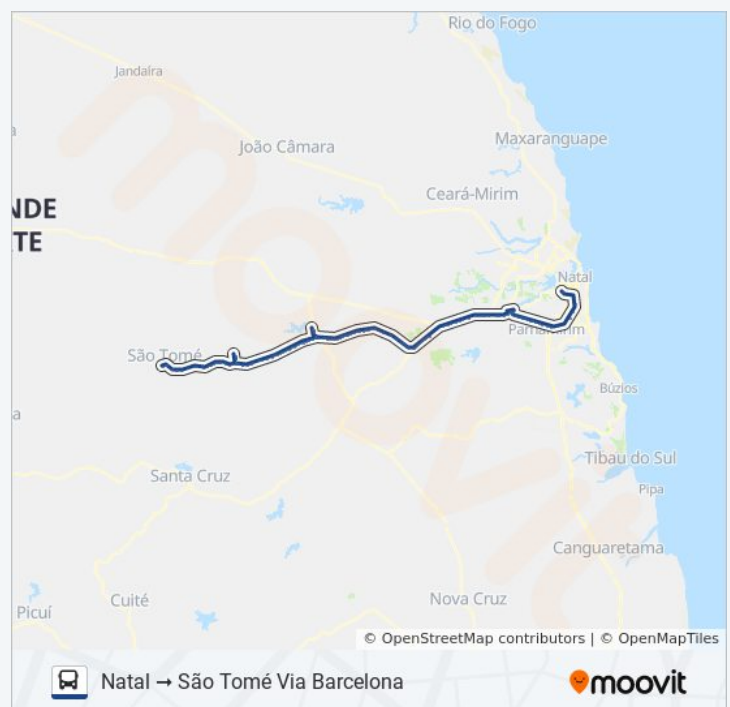
Informações da linha de ônibus 100-142

Sentido: Natal São Tomé Via Barcelona

Paradas: 184

Duração da viagem: 190 min

Resumo da linha:



Rua Doutor Pedro Matos, 5 | Igreja Universal
Macaíba

Terminal Rodoviário Vereador Cícero Martins De
Macedo | Macaíba

Av. Jundiaí, 600

Br-304, Km 294,9 Oeste | Acesso A Macaíba

Br-304, Km 293,8 Oeste

Br-304, Km 293,2 Oeste

Br-304, Km 291,4 Oeste

Br-304, Km 290,4 Oeste

Br-304, Km 290 Oeste

Br-304, Km 289,5 Oeste

Br-304, Km 288,8 Oeste

Br-304, Km 288 Oeste

Br-304, Km 286,6 Oeste

Br-304, Km 285,1 Oeste

Br-304, Km 284,5 Oeste

Br-304, Km 283,3 Oeste

Br-304, Km 282,2 Oeste | Entrada Para Lagoa
Do Lima

Br-304, Km 281,6 Oeste

Br-304, Km 280,9 Oeste | Assentamento José
Coelho

Br-304, Km 280,2 Oeste | Entr. Br-226

Br-226, Km 36,7 Oeste | Capim-Açu

Br-226, Km 37,1 Oeste

Br-226, Km 37,6 Oeste

Br-226, Km 37,9 Oeste

Br-226, Km 38,2 Oeste

Br-226, Km 38,6 Oeste

Br-226, Km 39 Oeste

Rua Santa Luzia, 20 | Cajazeiras

Rua Santa Luzia, 126 | Cajazeiras

Av. Central, 3545 | As Marias

Av. Central, 3405 | As Marias

Rn-203, Km 0,2 Oeste

Rn-203, Km 0,4 Oeste

Rn-203, Km 1,4 Oeste | Lagoa De Fora

Rn-203, Km 1,8 Oeste

Rn-203, Km 2,3 Oeste

Rn-203, Km 2,9 Oeste

Rn-203, Km 3,4 Oeste

Rn-203, Km 4 Oeste

Rn-203, Km 4,9 Oeste | Lagoa De Fora

Rn-203, Km 5,6 Oeste

Rn-203, Km 6,6 Oeste

Rn-203, Km 8,6 Oeste | Acesso A Coqueiros

Rn-203, Km 10,1 Oeste

Rn-203, Km 10,4 Oeste | Portal De São Pedro

Rua Severino Ferreira, 220 | São Pedro

Rua Severino Ferreira, 780

Rua Severino Ferreira, 1036

Rua Severino Ferreira, 1200

Rn-203, Km 12,6 Oeste | Riacho Salgado

Rn-203, Km 13,1 Oeste

Rn-203, Km 13,4 Oeste

Rn-203, Km 14,2 Oeste

Rn-203, Km 14,6 Oeste

Rn-203, Km 14,9 Oeste

Rn-203, Km 15,4 Oeste

Rn-203, Km 15,8 Oeste

Rn-203, Km 16,3 Oeste

Rn-203, Km 16,9 Oeste

Rn-203, Km 17,1 Oeste

Rn-203, Km 17,5 Oeste

Rn-203, Km 17,8 Oeste | Acesso A Oiteiros

Rn-203, Km 18,3 Oeste | Cabaço

Rn-203, Km 18,6 Oeste | Cabaço

Rn-203, Km 18,9 Oeste | Cabaço

Rn-203, Km 19,2 Oeste | Cabaço

Rn-203, Km 19,7 Oeste | Cabaço

Rn-203, Km 20,2 Oeste | Baixio

Rn-203, Km 20,6 Oeste | Baixio

Rn-203, Km 21,2 Oeste | Lagoa Do Canto

Rn-203, Km 21,7 Oeste | Lagoa Do Canto

Rn-203, Km 22,1 Oeste | Lagoa Do Canto

Rn-203, Km 22,5 Oeste | Lagoa Do Canto

Rn-203, Km 22,9 Oeste | Lagoa Do Canto

Rn-203, Km 23,1 Oeste

Rn-203, Km 24,2 Oeste | Trevo Rn-120

Rua São Luís, 510 | Alto Do Potengi

Rua São Luís, 301

Rua Vicente Gomes Da Rocha, 29

Rua Manoel Joaquim De Araujo, 355

Rua Manoel Joaquim De Araujo, 173

Rua Otávio Lamartine, 50 | Bar Do Mota - Ponto Final De São Paulo Do Potengi

Rua Manoel Joaquim De Araujo, 172

Rua Manoel Joaquim De Araujo, 350

Rua Vicente Gomes Da Rocha, 74

Rua São Luís, 300

Rua São Luís, 511 | Alto Do Potengi

Rn-120, Km 106,2 Sul | Trevo Rn-203

Rn-203, Km 25 Oeste

Rn-203, Km 25,6 Oeste | Arisco De Condessa

Rn-203, Km 25,9 Oeste | Granja São Miguel

Rn-203, Km 26,5 Oeste

Rn-203, Km 26,9 Oeste

Rn-203, Km 27,3 Oeste

Rn-203, Km 27,7 Oeste

Rn-203, Km 28 Oeste

Rn-203, Km 28,6 Oeste

Rn-203, Km 29,2 Oeste

Rn-203, Km 29,8 Oeste | Lagoa Comprida

Rn-203, Km 30,3 Oeste | Lagoa Comprida

Rn-203, Km 30,7 Oeste | Lagoa Comprida

Rn-203, Km 31,2 Oeste | Lagoa Comprida

Rn-203, Km 31,7 Oeste | Lagoa Comprida

Rn-203, Km 32,1 Oeste | Lagoa Comprida

Rn-203, Km 32,7 Oeste | Lagoa Comprida

Rn-203, Km 33,1 Oeste | Lagoa Comprida

Rn-203, Km 33,6 Oeste | Lagoa Comprida

Rn-203, Km 34 Oeste

Rn-203, Km 34,6 Oeste | Sítio Pedacinho Do Céu

Rn-203, Km 35,1 Oeste

Rn-203, Km 35,7 Oeste | Entr. Rn-093 Para
Lagoa De Velhos

Rn-093, Km 37,8 Norte

Rn-093, Km 36,8 Norte | Granja Santo Antônio

Rn-093, Km 36,3 Norte

Rn-093, Km 35,4 Norte | Riacho Fundo

Rn-093, Km 34,7 Norte

Rn-093, Km 33,3 Norte

Rn-093, Km 32,8 Norte | Santa Maria

Rn-093, Km 32,5 Norte | Santa Maria

Rn-093, Km 31,9 Norte

Rn-093, Km 30,8 Norte

Rn-093, Km 30,5 Norte

Rn-093, Km 29,9 Norte

Rn-093, Km 29,4 Norte | Acesso Ao Museu
Pedra Da Fé

Rn-093, Km 29,1 Norte | Entr. Rn-203 Para São
Tomé

Rn-093, Km 28,6 Norte

Rn-093, Km 27,7 Norte

Rn-093, Km 27,3 Norte

Terminal Rodoviário De Barcelona

Rn-093, Km 27,3 Sul

Rn-093, Km 27,7 Sul

Rn-093, Km 28,6 Sul

Rn-093, Km 29 Sul | Entr. Rn-203 Para São Tomé

Rn-203, Km 36,5 Oeste

Rn-203, Km 37,3 Oeste

Rn-203, Km 38,1 Oeste

Rn-203, Km 38,5 Oeste

Rn-203, Km 39,4 Oeste | Capela De Santa Luzia

Rn-203, Km 39,8 Oeste

Rn-203, Km 40,3 Oeste

Rn-203, Km 40,7 Oeste

Rn-203, Km 41,2 Oeste

Rn-203, Km 41,6 Oeste

Rn-203, Km 42,1 Oeste

Rn-203, Km 42,6 Oeste

Rn-203, Km 43,8 Oeste

Rn-203, Km 44,1 Oeste

Rn-203, Km 45,7 Oeste

Rn-203, Km 47,4 Oeste | Vila São Francisco

Rn-203, Km 49 Oeste

Rn-203, Km 49,8 Oeste

Rn-203, Km 50,1 Oeste

Rn-203, Km 51,2 Oeste

Rn-203, Km 51,6 Oeste | Entr. Rn-023 Sul

Praça Vicente Medeiros

Rua Barão Do Rio Branco, 174

Terminal Rodoviário Edilson Marques Da Rocha |
São Tomé

**Sentido: Natal São Tomé Via Barcelona, Ruy
Barbosa**

Horários da linha de ônibus 100-142

202 pontos

[VER OS HORÁRIOS DA LINHA](#)

Complexo Rodoviário Severino Tomaz Da
Silveira | Embarque

Av. Senador Salgado Filho, 3500 | Carrefour
Zona Sul - Intermunicipal

Av. Dão Silveira, 4600 | Autofinance Veículos
Natal

Av. Dão Silveira, 7000 | Havan Natal

Rua Dom Nivaldo Monte, 2800 | Posto Dudu

Br-304, Km 307,2 Oeste

Br-304, Km 306,7 Oeste

Br-304, Km 306,3 Oeste

Br-304, Km 305,2 Oeste

Br-304, Km 304,3 Oeste

Br-304, Km 303,6 Oeste

Br-304, Km 302,9 Oeste

Br-304, Km 302,6 Oeste

Br-304, Km 302,1 Oeste

Br-304, Km 301,6 Oeste

Br-304, Km 300,9 Oeste

Br-304, Km 300,3 Oeste

Br-304, Km 299,8 Oeste

Br-304, Km 299,3 Oeste

Br-304, Km 298,8 Oeste

Br-304, Km 298,3 Oeste

Br-304, Km 297,7 Oeste

Av. Jessé Pinto Freire, 705 | Trevo De Macaíba

Av. Jessé Pinto Freire, 55

Rua Doutor Pedro Matos, 625

Rua Doutor Pedro Matos, 405 | Escola Estadual
Arcelina Fernandes

Rua Doutor Pedro Matos, 299

Rua Doutor Pedro Matos, 5 | Igreja Universal
Macaíba

Tabela de horários sentido Natal → São Tomé Via
Barcelona, Ruy Barbosa

Domingo	10:30
Segunda-feira	Fora de Operação
Terça-feira	Fora de Operação
Quarta-feira	Fora de Operação
Quinta-feira	Fora de Operação
Sexta-feira	10:30
Sábado	Fora de Operação

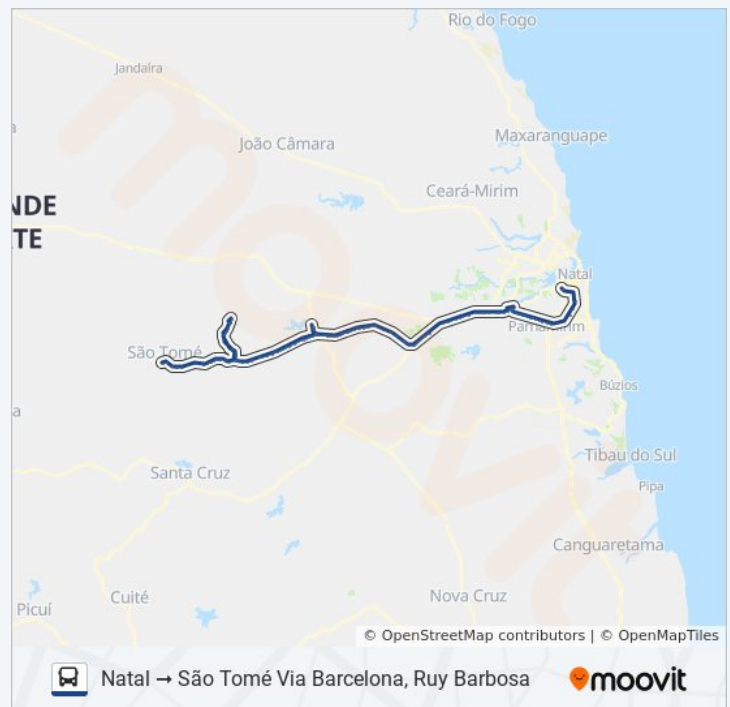
Informações da linha de ônibus 100-142

Sentido: Natal → São Tomé Via Barcelona, Ruy
Barbosa

Paradas: 202

Duração da viagem: 230 min

Resumo da linha:



Terminal Rodoviário Vereador Cícero Martins De
Macedo | Macaíba

Av. Jundiáí, 600

Br-304, Km 294,9 Oeste | Acesso A Macaíba

Br-304, Km 293,8 Oeste

Br-304, Km 293,2 Oeste

Br-304, Km 291,4 Oeste

Br-304, Km 290,4 Oeste

Br-304, Km 290 Oeste

Br-304, Km 289,5 Oeste

Br-304, Km 288,8 Oeste

Br-304, Km 288 Oeste

Br-304, Km 286,6 Oeste

Br-304, Km 285,1 Oeste

Br-304, Km 284,5 Oeste

Br-304, Km 283,3 Oeste

Br-304, Km 282,2 Oeste | Entrada Para Lagoa
Do Lima

Br-304, Km 281,6 Oeste

Br-304, Km 280,9 Oeste | Assentamento José
Coelho

Br-304, Km 280,2 Oeste | Entr. Br-226

Br-226, Km 36,7 Oeste | Capim-Açu

Br-226, Km 37,1 Oeste

Br-226, Km 37,6 Oeste

Br-226, Km 37,9 Oeste

Br-226, Km 38,2 Oeste

Br-226, Km 38,6 Oeste

Br-226, Km 39 Oeste

Rua Santa Luzia, 20 | Cajazeiras

Rua Santa Luzia, 126 | Cajazeiras

Av. Central, 3545 | As Marias

Av. Central, 3405 | As Marias

Rn-203, Km 0,2 Oeste

Rn-203, Km 0,4 Oeste

Rn-203, Km 1,4 Oeste | Lagoa De Fora

Rn-203, Km 1,8 Oeste

Rn-203, Km 2,3 Oeste

Rn-203, Km 2,9 Oeste

Rn-203, Km 3,4 Oeste

Rn-203, Km 4 Oeste

Rn-203, Km 4,9 Oeste | Lagoa De Fora

Rn-203, Km 5,6 Oeste

Rn-203, Km 6,6 Oeste

Rn-203, Km 8,6 Oeste | Acesso A Coqueiros

Rn-203, Km 10,1 Oeste

Rn-203, Km 10,4 Oeste | Portal De São Pedro

Rua Severino Ferreira, 220 | São Pedro

Rua Severino Ferreira, 780

Rua Severino Ferreira, 1036

Rua Severino Ferreira, 1200

Rn-203, Km 12,6 Oeste | Riacho Salgado

Rn-203, Km 13,1 Oeste

Rn-203, Km 13,4 Oeste

Rn-203, Km 14,2 Oeste

Rn-203, Km 14,6 Oeste

Rn-203, Km 14,9 Oeste

Rn-203, Km 15,4 Oeste

Rn-203, Km 15,8 Oeste

Rn-203, Km 16,3 Oeste

Rn-203, Km 16,9 Oeste

Rn-203, Km 17,1 Oeste

Rn-203, Km 17,5 Oeste

Rn-203, Km 17,8 Oeste | Acesso A Oiteiros

Rn-203, Km 18,3 Oeste | Cabaço

Rn-203, Km 18,6 Oeste | Cabaço

Rn-203, Km 18,9 Oeste | Cabaço

Rn-203, Km 19,2 Oeste | Cabaço

Rn-203, Km 19,7 Oeste | Cabaço

Rn-203, Km 20,2 Oeste | Baixio

Rn-203, Km 20,6 Oeste | Baixio

Rn-203, Km 21,2 Oeste | Lagoa Do Canto

Rn-203, Km 21,7 Oeste | Lagoa Do Canto

Rn-203, Km 22,1 Oeste | Lagoa Do Canto

Rn-203, Km 22,5 Oeste | Lagoa Do Canto

Rn-203, Km 22,9 Oeste | Lagoa Do Canto

Rn-203, Km 23,1 Oeste

Rn-203, Km 24,2 Oeste | Trevo Rn-120

Rua São Luís, 510 | Alto Do Potengi

Rua São Luís, 301

Rua Vicente Gomes Da Rocha, 29

Rua Manoel Joaquim De Araujo, 355

Rua Manoel Joaquim De Araujo, 173

Rua Otávio Lamartine, 50 | Bar Do Mota - Ponto Final De São Paulo Do Potengi

Rua Manoel Joaquim De Araujo, 172

Rua Manoel Joaquim De Araujo, 350

Rua Vicente Gomes Da Rocha, 74

Rua São Luís, 300

Rua São Luís, 511 | Alto Do Potengi

Rn-120, Km 106,2 Sul | Trevo Rn-203

Rn-203, Km 25 Oeste

Rn-203, Km 25,6 Oeste | Arisco De Condessa

Rn-203, Km 25,9 Oeste | Granja São Miguel

Rn-203, Km 26,5 Oeste

Rn-203, Km 26,9 Oeste

Rn-203, Km 27,3 Oeste

Rn-203, Km 27,7 Oeste

Rn-203, Km 28 Oeste

Rn-203, Km 28,6 Oeste

Rn-203, Km 29,2 Oeste

Rn-203, Km 29,8 Oeste | Lagoa Comprida

Rn-203, Km 30,3 Oeste | Lagoa Comprida

Rn-203, Km 30,7 Oeste | Lagoa Comprida

Rn-203, Km 31,2 Oeste | Lagoa Comprida

Rn-203, Km 31,7 Oeste | Lagoa Comprida

Rn-203, Km 32,1 Oeste | Lagoa Comprida

Rn-203, Km 32,7 Oeste | Lagoa Comprida

Rn-203, Km 33,1 Oeste | Lagoa Comprida

Rn-203, Km 33,6 Oeste | Lagoa Comprida

Rn-203, Km 34 Oeste

Rn-203, Km 34,6 Oeste | Sítio Pedacinho Do Céu

Rn-203, Km 35,1 Oeste

Rn-203, Km 35,7 Oeste | Entr. Rn-093 Para
Lagoa De Velhos

Rn-093, Km 37,8 Norte

Rn-093, Km 36,8 Norte | Granja Santo Antônio

Rn-093, Km 36,3 Norte

Rn-093, Km 35,4 Norte | Riacho Fundo

Rn-093, Km 34,7 Norte

Rn-093, Km 33,3 Norte

Rn-093, Km 32,8 Norte | Santa Maria

Rn-093, Km 32,5 Norte | Santa Maria

Rn-093, Km 31,9 Norte

Rn-093, Km 30,8 Norte

Rn-093, Km 30,5 Norte

Rn-093, Km 29,9 Norte

Rn-093, Km 29,4 Norte | Acesso Ao Museu
Pedra Da Fé

Rn-093, Km 29,1 Norte | Entr. Rn-203 Para São
Tomé

Rn-093, Km 28,6 Norte

Rn-093, Km 27,7 Norte

Rn-093, Km 27,3 Norte

Terminal Rodoviário De Barcelona

Rn-093, Km 25,7 Norte

Rn-093, Km 21,6 Norte

Rn-093, Km 21,1 Norte

Rn-093, Km 20,5 Norte

Rn-093, Km 19,9 Norte

Rn-093, Km 19,6 Norte

Rn-093, Km 18,5 Norte

Rua Umbelino De Moura, 501

Praça Miguel De Moura | Ponto Final De Ruy
Barbosa

Rua Umbelino De Moura, 500

Rn-093, Km 18,5 Sul

Rn-093, Km 19,6 Sul

Rn-093, Km 19,9 Sul

Rn-093, Km 20,5 Sul

Rn-093, Km 21,1 Sul

Rn-093, Km 21,6 Sul

Rn-093, Km 25,7 Sul

Terminal Rodoviário De Barcelona

Rn-093, Km 27,3 Sul

Rn-093, Km 27,7 Sul

Rn-093, Km 28,6 Sul

Rn-093, Km 29 Sul | Entr. Rn-203 Para São Tomé

Rn-203, Km 36,5 Oeste

Rn-203, Km 37,3 Oeste

Rn-203, Km 38,1 Oeste

Rn-203, Km 38,5 Oeste

Rn-203, Km 39,4 Oeste | Capela De Santa Luzia

Rn-203, Km 39,8 Oeste

Rn-203, Km 40,3 Oeste

Rn-203, Km 40,7 Oeste

Rn-203, Km 41,2 Oeste

Rn-203, Km 41,6 Oeste

Rn-203, Km 42,1 Oeste

Rn-203, Km 42,6 Oeste

Rn-203, Km 43,8 Oeste

Rn-203, Km 44,1 Oeste

Rn-203, Km 45,7 Oeste

Rn-203, Km 47,4 Oeste | Vila São Francisco

Rn-203, Km 49 Oeste

Rn-203, Km 49,8 Oeste

Rn-203, Km 50,1 Oeste

Rn-203, Km 51,2 Oeste

Rn-203, Km 51,6 Oeste | Entr. Rn-023 Sul

Praça Vicente Medeiros

Rua Barão Do Rio Branco, 174

Terminal Rodoviário Edilson Marques Da Rocha | São Tomé

Sentido: Natal São Tomé Via Lagoa De Velhos, Barcelona

202 pontos

[VER OS HORÁRIOS DA LINHA](#)

Complexo Rodoviário Severino Tomaz Da Silveira | Embarque

Av. Senador Salgado Filho, 3500 | Carrefour Zona Sul - Intermunicipal

Av. Dão Silveira, 4600 | Autofinance Veículos Natal

Av. Dão Silveira, 7000 | Havan Natal

Rua Dom Nivaldo Monte, 2800 | Posto Dudu

Br-304, Km 307,2 Oeste

Br-304, Km 306,7 Oeste

Br-304, Km 306,3 Oeste

Br-304, Km 305,2 Oeste

Br-304, Km 304,3 Oeste

Br-304, Km 303,6 Oeste

Horários da linha de ônibus 100-142

Tabela de horários sentido Natal São Tomé Via Lagoa De Velhos, Barcelona

Domingo	13:00
Segunda-feira	15:45
Terça-feira	15:45
Quarta-feira	15:45
Quinta-feira	15:45
Sexta-feira	13:00
Sábado	Fora de Operação

Informações da linha de ônibus 100-142

Sentido: Natal São Tomé Via Lagoa De Velhos, Barcelona

Paradas: 202

Duração da viagem: 220 min

Resumo da linha:

Br-304, Km 302,9 Oeste

Br-304, Km 302,6 Oeste

Br-304, Km 302,1 Oeste

Br-304, Km 301,6 Oeste

Br-304, Km 300,9 Oeste

Br-304, Km 300,3 Oeste

Br-304, Km 299,8 Oeste

Br-304, Km 299,3 Oeste

Br-304, Km 298,8 Oeste

Br-304, Km 298,3 Oeste

Br-304, Km 297,7 Oeste

Av. Jessé Pinto Freire, 705 | Trevo De Macaíba

Av. Jessé Pinto Freire, 55

Rua Doutor Pedro Matos, 625

Rua Doutor Pedro Matos, 405 | Escola Estadual
Arcelina Fernandes

Rua Doutor Pedro Matos, 299

Rua Doutor Pedro Matos, 5 | Igreja Universal
Macaíba

Terminal Rodoviário Vereador Cícero Martins De
Macedo | Macaíba

Av. Jundiáí, 600

Br-304, Km 294,9 Oeste | Acesso A Macaíba

Br-304, Km 293,8 Oeste

Br-304, Km 293,2 Oeste

Br-304, Km 291,4 Oeste

Br-304, Km 290,4 Oeste

Br-304, Km 290 Oeste

Br-304, Km 289,5 Oeste

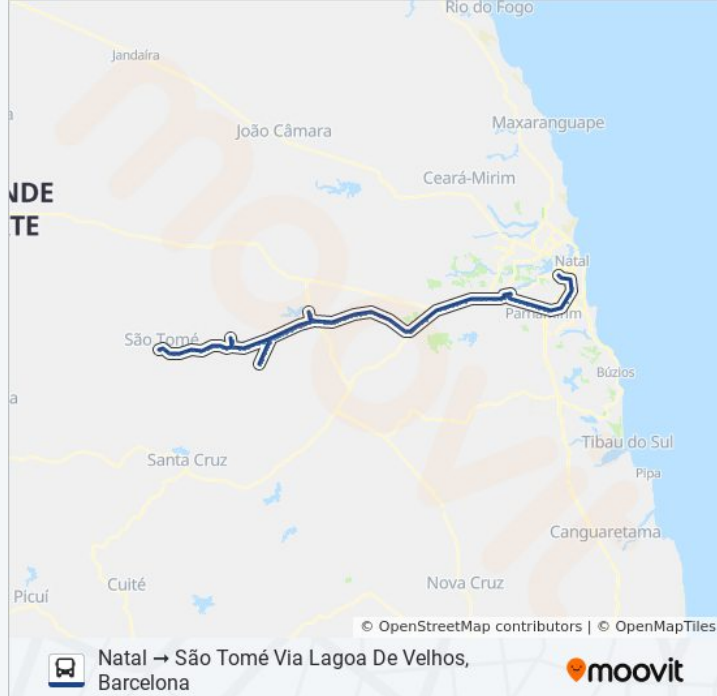
Br-304, Km 288,8 Oeste

Br-304, Km 288 Oeste

Br-304, Km 286,6 Oeste

Br-304, Km 285,1 Oeste

Br-304, Km 284,5 Oeste



Br-304, Km 283,3 Oeste

Br-304, Km 282,2 Oeste | Entrada Para Lagoa Do Lima

Br-304, Km 281,6 Oeste

Br-304, Km 280,9 Oeste | Assentamento José Coelho

Br-304, Km 280,2 Oeste | Entr. Br-226

Br-226, Km 36,7 Oeste | Capim-Açu

Br-226, Km 37,1 Oeste

Br-226, Km 37,6 Oeste

Br-226, Km 37,9 Oeste

Br-226, Km 38,2 Oeste

Br-226, Km 38,6 Oeste

Br-226, Km 39 Oeste

Rua Santa Luzia, 20 | Cajazeiras

Rua Santa Luzia, 126 | Cajazeiras

Av. Central, 3545 | As Marias

Av. Central, 3405 | As Marias

Rn-203, Km 0,2 Oeste

Rn-203, Km 0,4 Oeste

Rn-203, Km 1,4 Oeste | Lagoa De Fora

Rn-203, Km 1,8 Oeste

Rn-203, Km 2,3 Oeste

Rn-203, Km 2,9 Oeste

Rn-203, Km 3,4 Oeste

Rn-203, Km 4 Oeste

Rn-203, Km 4,9 Oeste | Lagoa De Fora

Rn-203, Km 5,6 Oeste

Rn-203, Km 6,6 Oeste

Rn-203, Km 8,6 Oeste | Acesso A Coqueiros

Rn-203, Km 10,1 Oeste

Rn-203, Km 10,4 Oeste | Portal De São Pedro

Rua Severino Ferreira, 220 | São Pedro

Rua Severino Ferreira, 780

Rua Severino Ferreira, 1036

Rua Severino Ferreira, 1200

Rn-203, Km 12,6 Oeste | Riacho Salgado

Rn-203, Km 13,1 Oeste

Rn-203, Km 13,4 Oeste

Rn-203, Km 14,2 Oeste

Rn-203, Km 14,6 Oeste

Rn-203, Km 14,9 Oeste

Rn-203, Km 15,4 Oeste

Rn-203, Km 15,8 Oeste

Rn-203, Km 16,3 Oeste

Rn-203, Km 16,9 Oeste

Rn-203, Km 17,1 Oeste

Rn-203, Km 17,5 Oeste

Rn-203, Km 17,8 Oeste | Acesso A Oiteiros

Rn-203, Km 18,3 Oeste | Cabaço

Rn-203, Km 18,6 Oeste | Cabaço

Rn-203, Km 18,9 Oeste | Cabaço

Rn-203, Km 19,2 Oeste | Cabaço

Rn-203, Km 19,7 Oeste | Cabaço

Rn-203, Km 20,2 Oeste | Baixio

Rn-203, Km 20,6 Oeste | Baixio

Rn-203, Km 21,2 Oeste | Lagoa Do Canto

Rn-203, Km 21,7 Oeste | Lagoa Do Canto

Rn-203, Km 22,1 Oeste | Lagoa Do Canto

Rn-203, Km 22,5 Oeste | Lagoa Do Canto

Rn-203, Km 22,9 Oeste | Lagoa Do Canto

Rn-203, Km 23,1 Oeste

Rn-203, Km 24,2 Oeste | Trevo Rn-120

Rua São Luís, 510 | Alto Do Potengi

Rua São Luís, 301

Rua Vicente Gomes Da Rocha, 29

Rua Manoel Joaquim De Araujo, 355

Rua Manoel Joaquim De Araujo, 173

Rua Otávio Lamartine, 50 | Bar Do Mota - Ponto Final De São Paulo Do Potengi

Rua Manoel Joaquim De Araujo, 172

Rua Manoel Joaquim De Araujo, 350

Rua Vicente Gomes Da Rocha, 74

Rua São Luís, 300

Rua São Luís, 511 | Alto Do Potengi

Rn-120, Km 106,2 Sul | Trevo Rn-203

Rn-203, Km 25 Oeste

Rn-203, Km 25,6 Oeste | Arisco De Condessa

Rn-203, Km 25,9 Oeste | Granja São Miguel

Rn-203, Km 26,5 Oeste

Rn-203, Km 26,9 Oeste

Rn-203, Km 27,3 Oeste

Rn-203, Km 27,7 Oeste

Rn-203, Km 28 Oeste

Rn-203, Km 28,6 Oeste

Rn-203, Km 29,2 Oeste

Rn-203, Km 29,8 Oeste | Lagoa Comprida

Rn-203, Km 30,3 Oeste | Lagoa Comprida

Rn-203, Km 30,7 Oeste | Lagoa Comprida

Rn-203, Km 31,2 Oeste | Lagoa Comprida

Rn-203, Km 31,7 Oeste | Lagoa Comprida

Rn-203, Km 32,1 Oeste | Lagoa Comprida

Rn-203, Km 32,7 Oeste | Lagoa Comprida

Rn-203, Km 33,1 Oeste | Lagoa Comprida

Rn-203, Km 33,6 Oeste | Lagoa Comprida

Rn-203, Km 34 Oeste

Rn-203, Km 34,6 Oeste | Sítio Pedacinho Do Céu

Rn-203, Km 35,1 Oeste

Rn-203, Km 35,7 Oeste | Entr. Rn-093 Para Lagoa De Velhos

Rn-093, Km 38,8 Sul | Fazenda Bom Destino

Rn-093, Km 39,7 Sul

Rn-093, Km 40,4 Sul

Rn-093, Km 41,1 Sul

Rn-093, Km 41,4 Sul

Rn-093, Km 41,7 Sul

Rn-093, Km 42,9 Sul | Cerâmica São José

Rn-093, Km 43,3 Sul

Rn-093, Km 43,6 Sul

Terminal De Transportes Vereador Antônio
Paulino Neto | Lagoa De Velhos

Rn-093, Km 43,6 Norte

Rn-093, Km 43,3 Norte

Rn-093, Km 42,9 Norte | Cerâmica São José

Rn-093, Km 41,7 Norte

Rn-093, Km 41,4 Norte

Rn-093, Km 41,1 Norte

Rn-093, Km 40,4 Norte

Rn-093, Km 39,7 Norte

Rn-093, Km 38,8 Norte | Fazenda Bom Destino

Rn-093, Km 37,8 Norte

Rn-093, Km 36,8 Norte | Granja Santo Antônio

Rn-093, Km 36,3 Norte

Rn-093, Km 35,4 Norte | Riacho Fundo

Rn-093, Km 34,7 Norte

Rn-093, Km 33,3 Norte

Rn-093, Km 32,8 Norte | Santa Maria

Rn-093, Km 32,5 Norte | Santa Maria

Rn-093, Km 31,9 Norte

Rn-093, Km 30,8 Norte

Rn-093, Km 30,5 Norte

Rn-093, Km 29,9 Norte

Rn-093, Km 29,4 Norte | Acesso Ao Museu
Pedra Da Fé

Rn-093, Km 29,1 Norte | Entr. Rn-203 Para São

Tomé

Rn-093, Km 28,6 Norte

Rn-093, Km 27,7 Norte

Rn-093, Km 27,3 Norte

Terminal Rodoviário De Barcelona

Rn-093, Km 27,3 Sul

Rn-093, Km 27,7 Sul

Rn-093, Km 28,6 Sul

Rn-093, Km 29 Sul | Entr. Rn-203 Para São Tomé

Rn-203, Km 36,5 Oeste

Rn-203, Km 37,3 Oeste

Rn-203, Km 38,1 Oeste

Rn-203, Km 38,5 Oeste

Rn-203, Km 39,4 Oeste | Capela De Santa Luzia

Rn-203, Km 39,8 Oeste

Rn-203, Km 40,3 Oeste

Rn-203, Km 40,7 Oeste

Rn-203, Km 41,2 Oeste

Rn-203, Km 41,6 Oeste

Rn-203, Km 42,1 Oeste

Rn-203, Km 42,6 Oeste

Rn-203, Km 43,8 Oeste

Rn-203, Km 45,7 Oeste

Rn-203, Km 47,4 Oeste | Vila São Francisco

Rn-203, Km 49 Oeste

Rn-203, Km 49,8 Oeste

Rn-203, Km 50,1 Oeste

Rn-203, Km 51,2 Oeste

Rn-203, Km 51,6 Oeste | Entr. Rn-023 Sul

Praça Vicente Medeiros

Rua Barão Do Rio Branco, 174

Terminal Rodoviário Edilson Marques Da Rocha |
São Tomé

Sentido: São Tomé Natal

172 pontos

[VER OS HORÁRIOS DA LINHA](#)

Terminal Rodoviário Edilson Marques Da Rocha | São Tomé

Rua Barão Do Rio Branco, 187

Praça Vicente Medeiros

Rn-203, Km 51,6 Leste | Entr. Rn-023 Sul

Rn-203, Km 51,2 Leste

Rn-203, Km 50,1 Leste

Rn-203, Km 49,8 Leste

Rn-203, Km 49 Leste

Rn-203, Km 47,4 Leste | Vila São Francisco

Rn-203, Km 45,7 Leste

Rn-203, Km 44,1 Leste

Rn-203, Km 43,8 Leste

Rn-203, Km 42,6 Leste

Rn-203, Km 42,1 Leste

Rn-203, Km 41,6 Leste

Rn-203, Km 41,2 Leste

Rn-203, Km 40,7 Leste

Rn-203, Km 40,3 Leste

Rn-203, Km 39,8 Leste

Rn-203, Km 39,4 Leste | Capela De Santa Luzia

Rn-203, Km 38,5 Leste

Rn-203, Km 38,1 Leste

Rn-203, Km 37,3 Leste

Rn-203, Km 36,5 Leste

Rn-203, Km 35,8 Leste | Entr. Rn-093 Para Barcelona

Rn-093, Km 29,4 Sul | Acesso Ao Museu Pedra Da Fé

Rn-093, Km 29,9 Sul

Rn-093, Km 30,5 Sul

Horários da linha de ônibus 100-142

Tabela de horários sentido São Tomé Natal

Domingo	05:20 - 14:00
Segunda-feira	03:30 - 05:20
Terça-feira	05:20
Quarta-feira	05:20
Quinta-feira	05:20
Sexta-feira	05:20 - 14:00
Sábado	05:20

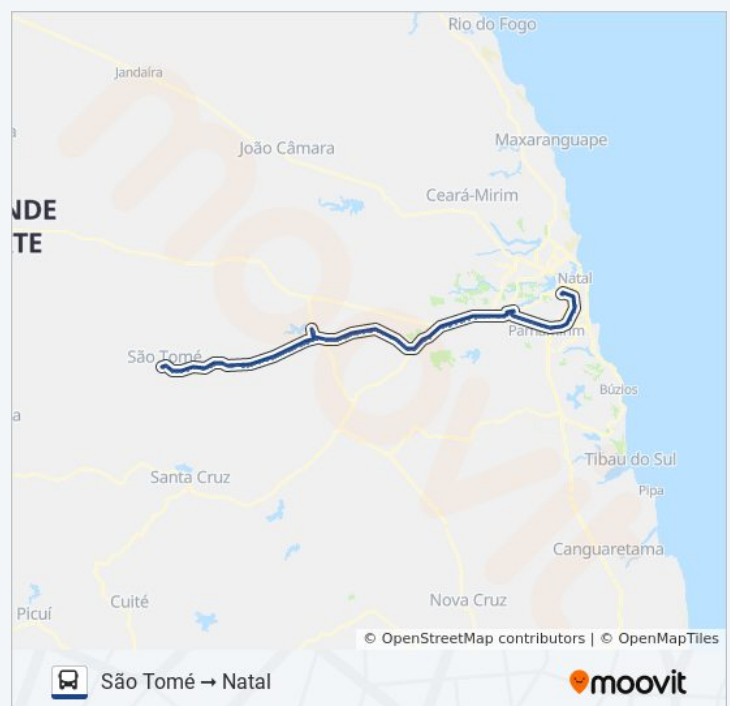
Informações da linha de ônibus 100-142

Sentido: São Tomé Natal

Paradas: 172

Duração da viagem: 180 min

Resumo da linha:



Rn-093, Km 30,8 Sul

Rn-093, Km 31,9 Sul

Rn-093, Km 32,5 Sul | Santa Maria

Rn-093, Km 32,8 Sul | Santa Maria

Rn-093, Km 33,3 Sul

Rn-093, Km 34,7 Sul

Rn-093, Km 35,4 Sul | Riacho Fundo

Rn-093, Km 36,3 Sul

Rn-093, Km 36,8 Sul | Granja Santo Antônio

Rn-093, Km 37,8 Sul

Rn-203, Km 35,7 Leste | Entr. Rn-093 Para
Lagoa De Velhos

Rn-203, Km 35,1 Leste

Rn-203, Km 34,6 Leste | Sítio Pedacinho Do Céu

Rn-203, Km 34 Leste

Rn-203, Km 33,6 Leste | Lagoa Comprida

Rn-203, Km 33,1 Leste | Lagoa Comprida

Rn-203, Km 32,7 Leste | Lagoa Comprida

Rn-203, Km 32,1 Leste | Lagoa Comprida

Rn-203, Km 31,7 Leste | Lagoa Comprida

Rn-203, Km 31,2 Leste | Lagoa Comprida

Rn-203, Km 30,7 Leste | Lagoa Comprida

Rn-203, Km 30,3 Leste | Lagoa Comprida

Rn-203, Km 29,8 Leste | Lagoa Comprida

Rn-203, Km 29,2 Leste

Rn-203, Km 28,6 Leste

Rn-203, Km 28 Leste

Rn-203, Km 27,7 Leste

Rn-203, Km 27,3 Leste

Rn-203, Km 26,9 Leste

Rn-203, Km 26,5 Leste

Rn-203, Km 25,9 Leste | Granja São Miguel

Rn-203, Km 25,6 Leste | Arisco De Condessa

Rn-203, Km 25 Leste

Rn-203, Km 24,5 Leste | Trevo Rn-120

Rua São Luís, 510 | Alto Do Potengi

Rua São Luís, 301

Rua Vicente Gomes Da Rocha, 29

Rua Manoel Joaquim De Araujo, 355

Rua Manoel Joaquim De Araujo, 173

Rua Otávio Lamartine, 50 | Bar Do Mota - Ponto Final De São Paulo Do Potengi

Rua Manoel Joaquim De Araujo, 172

Rua Manoel Joaquim De Araujo, 350

Rua Vicente Gomes Da Rocha, 74

Rua São Luís, 300

Rua São Luís, 511 | Alto Do Potengi

Rn-120, Km 106,2 Sul | Trevo Rn-203

Rn-203, Km 23,1 Leste

Rn-203, Km 22,9 Leste | Lagoa Do Canto

Rn-203, Km 22,5 Leste | Lagoa Do Canto

Rn-203, Km 22,1 Leste | Lagoa Do Canto

Rn-203, Km 21,7 Leste | Lagoa Do Canto

Rn-203, Km 21,2 Leste | Lagoa Do Canto

Rn-203, Km 20,6 Leste | Baixio

Rn-203, Km 20,2 Leste | Baixio

Rn-203, Km 19,7 Leste | Cabaço

Rn-203, Km 19,2 Leste | Cabaço

Rn-203, Km 18,9 Leste | Cabaço

Rn-203, Km 18,6 Leste | Cabaço

Rn-203, Km 18,3 Leste | Cabaço

Rn-203, Km 17,8 Leste | Acesso A Oiteiros

Rn-203, Km 17,5 Leste

Rn-203, Km 17,1 Leste

Rn-203, Km 16,9 Leste

Rn-203, Km 16,3 Leste

Rn-203, Km 15,8 Leste

Rn-203, Km 15,4 Leste

Rn-203, Km 14,9 Leste

Rn-203, Km 14,6 Leste

Rn-203, Km 14,2 Leste

Rn-203, Km 13,4 Leste

Rn-203, Km 13,1 Leste

Rn-203, Km 12,6 Leste | Riacho Salgado

Rua Severino Ferreira, 1201

Rua Severino Ferreira, 1037

Rua Severino Ferreira, 767

Rua Severino Ferreira, 215 | São Pedro

Rn-203, Km 10,4 Leste | Portal De São Pedro

Rn-203, Km 10,1 Leste

Rn-203, Km 8,6 Leste | Acesso A Coqueiros

Rn-203, Km 6,6 Leste

Rn-203, Km 5,6 Leste

Rn-203, Km 4,9 Leste | Lagoa De Fora

Rn-203, Km 4 Leste

Rn-203, Km 3,4 Leste

Rn-203, Km 2,9 Leste

Rn-203, Km 2,3 Leste

Rn-203, Km 1,8 Leste

Rn-203, Km 1,4 Leste | Lagoa De Fora

Rn-203, Km 0,4 Leste

Rn-203, Km 0,2 Leste

Av. Central, 3400 | As Marias

Av. Central, 3550 | As Marias

Rua Santa Luzia, 125 | Cajazeiras

Rua Santa Luzia, 35 | Cajazeiras

Br-226, Km 39 Leste

Br-226, Km 38,6 Leste

Br-226, Km 38,2 Leste

Br-226, Km 37,9 Leste

Br-226, Km 37,6 Leste

Br-226, Km 37,1 Leste

Br-226, Km 36,7 Leste | Capim-Açu

Br-304, Km 280,2 Leste | Entr. Br-226

Br-304, Km 280,9 Leste | Assentamento José Coelho

Br-304, Km 281,6 Leste

Br-304, Km 282,2 Leste | Entrada Para Lagoa Do Lima

Br-304, Km 283,3 Leste

Br-304, Km 284,5 Leste

Br-304, Km 285,2 Leste

Br-304, Km 286,6 Leste

Br-304, Km 288 Leste

Br-304, Km 288,8 Leste

Br-304, Km 289,5 Leste

Br-304, Km 290 Leste

Br-304, Km 290,4 Leste

Br-304, Km 291,4 Leste

Br-304, Km 293,2 Leste

Br-304, Km 293,8 Leste

Br-304, Km 294,9 Leste | Acesso A Macaíba

Terminal Rodoviário Vereador Cícero Martins De Macedo | Macaíba

Av. Jessé Pinto Freire, 60

Av. Jessé Pinto Freire, 800 | Trevo De Macaíba

Br-304, Km 297,8 Leste

Br-304, Km 298,2 Leste

Br-304, Km 298,7 Leste

Br-304, Km 299,3 Leste

Br-304, Km 299,8 Leste

Br-304, Km 300,3 Leste

Br-304, Km 300,9 Leste

Br-304, Km 301,5 Leste

Br-304, Km 302,1 Leste

Br-304, Km 302,4 Leste

Br-304, Km 302,9 Leste

Br-304, Km 303,5 Leste

Br-304, Km 304,1 Leste

Br-304, Km 305,1 Leste

Br-304, Km 305,5 Leste

Br-304, Km 306,3 Leste

Br-304, Km 306,7 Leste | Posto Br / Dore

Br-304, Km 307,3 Leste

Rua Maria Garcia De Medeiros, 2801 | Posto Dudu

Av. Dão Silveira, 6001 | Passarela Da Av. Abel Cabral

Av. Dão Silveira, 4165 | Passarela De Neópolis - Intermunicipal

Av. Senador Salgado Filho, 3355 | Via Direta (Intermunicipal)

Complexo Rodoviário Severino Tomaz Da Silveira | Desembarque

Sentido: São Tomé Natal Via Barcelona

180 pontos

[VER OS HORÁRIOS DA LINHA](#)

Terminal Rodoviário Edilson Marques Da Rocha | São Tomé

Rua Barão Do Rio Branco, 187

Praça Vicente Medeiros

Rn-203, Km 51,6 Leste | Entr. Rn-023 Sul

Rn-203, Km 51,2 Leste

Rn-203, Km 50,1 Leste

Rn-203, Km 49,8 Leste

Rn-203, Km 49 Leste

Rn-203, Km 47,4 Leste | Vila São Francisco

Rn-203, Km 45,7 Leste

Horários da linha de ônibus 100-142

Tabela de horários sentido São Tomé Natal Via Barcelona

Domingo	08:00 - 16:15
Segunda-feira	06:30 - 16:15
Terça-feira	06:30 - 16:15
Quarta-feira	06:30 - 16:15
Quinta-feira	06:30 - 16:15
Sexta-feira	08:00 - 16:15
Sábado	06:30 - 16:15

Informações da linha de ônibus 100-142

Sentido: São Tomé Natal Via Barcelona

Paradas: 180

Duração da viagem: 190 min

Resumo da linha:

Rn-203, Km 44,1 Leste

Rn-203, Km 43,8 Leste

Rn-203, Km 42,6 Leste

Rn-203, Km 42,1 Leste

Rn-203, Km 41,6 Leste

Rn-203, Km 41,2 Leste

Rn-203, Km 40,7 Leste

Rn-203, Km 40,3 Leste

Rn-203, Km 39,8 Leste

Rn-203, Km 39,4 Leste | Capela De Santa Luzia

Rn-203, Km 38,5 Leste

Rn-203, Km 38,1 Leste

Rn-203, Km 37,3 Leste

Rn-203, Km 36,5 Leste

Rn-203, Km 35,8 Leste | Entr. Rn-093 Para
Barcelona

Rn-093, Km 28,6 Norte

Rn-093, Km 27,7 Norte

Rn-093, Km 27,3 Norte

Terminal Rodoviário De Barcelona

Rn-093, Km 27,3 Sul

Rn-093, Km 27,7 Sul

Rn-093, Km 28,6 Sul

Rn-093, Km 29 Sul | Entr. Rn-203 Para São Tomé

Rn-093, Km 29,4 Sul | Acesso Ao Museu Pedra
Da Fé

Rn-093, Km 29,9 Sul

Rn-093, Km 30,5 Sul

Rn-093, Km 30,8 Sul

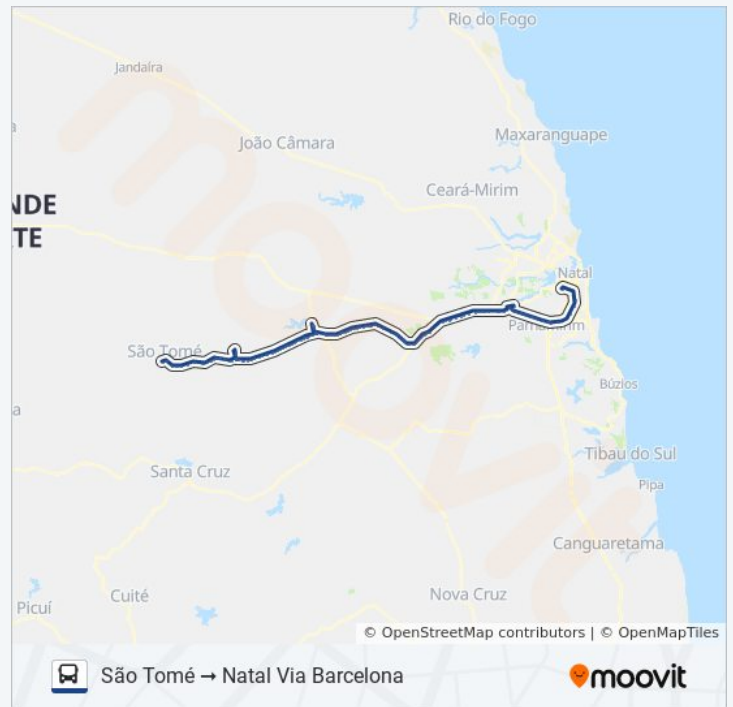
Rn-093, Km 31,9 Sul

Rn-093, Km 32,5 Sul | Santa Maria

Rn-093, Km 32,8 Sul | Santa Maria

Rn-093, Km 33,3 Sul

Rn-093, Km 34,7 Sul



Rn-093, Km 35,4 Sul | Riacho Fundo

Rn-093, Km 36,3 Sul

Rn-093, Km 36,8 Sul | Granja Santo Antônio

Rn-093, Km 37,8 Sul

Rn-203, Km 35,7 Leste | Entr. Rn-093 Para
Lagoa De Velhos

Rn-203, Km 35,1 Leste

Rn-203, Km 34,6 Leste | Sítio Pedacinho Do Céu

Rn-203, Km 34 Leste

Rn-203, Km 33,6 Leste | Lagoa Comprida

Rn-203, Km 33,1 Leste | Lagoa Comprida

Rn-203, Km 32,7 Leste | Lagoa Comprida

Rn-203, Km 32,1 Leste | Lagoa Comprida

Rn-203, Km 31,7 Leste | Lagoa Comprida

Rn-203, Km 31,2 Leste | Lagoa Comprida

Rn-203, Km 30,7 Leste | Lagoa Comprida

Rn-203, Km 30,3 Leste | Lagoa Comprida

Rn-203, Km 29,8 Leste | Lagoa Comprida

Rn-203, Km 29,2 Leste

Rn-203, Km 28,6 Leste

Rn-203, Km 28 Leste

Rn-203, Km 27,7 Leste

Rn-203, Km 27,3 Leste

Rn-203, Km 26,9 Leste

Rn-203, Km 26,5 Leste

Rn-203, Km 25,9 Leste | Granja São Miguel

Rn-203, Km 25,6 Leste | Arisco De Condessa

Rn-203, Km 25 Leste

Rn-203, Km 24,5 Leste | Trevo Rn-120

Rua São Luís, 510 | Alto Do Potengi

Rua São Luís, 301

Rua Vicente Gomes Da Rocha, 29

Rua Manoel Joaquim De Araujo, 355

Rua Manoel Joaquim De Araujo, 173

Rua Otávio Lamartine, 50 | Bar Do Mota - Ponto Final De São Paulo Do Potengi

Rua Manoel Joaquim De Araujo, 172

Rua Manoel Joaquim De Araujo, 350

Rua Vicente Gomes Da Rocha, 74

Rua São Luís, 300

Rua São Luís, 511 | Alto Do Potengi

Rn-120, Km 106,2 Sul | Trevo Rn-203

Rn-203, Km 23,1 Leste

Rn-203, Km 22,9 Leste | Lagoa Do Canto

Rn-203, Km 22,5 Leste | Lagoa Do Canto

Rn-203, Km 22,1 Leste | Lagoa Do Canto

Rn-203, Km 21,7 Leste | Lagoa Do Canto

Rn-203, Km 21,2 Leste | Lagoa Do Canto

Rn-203, Km 20,6 Leste | Baixio

Rn-203, Km 20,2 Leste | Baixio

Rn-203, Km 19,7 Leste | Cabaço

Rn-203, Km 19,2 Leste | Cabaço

Rn-203, Km 18,9 Leste | Cabaço

Rn-203, Km 18,6 Leste | Cabaço

Rn-203, Km 18,3 Leste | Cabaço

Rn-203, Km 17,8 Leste | Acesso A Oiteiros

Rn-203, Km 17,5 Leste

Rn-203, Km 17,1 Leste

Rn-203, Km 16,9 Leste

Rn-203, Km 16,3 Leste

Rn-203, Km 15,8 Leste

Rn-203, Km 15,4 Leste

Rn-203, Km 14,9 Leste

Rn-203, Km 14,6 Leste

Rn-203, Km 14,2 Leste

Rn-203, Km 13,4 Leste

Rn-203, Km 13,1 Leste

Rn-203, Km 12,6 Leste | Riacho Salgado

Rua Severino Ferreira, 1201

Rua Severino Ferreira, 1037

Rua Severino Ferreira, 767

Rua Severino Ferreira, 215 | São Pedro

Rn-203, Km 10,4 Leste | Portal De São Pedro

Rn-203, Km 10,1 Leste

Rn-203, Km 8,6 Leste | Acesso A Coqueiros

Rn-203, Km 6,6 Leste

Rn-203, Km 5,6 Leste

Rn-203, Km 4,9 Leste | Lagoa De Fora

Rn-203, Km 4 Leste

Rn-203, Km 3,4 Leste

Rn-203, Km 2,9 Leste

Rn-203, Km 2,3 Leste

Rn-203, Km 1,8 Leste

Rn-203, Km 1,4 Leste | Lagoa De Fora

Rn-203, Km 0,4 Leste

Rn-203, Km 0,2 Leste

Av. Central, 3400 | As Marias

Av. Central, 3550 | As Marias

Rua Santa Luzia, 125 | Cajazeiras

Rua Santa Luzia, 35 | Cajazeiras

Br-226, Km 39 Leste

Br-226, Km 38,6 Leste

Br-226, Km 38,2 Leste

Br-226, Km 37,9 Leste

Br-226, Km 37,6 Leste

Br-226, Km 37,1 Leste

Br-226, Km 36,7 Leste | Capim-Açu

Br-304, Km 280,2 Leste | Entr. Br-226

Br-304, Km 280,9 Leste | Assentamento José

Coelho

Br-304, Km 281,6 Leste

Br-304, Km 282,2 Leste | Entrada Para Lagoa Do Lima

Br-304, Km 283,3 Leste

Br-304, Km 284,5 Leste

Br-304, Km 285,2 Leste

Br-304, Km 286,6 Leste

Br-304, Km 288 Leste

Br-304, Km 288,8 Leste

Br-304, Km 289,5 Leste

Br-304, Km 290 Leste

Br-304, Km 290,4 Leste

Br-304, Km 291,4 Leste

Br-304, Km 293,2 Leste

Br-304, Km 293,8 Leste

Br-304, Km 294,9 Leste | Acesso A Macaíba

Terminal Rodoviário Vereador Cícero Martins De Macedo | Macaíba

Av. Jessé Pinto Freire, 60

Av. Jessé Pinto Freire, 800 | Trevo De Macaíba

Br-304, Km 297,8 Leste

Br-304, Km 298,2 Leste

Br-304, Km 298,7 Leste

Br-304, Km 299,3 Leste

Br-304, Km 299,8 Leste

Br-304, Km 300,3 Leste

Br-304, Km 300,9 Leste

Br-304, Km 301,5 Leste

Br-304, Km 302,1 Leste

Br-304, Km 302,4 Leste

Br-304, Km 302,9 Leste

Br-304, Km 303,5 Leste

Br-304, Km 304,1 Leste

Br-304, Km 305,1 Leste

Br-304, Km 305,5 Leste

Br-304, Km 306,3 Leste

Br-304, Km 306,7 Leste | Posto Br / Dore

Br-304, Km 307,3 Leste

Rua Maria Garcia De Medeiros, 2801 | Posto Dudu

Av. Dão Silveira, 6001 | Passarela Da Av. Abel Cabral

Av. Dão Silveira, 4165 | Passarela De Neópolis - Intermunicipal

Av. Senador Salgado Filho, 3355 | Via Direta (Intermunicipal)

Complexo Rodoviário Severino Tomaz Da Silveira | Desembarque

Os horários e os mapas do itinerário da linha de ônibus 100-142 estão disponíveis, no formato PDF offline, no site: moovitapp.com. Use o [Moovit App](#) e viaje de transporte público por Natal e Região! Com o Moovit você poderá ver os horários em tempo real dos ônibus, trem e metrô, e receber direções passo a passo durante todo o percurso!

[Sobre o Moovit](#) • [Soluções MaaS](#) • [Países atendidos](#) • [Comunidade Mooviter](#)

© 2024 Moovit - Todos os direitos reservados

Confira os horários de chegada em tempo real!

