

9047-10

Jardim Paulistano - Lapa

Use O App

A linha de ônibus 9047-10 | (Jardim Paulistano - Lapa) tem 2 itinerários.

(1) Jd. Paulistano: 00:00 - 23:35(2) Lapa: 04:20 - 23:20

Use o aplicativo do Moovit para encontrar a estação de ônibus da linha 9047-10 mais perto de você e descubra quando chegará a próxima linha de ônibus 9047-10.

Sentido: Jd. Paulistano

49 pontos

[VER OS HORÁRIOS DA LINHA](#)

R. William Speers, 686
R. Félix Guilhem, 284
R. Félix Guilhem, 596
R. Félix Guilhem, 904
R. Félix Guilhem, 931
R. Werner Von Siemens, 111
R. Werner Von Siemens, 400
Av. Emb. Macedo Soares, 1037
Avenida Embaixador Macedo Soares
Av. Com. Martinelli
Parada 2 - Inajar de Souza
R. Bartolomeu do Canto, 206
R. Ribeiro de Moraes, 192
R. Ribeiro de Moraes, 382
R. Ribeiro de Moraes, 644
R. Pascoal da Costa, 4
Parada 1
R. Javoraú, 316
Av. Itaberaba, 546
Av. Itaberaba, 756
Av. Itaberaba, 958

Horários da linha de ônibus 9047-10

Tabela de horários sentido Jd. Paulistano

Domingo	00:00 - 23:55
Segunda-feira	04:55 - 23:35
Terça-feira	00:00 - 23:35
Quarta-feira	00:00 - 23:35
Quinta-feira	00:00 - 23:35
Sexta-feira	00:00 - 23:35
Sábado	00:00 - 23:30

Informações da linha de ônibus 9047-10**Sentido:** Jd. Paulistano**Paradas:** 49**Duração da viagem:** 57 min**Resumo da linha:**

Av. Itaberaba, 1121

Av. Itaberaba, 1394

Av. Itaberaba, 1636

Av. Itaberaba, 1876

Av. Itaberaba, 2001

R. Parapuã, 60

R. Parapuã, 336

R. Parapuã, 702

R. Parapuã, 920

R. Parapuã, 1096

R. Parapuã, 1418

R. Parapuã, 1554

R. Parapuã, 1798

R. Parapuã, 2114

R. Domingos Vega, 166

R. Domingos Vega, 334

R. Encruzilhada do Sul, 80

R. Encruzilhada do Sul, 300

R. Encruzilhada do Sul, 48

R. Encruzilhada do Sul 26

R. Encruzilhada do Sul 544

R. Flores de Goiás, 145

R. Lagoa da Serra, 90

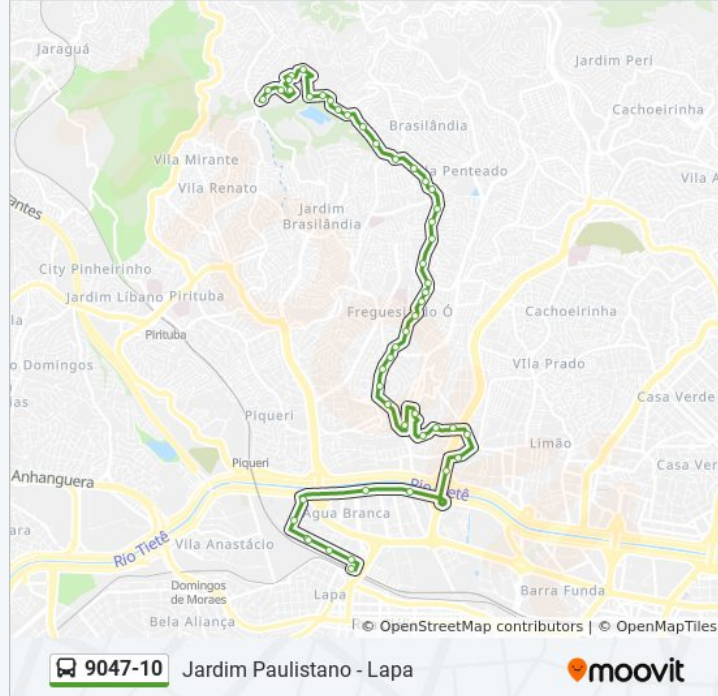
R. Sítio D'Abadia, 160

R. Braço do Norte, 128


R. Alto Tocantins, 133

R. Pe. Achilles Silvestre, 14

R. Aparecida do Tabuado



9047-10 Jardim Paulistano - Lapa



Sentido: Lapa

41 pontos

[VER OS HORÁRIOS DA LINHA](#)

R. Aparecida do Tabuado

Horários da linha de ônibus 9047-10

Tabela de horários sentido Lapa

Domingo 04:30 - 23:20

Segunda-feira 04:20 - 23:20

R. Aparecida do Tabuado, 297

R. Aparecida do Tabuado, 590

R. Flores de Goiás, 145

R. Lagoa da Serra, 90

R. Sítio D'Abadia, 160

R. Encruzilhada do Sul 544

R. Encruzilhada do Sul

R. Encruzilhada do Sul, 48

R. Encruzilhada do Sul, 295

R. Encruzilhada do Sul, 71

R. Domingos Vega, 342

R. Domingos Vega, 88

Estr. do Sabão, 1547

R. Parapuã, 2083

R. Parapuã, 1847

R. Parapuã, 1651

R. Parapuã, 1381

R. Parapuã

R. Parapuã, 807

R. Parapuã, 548

R. Parapuã, 299

R. Parapuã, 95

Av. Itaberaba, 1803

Av. Itaberaba, 1443

Av. Itaberaba, 1195

Av. Itaberaba, 859

Av. Itaberaba, 697

Av. Itaberaba, 525

R. Javoraú, 307

Av. Sta. Marina, 2523

R. Enéas Luís Carlos Barbanti, 277

R. Leo Ribeiro de Moraes

Av. Otaviano Alves de Lima

Terça-feira	04:20 - 23:20
Quarta-feira	04:20 - 23:20
Quinta-feira	04:20 - 23:20
Sexta-feira	04:20 - 23:20
Sábado	04:20 - 23:20

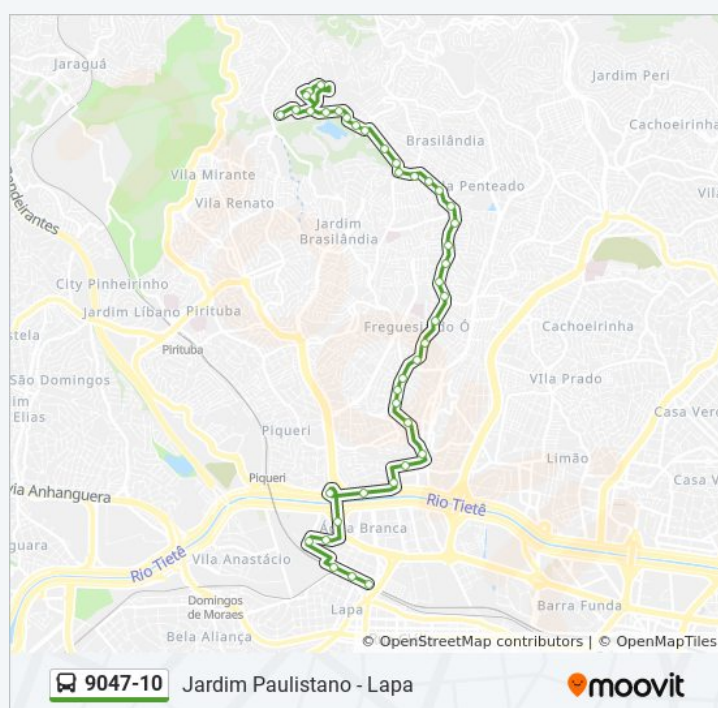
Informações da linha de ônibus 9047-10

Sentido: Lapa

Paradas: 41

Duração da viagem: 51 min

Resumo da linha:



Ac. A Ponte do Piqueri

Av. Marquês de São Vicente - Parada Marginal,
Sentido Bairro

R. Marina Ciufuli Zanfelize, 280

R. Werner Von Siemens, 50

R. William Speers, 1222

R. William Speers, 1000

R. William Speers, 686

Os horários e os mapas do itinerário da linha de ônibus 9047-10 estão disponíveis, no formato PDF offline, no site: moovitapp.com. Use o [Moovit App](#) e viaje de transporte público por São Paulo e Região! Com o Moovit você poderá ver os horários em tempo real dos ônibus, trem e metrô, e receber direções passo a passo durante todo o percurso!

[Sobre o Moovit](#) • [Soluções MaaS](#) • [Países atendidos](#) • [Comunidade Mooviter](#)

© 2024 Moovit - Todos os direitos reservados

**Confira os horários de
chegada em tempo real!**

