

219

Sta. Luzia

Use O App

A linha de ônibus 219 | (Sta. Luzia) tem 4 itinerários.

(1) Sta. Luzia: 00:20 - 23:05(2) São Leopoldo / Tamoios / Terminal Central: 09:15 - 22:50(3) Tamoios / Santa Luzia / São Leopoldo: 08:40 - 23:35(4) Terminal Central: 05:15 - 23:40

Use o aplicativo do Moovit para encontrar a estação de ônibus da linha 219 mais perto de você e descubra quando chegará a próxima linha de ônibus 219.

Sentido: Sta. Luzia

36 pontos

[VER OS HORÁRIOS DA LINHA](#)

Terminal Central

Av. São José, 1187

Av. Madre Thereza, 565

Av. Dr. João Guilhermino, S/Nº

Av. Dr. João Guilhermino, 37

R. Dolzani Ricardo, 732

R. Genésia Berardineli Tarantino, 391

Av. Nair Toledo De Mira, 222

R. Ceci, 86

R. Ceci, 215

R. Ceci, 471

Av. Dos Astronautas, S/Nº

Av. Dos Astronautas, S/Nº

Av. Dos Astronautas, S/Nº

Av. Dos Astronautas, S/Nº

Av. Dos Astronautas, 1805

Av. Brig. Faria Lima, S/Nº

Av. Brig. Faria Lima, S/Nº

Av. Brig. Faria Lima, 1699

Av. Domingos Maldonado Campoy, 180

Av. Domingos Maldonado Campoy, 199

Horários da linha de ônibus 219

Tabela de horários sentido Sta. Luzia

domingo	06:00 - 22:24
segunda-feira	00:20 - 23:05
terça-feira	00:20 - 23:05
quarta-feira	00:20 - 23:05
quinta-feira	00:20 - 23:05
sexta-feira	00:20 - 23:05
sábado	05:35 - 22:24

Informações da linha de ônibus 219**Sentido:** Sta. Luzia**Paradas:** 36**Duração da viagem:** 41 min**Resumo da linha:**

Estr. Municipal Glaudiston Pereira De Oliveira, 555

Estr. Municipal Glaudiston Pereira De Oliveira, 11

Estr. Municipal Glaudiston Pereira De Oliveira, 1682

Estr. Municipal Glaudiston Pereira De Oliveira, S/Nº

Av. João Rodolfo Castelli, 96

R. Visc. De Inhauma, 120

R. Visc. De Caravelas, 42

R. Visc. De Caravelas, 151

R. Visc. De Lamare, 78

R. Visc. De Lamare, 200

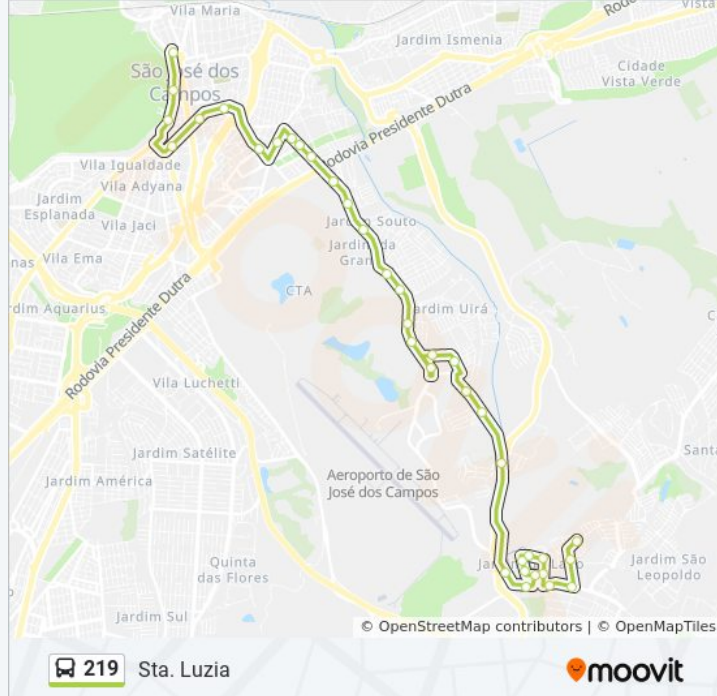
R. Visc. De Pelotas, 187

Av. João Rodolfo Castelli, 144

Av. João Rodolfo Castelli, 680

Av. Nadyr Mota Cortes, S/Nº

Av. Nadyr Mota Cortes, 310



Sentido: São Leopoldo / Tamoios / Terminal Central

46 pontos

[VER OS HORÁRIOS DA LINHA](#)

Av. Nadyr Mota Cortes, 310

Av. Júlio Cezar Villaça, 590

Av. Júlio Cezar Villaça, 258

Av. Laudelino Gonçalves De Miranda, 202

Av. Laudelino Gonçalves De Miranda, 472

Av. José Antônio Silvério, 661

Av. Dra. Jeanete Aparecida Silvério, 127

Av. Valter De Oliveira, 660

Av. Valter De Oliveira, 530

Av. José Antônio Silvério, 251

Av. Vicente Brandão Ferreira, 46

Horários da linha de ônibus 219

Tabela de horários sentido São Leopoldo / Tamoios / Terminal Central

domingo	08:45 - 22:21
segunda-feira	09:15 - 22:50
terça-feira	09:15 - 22:50
quarta-feira	09:15 - 22:50
quinta-feira	09:15 - 22:50
sexta-feira	09:15 - 22:50
sábado	07:07 - 22:21

Informações da linha de ônibus 219

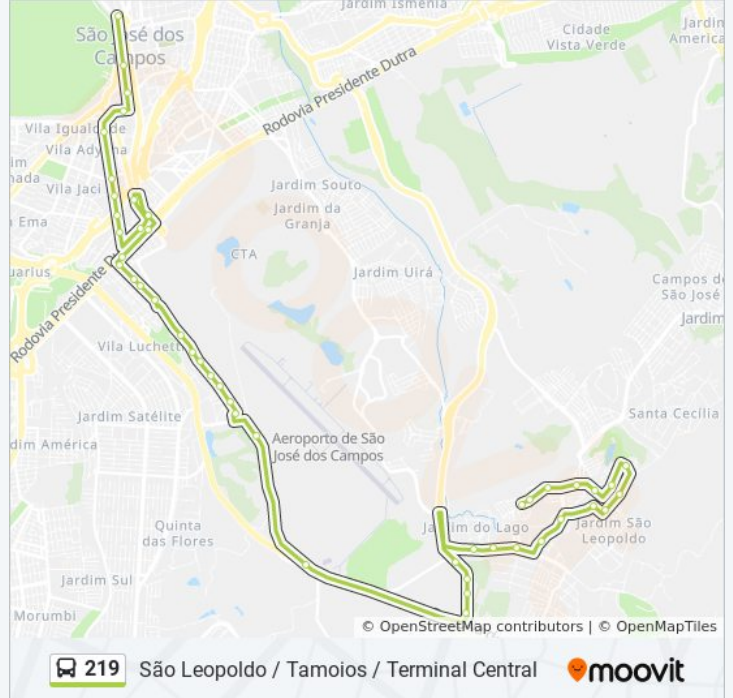
Sentido: São Leopoldo / Tamoios / Terminal Central

Paradas: 46

Duração da viagem: 55 min

Resumo da linha:

- Av. Vicente Brandão Ferreira, 290
- Av. João Rodolfo Castelli, 705
- Av. João Rodolfo Castelli, 205
- Av. João Rodolfo Castelli, 60
- Estr. Guido Fontegalant Pessotto, 33
- Estr. Guido Fontegalant Pessotto, 91
- Estr. Guido Fontegalant Pessotto, 91
- Estr. Guido Fontegalant Pessotto, 98
- Rod. Dos Tamoios, 0
- Rod. Dos Tamoios, 3524
- R. Iguaçu, 45
- R. Araguaia, 954
- R. Araguaia, 674
- R. Araguaia, 480
- R. Araguaia, 256
- R. Araguaia, 98
- Av. Marechal Do Ar Casimiro Montenegro Filho, 470
- R. Noruega, 702
- R. Noruega, 457
- R. Noruega, 320
- R. Noruega, 33
- Av. Mal. Henrique Teixeira Lott, 8280
- Av. Mal. Henrique Teixeira Lott, 8780
- Av. Dr. Nelson D'Avila, 1941
- R. Paraibuna, 1784
- Av. Dep. Benedito Matarazzo, S/Nº
- Av. Eng. Francisco José Longo, 1429
- Av. Eng. Francisco José Longo, 1189
- Av. Eng. Francisco José Longo, 925
- Av. Eng. Francisco José Longo, 777
- Av. Eng. Francisco José Longo, 149
- R. Eugênio Bonádio, 63



R. Humaitá, 315

Pça. Afonso Pena, 230

Terminal Central

Sentido: Tamoios / Santa Luzia / São Leopoldo

31 pontos

[VER OS HORÁRIOS DA LINHA](#)

Terminal Central

Av. São José, 1187

Av. Madre Thereza, 565

R. Francisco Berling, 44

R. Paraibuna, 94

R. Paraibuna, 640

R. Paraibuna, 1784

R. Caçapava, 99

R. Caçapava, 387

R. Tremembé, 141

R. Noruega, 226

R. Noruega, 400

R. Noruega, 650

Av. Marechal Do Ar Casimiro Montenegro Filho, 470

R. Araguaia, 130

R. Araguaia, 256

R. Araguaia, 600

R. Araguaia, 745

R. Araguaia, 954

Rod. Dos Tamoios, 3524

Rod. Dos Tamoios, 0

Rod. Dos Tamoios, 14

Estr. Guido Fontegalant Pessotto, S/Nº

Estr. Guido Fontegalant Pessotto, S/Nº

Estr. Guido Fontegalant Pessotto, 91

Estr. Guido Fontegalant Pessotto, 33

Horários da linha de ônibus 219

Tabela de horários sentido Tamoios / Santa Luzia / São Leopoldo

domingo	06:47 - 23:11
segunda-feira	08:40 - 23:35
terça-feira	08:40 - 23:35
quarta-feira	08:40 - 23:35
quinta-feira	08:40 - 23:35
sexta-feira	08:40 - 23:35
sábado	07:01 - 23:11

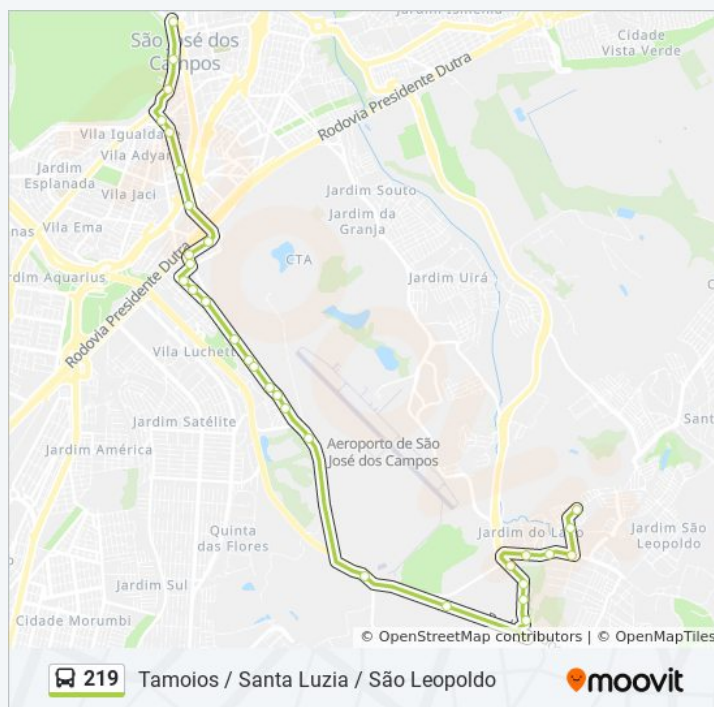
Informações da linha de ônibus 219

Sentido: Tamoios / Santa Luzia / São Leopoldo

Paradas: 31

Duração da viagem: 39 min

Resumo da linha:



Av. João Rodolfo Castelli, 96

Av. João Rodolfo Castelli, 144

Av. João Rodolfo Castelli, 680

Av. Nadyr Mota Cortes, S/Nº

Av. Nadyr Mota Cortes, 310

Sentido: Terminal Central

52 pontos

[VER OS HORÁRIOS DA LINHA](#)

Av. Nadyr Mota Cortes, 310

Av. Júlio Cezar Villaça, 590

Av. Júlio Cezar Villaça, 258

Av. Maria Hipólita De Souza, S/Nº

Av. Laudelino Gonçalves De Miranda, 472

Av. José Antônio Silvério, 661

Av. Dra. Jeanete Aparecida Silvério, 127

Av. Valter De Oliveira, 660

Av. Valter De Oliveira, 530

Av. José Antônio Silvério, 251

Av. Vicente Brandão Ferreira, 46

Av. Vicente Brandão Ferreira, 290

Av. João Rodolfo Castelli, 705

Av. João Rodolfo Castelli, 205

R. Visc. De Pelotas, 242

R. Visc. De Lamare, 116

R. Visc. De Lamare, 171

R. Visc. De Caravelas, 185

R. Visc. De Caravelas, 42

R. Visc. De Inhauma, 91

Av. João Rodolfo Castelli, 60

Estr. Guido Fontegalant Pessotto, 33

Estr. Guido Fontegalant Pessotto, 91

Estr. Guido Fontegalant Pessotto, 91

Horários da linha de ônibus 219

Tabela de horários sentido Terminal Central

domingo	05:15 - 21:39
segunda-feira	05:15 - 23:40
terça-feira	05:15 - 23:40
quarta-feira	05:15 - 23:40
quinta-feira	05:15 - 23:40
sexta-feira	05:15 - 23:40
sábado	05:15 - 21:39

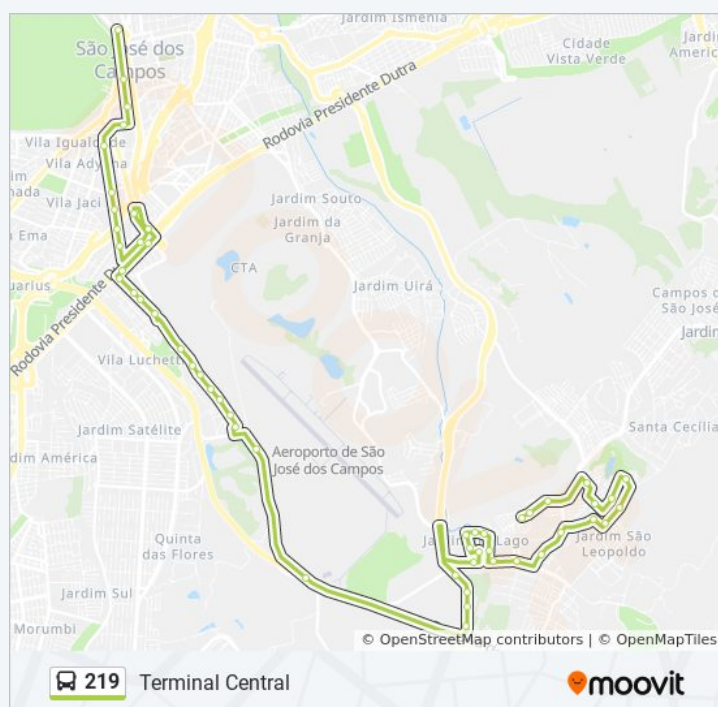
Informações da linha de ônibus 219

Sentido: Terminal Central

Paradas: 52

Duração da viagem: 44 min

Resumo da linha:



Estr. Guido Fontegalant Pessotto, 98

Rod. Dos Tamoios, 0

Rod. Dos Tamoios, 3524

R. Iguaçu, 45

R. Araguaia, 954

R. Araguaia, 674

R. Araguaia, 480

R. Araguaia, 256

R. Araguaia, 98

Av. Marechal Do Ar Casimiro Montenegro Filho,
470

R. Noruega, 702

R. Noruega, 457

R. Noruega, 320

R. Noruega, 33

Av. Mal. Henrique Teixeira Lott, 8280

Av. Mal. Henrique Teixeira Lott, 8780

Av. Dr. Nelson D'Avila, 1941

R. Paraibuna, 1784

Av. Dep. Benedito Matarazzo, S/Nº

Av. Eng. Francisco José Longo, 1429

Av. Eng. Francisco José Longo, 1189

Av. Eng. Francisco José Longo, 925

Av. Eng. Francisco José Longo, 777

Av. Eng. Francisco José Longo, 149

R. Eugênio Bonádio, 63

R. Humaitá, 315

Pça. Afonso Pena, 230

Terminal Central

Os horários e os mapas do itinerário da linha de ônibus 219 estão disponíveis, no formato PDF offline, no site: moovitapp.com. Use o [Moovit App](#) e viaje de transporte público por São José dos Campos! Com o Moovit você poderá ver os horários em tempo real dos ônibus, trem e metrô, e receber direções passo a passo durante todo o percurso!

**Confira os horários de
chegada em tempo real!**

