

433

## Copacabana (Siqueira Campos)

Use O App

A linha de ônibus 433 | (Copacabana (Siqueira Campos)) tem 3 itinerários.

(1) Copacabana (Siqueira Campos): 24 horas(2) Vila Isabel: 00:40 - 23:50(3) Vila Isabel (Área De Lazer): 07:00 - 18:00

Use o aplicativo do Moovit para encontrar a estação de ônibus da linha 433 mais perto de você e descubra quando chegará a próxima linha de ônibus 433.

**Sentido: Copacabana (Siqueira Campos)**

57 pontos

[VER OS HORÁRIOS DA LINHA](#)

Terminal Praça Barão De Drummond

BRS 2 6 7 - Barão De São Francisco

Rua Mendes Taváres, 40

Rua Mendes Taváres, 50 (Feira Às Quartas)

BRS 2 6 7 - Barão De São Francisco

BRS 2 6 7 - Igreja De Santo Antônio

BRS 2,4,5,6,7,I: Souza Franco

BRS 2 6 7 - Gonzaga Bastos

Avenida Professor Manoel De Abreu | C.E. João Alfredo

Avenida Professor Manoel De Abreu | Hospital Universitário Pedro Ernesto

BRS 2,3,4: Visconde De Itamarati

BRS 2 / 3 / 4 - Morais E Silva

BRS 2,3,4: Almirante Cochrane

BRS 1 / 2 / 3 / 6 / I - Pereira De Siqueira

Rua Haddock Lobo | Smart Fit

Rua Haddock Lobo | Club Municipal

Rua Haddock Lobo | Fundação Bradesco

Rua Haddock Lobo | Rua Do Matoso

BRS 2 4 5 - Barão De Ubá

BRS 1,2,4,5,6,I: Sampaio Ferraz

**Horários da linha de ônibus 433**

Tabela de horários sentido Copacabana (Siqueira Campos)

domingo	24 horas
segunda-feira	24 horas
terça-feira	24 horas
quarta-feira	24 horas
quinta-feira	24 horas
sexta-feira	24 horas
sábado	24 horas

**Informações da linha de ônibus 433****Sentido:** Copacabana (Siqueira Campos)**Paradas:** 57**Duração da viagem:** 51 min**Resumo da linha:**

BRS 1,2,4,I: Largo Do Estácio

BRS 1, 2, 4, I - Viscondessa De Pirassununga

BRS 1,2,3,4,I: Marquês De Sapucaí

Hospital Espanhol

Rede Varejão

Rua Riachuelo, 140

Rua Riachuelo 91 Centro Rio De Janeiro - Rio De Janeiro 20230 Brasil

Rua Riachuelo 21

Avenida Mem De Sá | Arcos Da Lapa

Praça Passeio Público (Sentido Zona Sul)

Av. Augusto Severo | Praça Paris (1 - Direita Sentido Zona Sul)

Av. Augusto Severo | Praça Paris (2 - Direita Sentido Zona Sul)

Praça Luis De Camões | Memorial Getúlio Vargas

Praia Do Flamengo | Teatro Prudential (Adolpho Bloch)

Praia Do Flamengo | Palácio Do Catete

Praia Do Flamengo | Parque Do Flamengo (Sentido Botafogo)

Praia Do Flamengo | Consulado Do Japão

Praia Do Flamengo, 284

Praia Do Flamengo | Boteco Belmonte (Sentido Botafogo)

Praça Cuauhtemoque | Consulado Da Suécia

Avenida Oswaldo Cruz, 86-92

Avenida Oswaldo Cruz, 112

BRS 2 3 I - Farani

BRS 1 2 - Visconde De Ouro Preto | Botafogo Praia Shopping

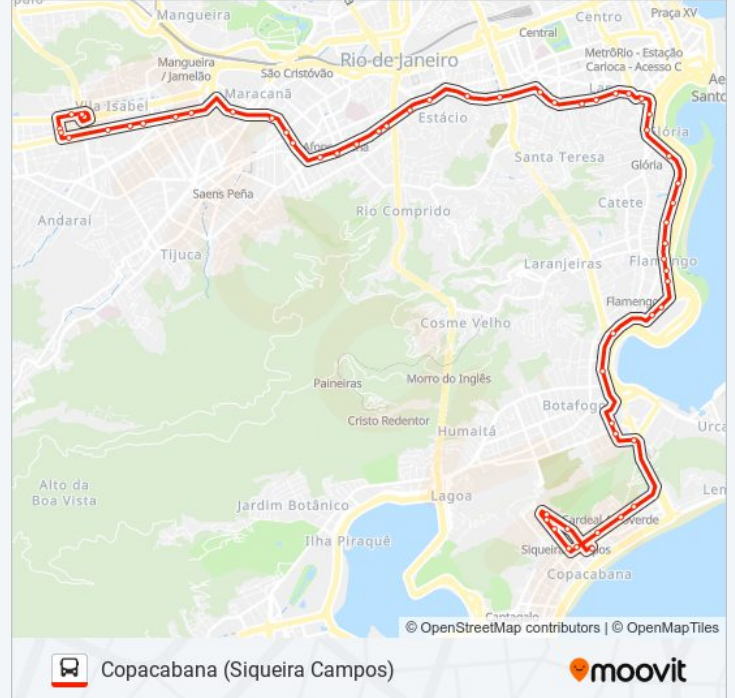
Escola Municipal João Saldanha

Rua Da Passagem, 155

Shopping Riosul

BRS 1 2 3 - Duvivier

BRS 2 - Cardeal Arcoverde



BRS 2 - Paula Freitas

BRS 2 - Figueiredo Magalhães

Rua Figueiredo De Magalhães | Rua Barata  
Ribeiro

Hospital Copa Star

Hospital Copa D'Or

Rua Siqueira Campos, 253

Metrô Siqueira Campos

BRS 2 - Hilário De Gouveia

### Sentido: Vila Isabel

48 pontos

[VER OS HORÁRIOS DA LINHA](#)

BRS 2 - Hilário De Gouveia

BRS 2 - República Do Peru

BRS 2 - Rodolfo Dantas

BRS 2 - Demétrio Ribeiro

BRS 2 - Avenida Lauro Sodre | Shopping Rio Sul

UFRJ - Praia Vermelha (Linhas Via Botafogo)

Botafogo Praia Shopping (Pista Lateral - Sentido  
Centro)

Praia De Botafogo | Edifício Argentina (Pista  
Lateral - Sentido Centro)

Av. Rui Barbosa | Praça Nicarágua

Av. Rui Barbosa | Consulado Geral Da Bolívia

Consulado Do Peru | Monumento A Estácio De Sá

Praia Do Flamengo | Boteco Belmonte (Sentido  
Centro)

Praia Do Flamengo, 200 | Consulado Japão

Praia Do Flamengo | Parque Do Flamengo  
(Sentido Centro)

Praia Do Flamengo | Parque Das Crianças

Praia Do Flamengo | Campos De Futebol

Hotel Glória

Avenida Beira Mar | Praça Paris (1 - Esquerda)

### Horários da linha de ônibus 433

Tabela de horários sentido Vila Isabel

domingo	00:40 - 23:50
segunda-feira	00:40 - 23:50
terça-feira	00:40 - 23:50
quarta-feira	00:40 - 23:50
quinta-feira	00:40 - 23:50
sexta-feira	00:40 - 23:50
sábado	00:40 - 23:50

### Informações da linha de ônibus 433

**Sentido:** Vila Isabel

**Paradas:** 48

**Duração da viagem:** 45 min

**Resumo da linha:**

Avenida Beira Mar | Praça Paris (2 - Esquerda)

Praça Passeio Público

BRS 1 / 2 / 3 / 4 / I - Antonella / Gomes Freire

BRS 1 / 2 / 3 / 4 / I - Ubaldino Do Amaral

BRS 1 2 3 4 I - Praça Da Cruz Vermelha  
(Desativado Aos Domingos E Feriados)

BRS 1 2 3 4 I - Frei Caneca

Praça Coronel Castelo Branco

BRS 1,2,4,I: Reverendo Álvaro Reis

BRS 1,2,4: Largo Do Estácio

BRS 1,2,4,6: Paulo De Frontin

BRS 1,2,4,5,6,I: Barão De Ubá

BRS 2,4,5,6,I: Domício Da Gama

BRS 2,5,6,I: Afonso Pena

Rua Professor Gabizo, 148

Rua Professor Gabizo | Colégio Ph

Rua Professor Gabizo, 244

Rua Professor Gabizo, 320

Maracanãzinho

Avenida Maracanã | Eurico Rabêlo

Avenida Maracanã, 578

Praça Varnhagen

Felipe Camarão | Santa Luzia

Praça Niterói

Praça Maracanã

BRS 2 6 7 - Praça Maracanã

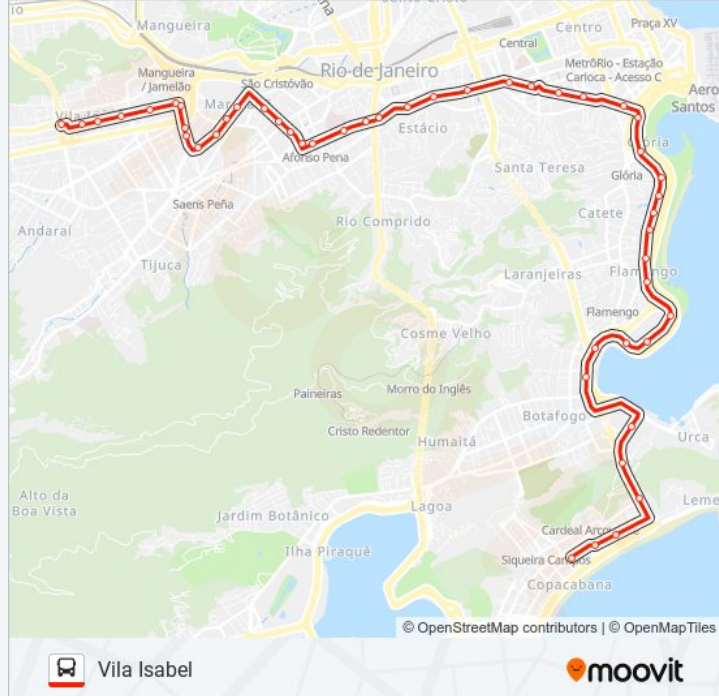
BRS 2,4,5,6,7,I: Hipólito Da Costa

BRS 2 6 7 - Visconde De Abaeté

BRS 2,4,5,6,7,I: Souza Franco

BRS 2 / 6 / 7 - Unidos De Vila Isabel I

Terminal Praça Barão De Drummond



**Sentido: Vila Isabel (Área De Lazer)**

49 pontos

**Horários da linha de ônibus 433**

- BRS 2 - Hilário De Gouveia
- BRS 2 - República Do Peru
- BRS 2 - Rodolfo Dantas
- BRS 2 - Demétrio Ribeiro
- BRS 2 - Avenida Lauro Sodre | Shopping Rio Sul
- UFRJ - Praia Vermelha (Linhas Via Botafogo)
- Botafogo Praia Shopping (Pista Lateral - Sentido Centro)
  
- Praia De Botafogo | Edifício Argentina (Pista Lateral - Sentido Centro)
- Av. Rui Barbosa | Praça Nicarágua
- Av. Rui Barbosa | Consulado Geral Da Bolívia
- Av. Rui Barbosa | Museu Carmem Miranda
- Consulado Do Peru | Monumento A Estácio De Sá
  
- Praia Do Flamengo | Boteco Belmonte (Sentido Centro)
- Praia Do Flamengo, 200 | Consulado Japão
- Praia Do Flamengo | Parque Do Flamengo (Sentido Centro)
- Praia Do Flamengo | Parque Das Crianças
- Praia Do Flamengo | Campos De Futebol
- Hotel Glória
- Avenida Beira Mar | Praça Paris (1 - Esquerda)
- Avenida Beira Mar | Praça Paris (2 - Esquerda)
- Praça Passeio Público
  
- BRS 1 / 2 / 3 / 4 / I - Antonella / Gomes Freire
- BRS 1 / 2 / 3 / 4 / I - Ubaldino Do Amaral
- Rua Carlos De Carvalho, 52b (Somente Domingos E Feriados)
  
- BRS 1 2 3 4 I - Frei Caneca
- Praça Coronel Castelo Branco
- BRS 1,2,4,I: Reverendo Álvaro Reis
- BRS 1,2,4: Largo Do Estácio
- BRS 1,2,4,6: Paulo De Frontin

Tabela de horários sentido Vila Isabel (Área De Lazer)

domingo	07:00 - 18:00
segunda-feira	Fora de Operação
terça-feira	Fora de Operação
quarta-feira	Fora de Operação
quinta-feira	Fora de Operação
sexta-feira	Fora de Operação
sábado	Fora de Operação

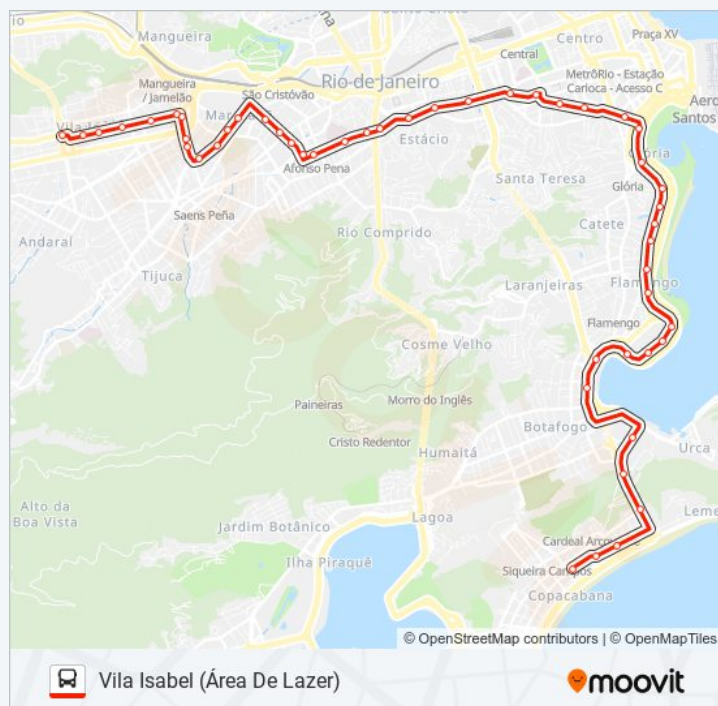
### Informações da linha de ônibus 433

**Sentido:** Vila Isabel (Área De Lazer)

**Paradas:** 49

**Duração da viagem:** 54 min

**Resumo da linha:**



BRS 1,2,4,5,6,I: Barão De Ubá

BRS 2,4,5,6,I: Domício Da Gama

BRS 2,5,6,I: Afonso Pena

Rua Professor Gabizo, 148

Rua Professor Gabizo | Colégio Ph

Rua Professor Gabizo, 244

Rua Professor Gabizo, 320

Maracanãzinho

Avenida Maracanã | Eurico Rabêlo

Avenida Maracanã, 578

Praça Varnhagen

Felipe Camarão | Santa Luzia

Praça Niterói

Praça Maracanã

BRS 2 6 7 - Praça Maracanã

BRS 2,4,5,6,7,I: Hipólito Da Costa

BRS 2 6 7 - Visconde De Abaeté

BRS 2,4,5,6,7,I: Souza Franco

BRS 2 / 6 / 7 - Unidos De Vila Isabel I

Terminal Praça Barão De Drummond

Os horários e os mapas do itinerário da linha de ônibus 433 estão disponíveis, no formato PDF offline, no site: [moovitapp.com](https://moovitapp.com). Use o [Moovit App](#) e viaje de transporte público por Rio de Janeiro e Região! Com o Moovit você poderá ver os horários em tempo real dos ônibus, trem e metrô, e receber direções passo a passo durante todo o percurso!

[Sobre o Moovit](#) • [Soluções MaaS](#) • [Países atendidos](#) • [Comunidade Mooviter](#)

© 2024 Moovit - Todos os direitos reservados

**Confira os horários de chegada em tempo real!**