

249

Carioca

Use O App

A linha de ônibus 249 | (Carioca) tem 4 itinerários.

(1) Carioca: 03:40 - 23:00(2) Carioca (Área De Lazer): 08:00 - 18:00(3) Água Santa: 00:00 - 23:30(4) Água Santa (Área De Lazer): 08:00 - 18:00

Use o aplicativo do Moovit para encontrar a estação de ônibus da linha 249 mais perto de você e descubra quando chegará a próxima linha de ônibus 249.

Sentido: Carioca

58 pontos

[VER OS HORÁRIOS DA LINHA](#)

Ponto Final - Água Santa

Rua Torres De Oliveira, 90

Rua Torres De Oliveira, 172

Rua Torres De Oliveira, 250

Garagem - Antiga Viação Verdun

Rua Torres De Oliveira, 392-402

Rua Da Pátria, 502-544

Rua Da Pátria, 366

Presídio Da Água Santa

Presídio Ary Franco (2)

Rua Monteiro Da Luz, 443-465

Rua Monteiro Da Luz, 101-129

Rua Borja Reis, 899

Rua Borja Reis, 600-650

Rua Borja Reis, 445-479

Rua Borja Reis, 230

Rua Dias Da Cruz, 801

Rua Dias Da Cruz, 683

Rua Dias Da Cruz, 579 | Prezunic (Sentido Méier)

Rua Dias Da Cruz, 413

Horários da linha de ônibus 249

Tabela de horários sentido Carioca

domingo	04:00 - 23:00
segunda-feira	03:40 - 23:00
terça-feira	03:40 - 23:00
quarta-feira	03:40 - 23:00
quinta-feira	03:40 - 23:00
sexta-feira	03:40 - 23:00
sábado	03:50 - 23:00

Informações da linha de ônibus 249**Sentido:** Carioca**Paradas:** 58**Duração da viagem:** 48 min**Resumo da linha:**

Rua Dias Da Cruz | Assaí Méier (Sentido Méier)

Rua Dias Da Cruz, 151 | Marisa

BRS 3 4 5 6 - Joaquim Méier

BRS 3 4 5 6 - Thompson Flores

BRS 3 4 5 6 - Padre Roma

BRS 3 4 5 6 - Maria Antonia

BRS 3 4 5 6 - General Belegarde

BRS 3 4 5 6 - Gregório Neves

BRS 3 4 5 6 - Manoel Miranda | Centro
Universitário Celso Lisboa

BRS 3 4 5 6 - Alzira Valdetaro

BRS 3 4 5 6 - Paes De Andrade | Senac Rio -
Centro Politécnico

BRS 3 4 5 6 - Marechal Bitencourt

BRS 3 4 5 6 - Alice Figueiredo

BRS 3 4 5 6 - São João

BRS 3 4 5 6 - General Rodrigues

BRS 3 4 5 6 - Nazário

Policlínica Piquet Carneiro

BRS 2 / 3 / 4 / I - Oito De Dezembro

BRS 3 / 4 / I - Mará

BRS 3 / 4 / 5 / 6 - Professor Manoel De Abreu

BRS 2,3,4: Visconde De Itamarati

Avenida Maracanã | Eurico Rabêlo (Pista Central)

Maracanã - Acesso Leste

CEFET (Pista Central)

Uva / Ifrj

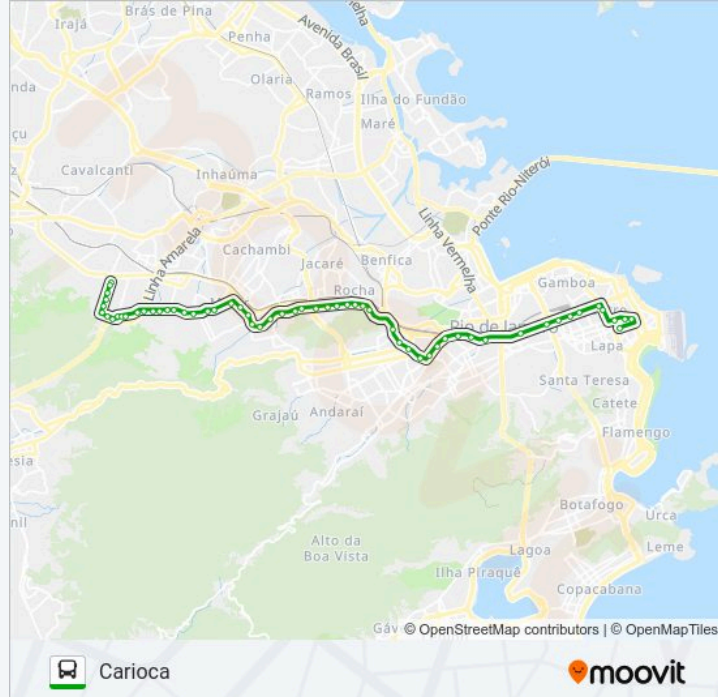
Rua Teixeira Soares

Praça Da Bandeira | Pista Central - Sentido Centro

BRS 2 4 - Cidade Nova

Sambódromo - Marquês De Sapucaí (Pista
Lateral)

BRS 1 3 - Rua De Santana



Central Do Brasil (Pista Lateral - Linhas Via Avenida Passos)

Campo De Santana (Pista Lateral)

Avenida Presidente Vargas / Avenida Passos (Pista Lateral - Desativado Aos Sábados)

BRS 1 / 4 - Saara

BRS 1 / 2 / 3 / 4 / 5 / I - Uruguaiana

BRS 1 / 2 / 3 / 4 / 5 / I - Largo Da Carioca

BRS 1 / 2 / 3 / 4 / 5 / I - Alerj / Graça Aranha

Terminal Jamil Amiden - Plataforma A2 / A3

Sentido: Carioca (Área De Lazer)

59 pontos

[VER OS HORÁRIOS DA LINHA](#)

Ponto Final - Água Santa

Rua Torres De Oliveira, 90

Rua Torres De Oliveira, 172

Rua Torres De Oliveira, 250

Garagem - Antiga Viação Verdun

Rua Torres De Oliveira, 392-402

Rua Da Pátria, 502-544

Rua Da Pátria, 366

Presídio Da Água Santa

Presídio Ary Franco (2)

Rua Monteiro Da Luz, 443-465

Rua Monteiro Da Luz, 101-129

Rua Borja Reis, 899

Rua Borja Reis, 600-650

Rua Borja Reis, 445-479

Rua Borja Reis, 230

Rua Dias Da Cruz, 801

Rua Dias Da Cruz, 683

Rua Dias Da Cruz, 579 | Prezunic (Sentido Méier)

Horários da linha de ônibus 249

Tabela de horários sentido Carioca (Área De Lazer)

domingo	08:00 - 18:00
segunda-feira	Fora de Operação
terça-feira	Fora de Operação
quarta-feira	Fora de Operação
quinta-feira	Fora de Operação
sexta-feira	Fora de Operação
sábado	Fora de Operação

Informações da linha de ônibus 249

Sentido: Carioca (Área De Lazer)

Paradas: 59

Duração da viagem: 56 min

Resumo da linha:

Rua Dias Da Cruz, 413

Travessa Comendador Filips, 28 (Somente Domingos E Feriados)

Rua Venceslau, 334 (Somente Domingos E Feriados)

Rua Venceslau, 75-93 (Somente Domingos E Feriados)

Rua Ana Barbosa | Pam Do Méier

BRS 3 4 5 6 - Joaquim Méier

BRS 3 4 5 6 - Thompson Flores

BRS 3 4 5 6 - Padre Roma

BRS 3 4 5 6 - Maria Antonia

BRS 3 4 5 6 - General Belegarde

BRS 3 4 5 6 - Gregório Neves

BRS 3 4 5 6 - Manoel Miranda | Centro
Universitário Celso Lisboa

BRS 3 4 5 6 - Alzira Valdetaro

BRS 3 4 5 6 - Paes De Andrade | Senac Rio -
Centro Politécnico

BRS 3 4 5 6 - Marechal Bitencourt

BRS 3 4 5 6 - Alice Figueiredo

BRS 3 4 5 6 - São João

BRS 3 4 5 6 - General Rodrigues

BRS 3 4 5 6 - Nazário

Policlínica Piquet Carneiro

BRS 2 / 3 / 4 / I - Oito De Dezembro

BRS 3 / 4 / I - Mará

BRS 3 / 4 / 5 / 6 - Professor Manoel De Abreu

BRS 2,3,4: Visconde De Itamarati

Avenida Maracanã | Eurico Rabêlo (Pista Central)

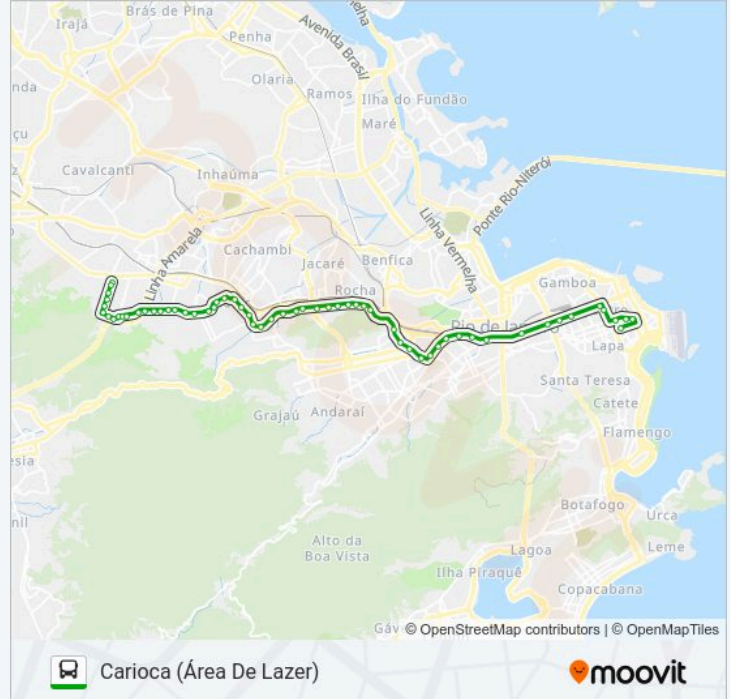
Maracanã - Acesso Leste

CEFET (Pista Central)

Uva / Ifrj

Rua Teixeira Soares

Praça Da Bandeira | Pista Central - Sentido Centro



BRS 2 4 - Cidade Nova

Sambódromo - Marquês De Sapucaí (Pista Lateral)

BRS 1 3 - Rua De Santana

Central Do Brasil (Pista Lateral - Linhas Via Avenida Passos)

Avenida Presidente Vargas / Avenida Passos (Pista Lateral - Desativado Aos Sábados)

BRS 1 / 4 - Saara

BRS 1 / 2 / 3 / 4 / 5 / I - Uruguiana

BRS 1 / 2 / 3 / 4 / 5 / I - Largo Da Carioca

BRS 1 / 2 / 3 / 4 / 5 / I - Alerj / Graça Aranha

Terminal Jamil Amiden - Plataforma A2 / A3

Sentido: Água Santa

43 pontos

[VER OS HORÁRIOS DA LINHA](#)

Terminal Jamil Amiden - Plataforma A2 / A3

BRS 1 / 4 / 5 / I - Praça Tiradentes

BRS 4 - Central Do Brasil

BRS 4 5 - Praça Onze

BRS 4 5 - Cidade Nova

Praça Da Bandeira

Estação De Metrô / Trem São Cristóvão

Centro De Estudos E Pesquisas De Hist. Militar

Avenida Professor Manoel De Abreu 76 Maracanã
Rio De Janeiro - Rio De Janeiro 20550 Brasil

Rua São Francisco Xavier | UERJ

Rua São Francisco Xavier 540 (Via 24 De Maio)

Mangueira

BRS 3 4 5 6 - Sousa Dantas

Estação São Francisco Xavier - Supervia

BRS 3 4 5 6 - General Rodrigues

BRS 3 4 5 6 - São João

Horários da linha de ônibus 249

Tabela de horários sentido Água Santa

domingo	00:00 - 23:30
segunda-feira	00:00 - 23:30
terça-feira	00:00 - 23:30
quarta-feira	00:00 - 23:30
quinta-feira	00:00 - 23:30
sexta-feira	00:00 - 23:30
sábado	00:00 - 23:20

Informações da linha de ônibus 249

Sentido: Água Santa

Paradas: 43

Duração da viagem: 42 min

Resumo da linha:

BRS 3 4 5 6 - Alice Figueiredo

BRS 3 4 5 6 - Vitor Meireles

Estação Sampaio - Supervia

Centro Universitário Celso Lisboa (Sentido Méier)

Estação De Trem Do Engenho Novo

Rua Vinte E Quatro De Maio, 1181

Estação De Trem Silva Freire

Praça Agripino Grieco | Baixo Méier

Rua Dias Da Cruz, 182 | Galeria Oxford / Méier
Off-Shopping / Imperator

Rua Dias Da Cruz | Assaí Méier (Sentido Engenho
De Dentro)

Rua Dias Da Cruz, 459

Rua Dias Da Cruz, 582 | Prezunic (Sentido
Engenho De Dentro)

Rua Dias Da Cruz, 666-694

Rua Dias Da Cruz, 768

Rua Dias Da Cruz, 872

Rua Dias Da Cruz, 914

Upa Do Engenho De Dentro

Rua Bernardo, 2-50

Rua Dois De Fevereiro, 954-968

Rua Borja Reis | Linha Amarela

Rua Monteiro Da Luz, 238

Presídio Ary Franco (1)

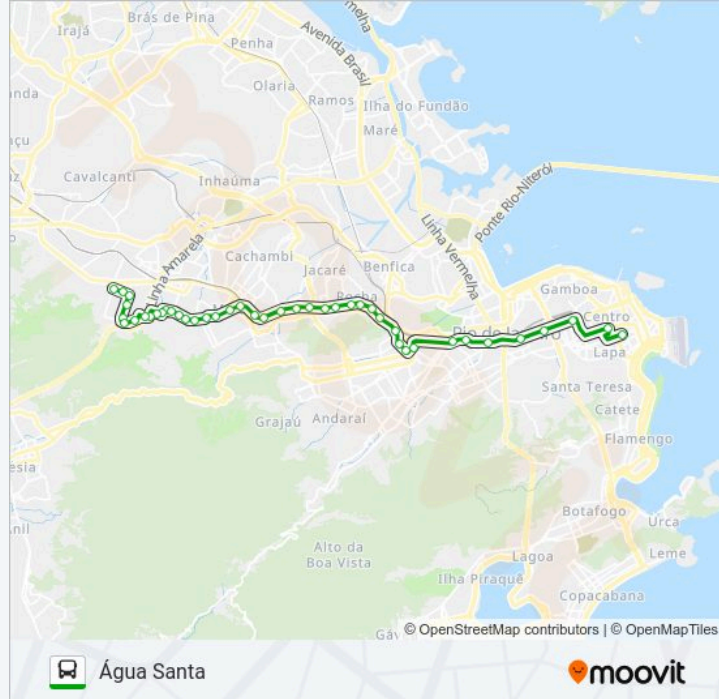
Rua Paraná, 981-1005

Rua Paraná, 583-639

Rua Paraná, 298-352

Rua Fagundes Varela, 472

Ponto Final - Água Santa



Sentido: Água Santa (Área De Lazer)

45 pontos

[VER OS HORÁRIOS DA LINHA](#)

Horários da linha de ônibus 249

Tabela de horários sentido Água Santa (Área De Lazer)

domingo

08:00 - 18:00

Terminal Jamil Amiden - Plataforma A2 / A3

BRS 1 / 4 / 5 / I - Praça Tiradentes

BRS 4 - Central Do Brasil

BRS 4 5 - Praça Onze

BRS 4 5 - Cidade Nova

Praça Da Bandeira

Estação De Metrô / Trem São Cristóvão

Centro De Estudos E Pesquisas De Hist. Militar

Avenida Professor Manoel De Abreu 76 Maracanã
Rio De Janeiro - Rio De Janeiro 20550 Brasil

Rua São Francisco Xavier | UERJ

Rua São Francisco Xavier 540 (Via 24 De Maio)

Mangueira

BRS 3 4 5 6 - Sousa Dantas

Estação São Francisco Xavier - Supervia

BRS 3 4 5 6 - General Rodrigues

BRS 3 4 5 6 - São João

BRS 3 4 5 6 - Alice Figueiredo

BRS 3 4 5 6 - Vitor Meireles

Estação Sampaio - Supervia

Centro Universitário Celso Lisboa (Sentido Méier)

Estação De Trem Do Engenho Novo

Rua Vinte E Quatro De Maio, 1181

Estação De Trem Silva Freire

Av Amaro Cavalcanti - Estação Meier

Rua Medina, 226 (Somente Domingos E Feriados)

Rua Venceslau, 220 (Somente Domingos E Feriados)

Unicarioca

Rua Dias Da Cruz | Assaí Méier (Sentido Engenho De Dentro)

Rua Dias Da Cruz, 459

Rua Dias Da Cruz, 582 | Prezunic (Sentido Engenho De Dentro)

segunda-feira

Fora de Operação

terça-feira

Fora de Operação

quarta-feira

Fora de Operação

quinta-feira

Fora de Operação

sexta-feira

Fora de Operação

sábado

Fora de Operação

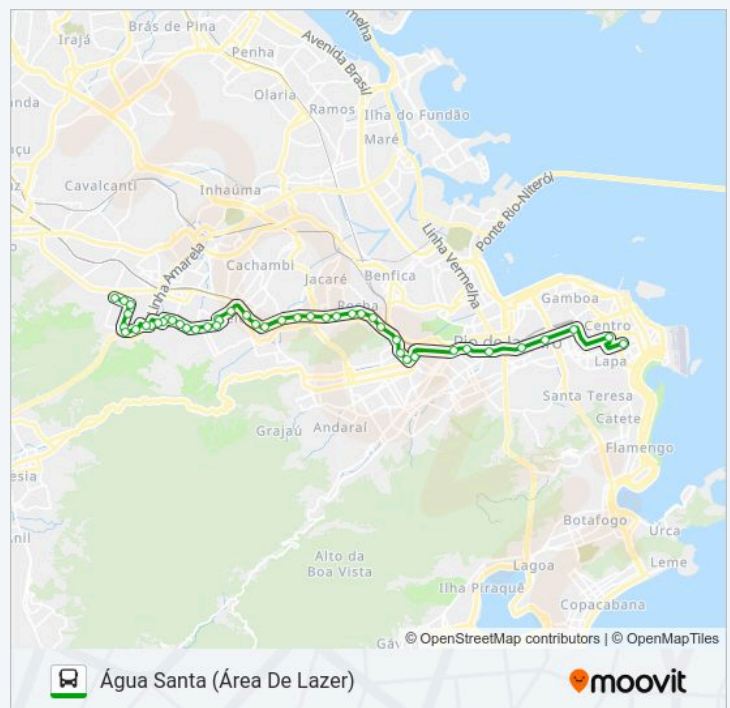
Informações da linha de ônibus 249

Sentido: Água Santa (Área De Lazer)

Paradas: 45

Duração da viagem: 50 min

Resumo da linha:



Rua Dias Da Cruz, 666-694

Rua Dias Da Cruz, 768

Rua Dias Da Cruz, 872

Rua Dias Da Cruz, 914

Upa Do Engenho De Dentro

Rua Bernardo, 2-50

Rua Dois De Fevereiro, 954-968

Rua Borja Reis | Linha Amarela

Rua Monteiro Da Luz, 238

Presídio Ary Franco (1)

Rua Paraná, 981-1005

Rua Paraná, 583-639

Rua Paraná, 298-352

Rua Fagundes Varela, 472

Ponto Final - Água Santa

Os horários e os mapas do itinerário da linha de ônibus 249 estão disponíveis, no formato PDF offline, no site: moovitapp.com. Use o Moovit App e viaje de transporte público por Rio de Janeiro e Região! Com o Moovit você poderá ver os horários em tempo real dos ônibus, trem e metrô, e receber direções passo a passo durante todo o percurso!

© 2024 Moovit - Todos os direitos reservados