

444B

Cabuçu - Central (Brs I - Via Km 32 / Candelária)

Use O App

A linha de ônibus 444B | (Cabuçu - Central (Brs I - Via Km 32 / Candelária)) tem 3 itinerários.

(1) Cabuçu (Parador): 05:15 - 23:40(2) Central (Expresso): 05:00(3) Central (Parador): 03:30 - 22:00

Use o aplicativo do Moovit para encontrar a estação de ônibus da linha 444B mais perto de você e descubra quando chegará a próxima linha de ônibus 444B.

Sentido: Cabuçu (Parador)

102 pontos

[VER OS HORÁRIOS DA LINHA](#)

Terminal Américo Fontenelle - Plataforma C

Rivadavia Correa | Cidade Do Samba

Via Trilhos Santo Cristo Rio De Janeiro - Rio De Janeiro 20220 Brasil

VLT Praia Formosa

Av. Francisco Bicalho | Rodoviária Do Rio

Into | Linhas Intermunicipais

Avenida Brasil - Passarela 01

Avenida Brasil | Passarela 03

Avenida Brasil | Passarela 04 - Assaí Caju

Avenida Brasil | Passarela 05

Avenida Brasil - Atacadão / Obramax / Refit Manguinhos

Avenida Brasil - Expansão Fiocruz / Vila Do João

Avenida Brasil - Passarela 06 (Fiocruz | Vila Do João)

Avenida Brasil - Passarela 07 (Escola Bahia)

Avenida Brasil - Passarela 08

Avenida Brasil - Passarela 09 (Nova Holanda)

Avenida Brasil - Passarela 10 (Caracol)

Avenida Brasil - Parque União

Avenida Brasil - Passarela 11 (Sotreq Ramos)

Horários da linha de ônibus 444B

Tabela de horários sentido Cabuçu (Parador)

Domingo	Fora de Operação
Segunda-feira	05:15 - 23:40
Terça-feira	05:15 - 23:40
Quarta-feira	05:15 - 23:40
Quinta-feira	05:15 - 23:40
Sexta-feira	Fora de Operação
Sábado	05:30 - 23:20

Informações da linha de ônibus 444B**Sentido:** Cabuçu (Parador)**Paradas:** 102**Duração da viagem:** 144 min**Resumo da linha:**

Avenida Brasil - Passarela 12

Avenida Brasil - Passarela 13 (Piscinão De Ramos - Sentido Zona Oeste)

Avenida Brasil - Passarela 14 (Ciaga)

Avenida Brasil - Bamrj | Cnab

Avenida Brasil - Passarela 15 (Cefan / Mega Box)

Avenida Brasil - Passarela 16 (Casa Do Marinheiro)

Avenida Brasil - Passarela Do Shopping Matriz

Avenida Brasil - Passarela 17

Avenida Brasil - Passarela 18 (Mercado São Sebastião)

Avenida Brasil - Trevo Das Missões

Avenida Brasil - Passarela 19

Avenida Brasil - Passarela 20

Avenida Brasil - Passarela 21

Avenida Brasil - Passarela 22

Avenida Brasil - Trevo Das Margaridas

Avenida Brasil - Passarela 23

Avenida Brasil - Passarela 24

Avenida Brasil - Passarela 25

Avenida Brasil - Entrada Do Amarelinho

Avenida Brasil - Passarela 27 (Conjunto Amarelinho)

Avenida Brasil - Passarela 28 (Fazenda Botafogo)

Avenida Brasil | Viaduto De Barros Filho

Avenida Brasil - Trevo De Deodoro

Avenida Brasil, 28400

Avenida Brasil, 29468-29526

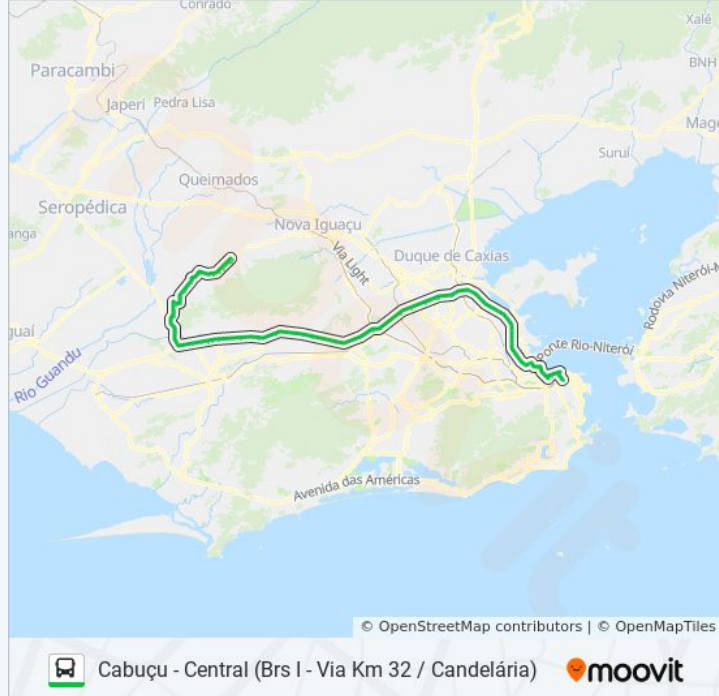
Avenida Brasil - Posto Vagão

Avenida Brasil, 29704-29718

Avenida Brasil - Palazzo

Avenida Brasil - Real Brasil

Avenida Brasil, Posto Br Fabiana Oeste



Avenida Brasil - Habib's

Avenida Brasil - Nova Kennedy

Avenida Brasil - Taigo Polo Da Moda

Avenida Brasil, 40244-40284

Avenida Brasil - Carobinha

Avenida Brasil - Estrada Do Mendanha

Avenida Brasil, 41988-42230 (Superpesa - Sentido Santa Cruz)

Avenida Brasil - Estrada Do Pedregoso

Avenida Brasil - Bebidas Convenção

Avenida Brasil - Hermes | Compra Fácil

Avenida Brasil - Ciampa

Ambev

Max Shopping (Km 32)

Km 32/Supermercado Unidos

Varejão Hortifruti

Posto Petrole1

Estrada Variante (Sentido Nova Iguaçu)

Escola Municipal Guandu

Estrada Rio São Paulo Variante, 1625-1699

Estrada Rio São Paulo, 1283-1417

Estrada Rio São Paulo Variante, 1087-1125

Estrada Rio São Paulo Variante, 1013-1041

Estrada Rio São Paulo Variante, 473-481

Estrada Rio São Paulo, 307-465

Avenida Abílio Augusto Távora, 4595-4671

Avenida Abílio Augusto Távora, 4206-4264

Avenida Abílio Augusto Távora, 32

Grão Pará

Avenida Abílio Augusto Távora, 2606

Subestação Marapicu

Avenida Abílio Augusto Távora, 2753-2801

Avenida Abílio Augusto Távora, 4031-4085

Avenida Abílio Augusto Távora, 3859-3897
Avenida Abílio Augusto Távora, 3393-3541
Avenida Abílio Augusto Távora, 40
Avenida Abílio Augusto Távora, 2621-2701
Avenida Abílio Augusto Távora, 2089-2167
Avenida Abilio Augusto Tavora 21000 Marapicu
Nova Iguaçu - Rio De Janeiro 26295 Brasil
Avenida Abilio Augusto Tavora 5000 Marapicu
Nova Iguaçu - Rio De Janeiro 26351 Brasil
Avenida Abílio Augusto Távora, 861-973
Avenida Abílio Augusto Távora, 127-289
Estrada De Madureira, 721
Estrada De Madureira, 721
Upa De Cabuçu
Avenida Abílio Augusto Távora, 5258-5410
Avenida Abílio Augusto Távora
Avenida Abílio Augusto Távora, 4850-4950
Avenida Abílio Augusto Távora, 4660-4690
Avenida Abílio Augusto Távora
Avenida Abílio Augusto Távora
Praça De Cabuçu
Rua Capiberibe, 36
Ponto Final Cabuçu - Ponte Coberta/Real Rio

Sentido: Central (Expresso)

75 pontos

[VER OS HORÁRIOS DA LINHA](#)

Ponto Final Cabuçu - Ponte Coberta/Real Rio
Avenida Severino Pereira Da Silva, 31
Avenida Abílio Augusto Távora, 559
Avenida Abílio Augusto Távora, 2642
Avenida Abílio Augusto Távora, 4660-4690
Avenida Abílio Augusto Távora, 4850-4950
Avenida Abílio Augusto Távora, 5140-5170

Horários da linha de ônibus 444B

Tabela de horários sentido Central (Expresso)

Domingo	Fora de Operação
Segunda-feira	05:00
Terça-feira	05:00
Quarta-feira	05:00
Quinta-feira	05:00
Sexta-feira	Fora de Operação
Sábado	Fora de Operação

Chamego Da Vovó - Cabuçu

Upa De Cabuçu

Estrada De Madureira, 721

Estrada De Madureira, 721

Avenida Abílio Augusto Távora, 128-290

Avenida Abílio Augusto Távora, 976-1074

Avenida Abílio Augusto Távora, 1136-1374

Conjunto Da Marinha

Avenida Abílio Augusto Távora, 2090-2168

Conjunto Dom Bosco

Avenida Abílio Augusto Távora, 51

Vila Belga

Rj-105 Paraíso Nova Iguaçu - Rio De Janeiro
26297 Brasil

Avenida Abílio Augusto Távora, 4032-4086

Avenida Abílio Augusto Távora, 2754-2802

Subestação Marapicu

Avenida Abílio Augusto Távora, 3366-3458

Grão Pará

Avenida Abílio Augusto Távora, 4090-4198

Avenida Abílio Augusto Távora, 4596-4672

Estrada Rio São Paulo Variante, S/N (Ao Lado
Da Rua De Acesso A Upa 24h Arquiteta Patrícia
Marinho / Jardim Paraíso)

Estrada Rio São Paulo Variante, 1175

Estrada Rio São Paulo Variante, 876-960

Estrada Rio São Paulo, 1284-1418

Estrada Rio São Paulo Variante, 1138-1176

Estrada Rio São Paulo Variante, 1284-1418

Estrada Rio São Paulo Variante, 1710-1766

Escola Municipal Guandu

Estrada Variante (Sentido Campo Grande)

Posto Petrole1

Estrada Rio São Paulo, 3219

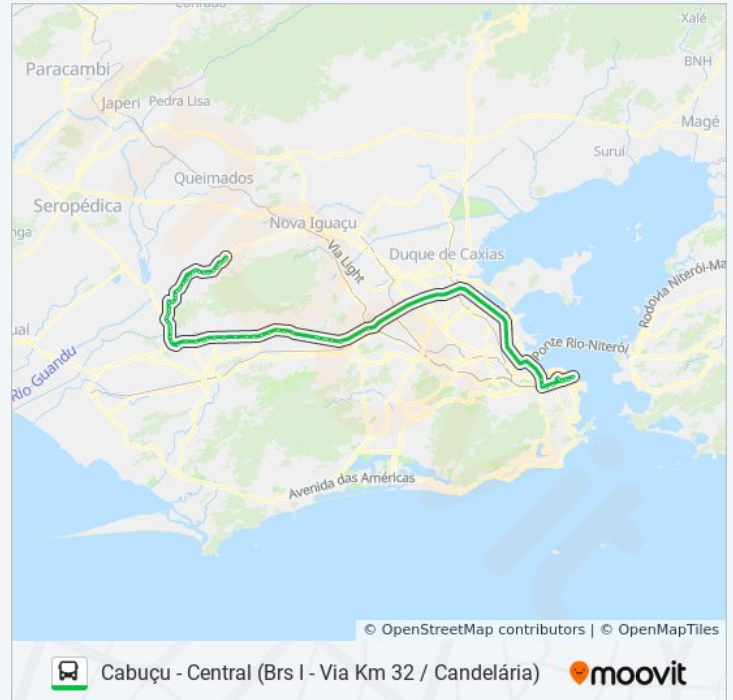
Informações da linha de ônibus 444B

Sentido: Central (Expresso)

Paradas: 75

Duração da viagem: 99 min

Resumo da linha:



Praça Do Km 32/Supermercado Unidos

Max Shopping (Km 32)

Ambev (Portão 1)

Ambev

Avenida Brasil - Estr. Rio São Paulo (2)

Avenida Brasil - Ciampa

Avenida Brasil - Hermes | Compra Fácil

Avenida Brasil - Gerdau

Avenida Brasil - Estrada Do Pedregoso

Avenida Brasil, 41817-42089 (Superpesa - Sentido Centro)

Avenida Brasil - Estrada Do Mendanha

Avenida Brasil - Carobinha

Avenida Brasil, 40061-40099

Avenida Brasil - Taigo Polo Da Moda (Coqueiros)

Avenida Brasil - Estrada Do Quafá

Avenida Brasil - Nova Kennedy

Avenida Brasil, 35726-36134

Avenida Brasil, 34497

Avenida Brasil - Praça Do Engenho

Avenida Brasil, 1820 | Quadra Da Mocidade (Sentido Deodoro)

Avenida Brasil, 29732-29850

Avenida Brasil, 29691-29703

Avenida Brasil - Posto Vagão

Avenida Brasil, 29433

Avenida Brasil, 28421-28779

Avenida Brasil - Trevo De Deodoro

Descida Do Gasômetro | Linhas Intermunicipais

Leopoldina (Pista Central)

Metrô Cidade Nova | Pista Central - Sentido Candelária

Sambódromo - Marquês De Sapucaí (Pista Central)

Avenida Presidente Vargas | Campo De Santana

- Pista Central

Metrô Uruguaiana - Pista Central

Praça Pio X - Igreja Da Candelária (Sentido Zona Norte)

Avenida Presidente Vargas / Avenida Passos - Pista Lateral (Intermunicipais)

Campo De Santana (Pista Lateral - Sentido Zona Norte)

Central Do Brasil | VLT Cristiano Ottoni - Pequena África

Terminal Américo Fontenelle - Plataforma C

Sentido: Central (Parador)

118 pontos

[VER OS HORÁRIOS DA LINHA](#)

Ponto Final Cabuçu - Ponte Coberta/Real Rio

Avenida Severino Pereira Da Silva, 31

Avenida Abílio Augusto Távora, 559

Avenida Abílio Augusto Távora, 2642

Avenida Abílio Augusto Távora, 4660-4690

Avenida Abílio Augusto Távora, 4850-4950

Avenida Abílio Augusto Távora, 5140-5170

Chamego Da Vovó - Cabuçu

Upa De Cabuçu

Estrada De Madureira, 721

Estrada De Madureira, 721

Avenida Abílio Augusto Távora, 128-290

Avenida Abílio Augusto Távora, 976-1074

Avenida Abílio Augusto Távora, 1136-1374

Conjunto Da Marinha

Avenida Abílio Augusto Távora, 2090-2168

Conjunto Dom Bosco

Avenida Abílio Augusto Távora, 51

Vila Belga

Rj-105 Paraíso Nova Iguaçu - Rio De Janeiro

Horários da linha de ônibus 444B

Tabela de horários sentido Central (Parador)

Domingo	Fora de Operação
Segunda-feira	03:30 - 22:00
Terça-feira	03:30 - 22:00
Quarta-feira	03:30 - 22:00
Quinta-feira	03:30 - 22:00
Sexta-feira	Fora de Operação
Sábado	03:40 - 21:20

Informações da linha de ônibus 444B

Sentido: Central (Parador)

Paradas: 118

Duração da viagem: 154 min

Resumo da linha:

26297 Brasil

Avenida Abílio Augusto Távora, 4032-4086

Avenida Abílio Augusto Távora, 2754-2802

Subestação Marapicu

Avenida Abílio Augusto Távora, 3366-3458

Grão Pará

Avenida Abílio Augusto Távora, 4090-4198

Avenida Abílio Augusto Távora, 4596-4672

Estrada Rio São Paulo Variante, S/N (Ao Lado Da Rua De Acesso A Upa 24h Arquiteta Patrícia Marinho / Jardim Paraíso)

Estrada Rio São Paulo Variante, 1175

Estrada Rio São Paulo Variante, 876-960

Estrada Rio São Paulo, 1284-1418

Estrada Rio São Paulo Variante, 1138-1176

Estrada Rio São Paulo Variante, 1284-1418

Estrada Rio São Paulo Variante, 1710-1766

Escola Municipal Guandu

Estrada Variante (Sentido Campo Grande)

Posto Petrole1

Estrada Rio São Paulo, 3219

Praça Do Km 32/Supermercado Unidos

Max Shopping (Km 32)

Ambev (Portão 1)

Ambev

Avenida Brasil - Estr. Rio São Paulo (2)

Avenida Brasil - Ciampa

Avenida Brasil - Hermes | Compra Fácil

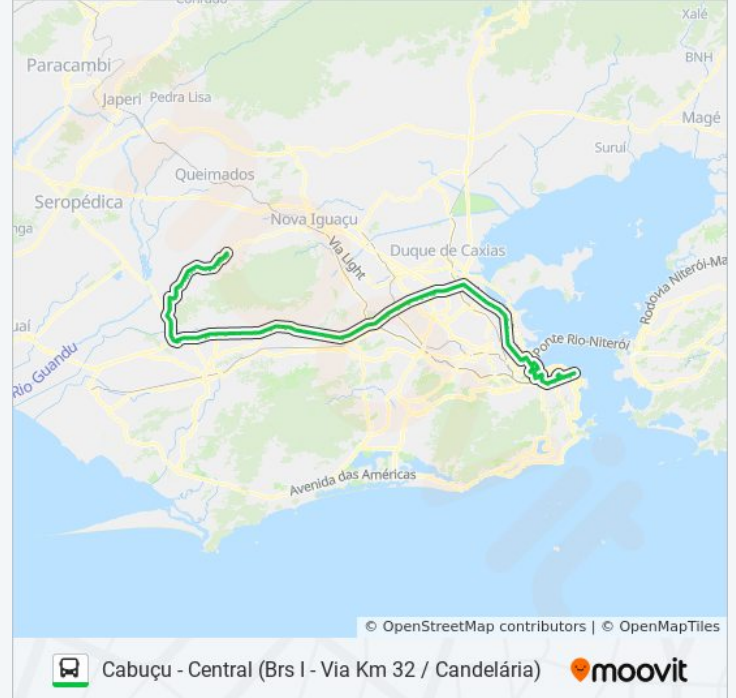
Avenida Brasil - Gerdau

Avenida Brasil - Estrada Do Pedregoso

Avenida Brasil, 41817-42089 (Superpesa - Sentido Centro)

Avenida Brasil - Estrada Do Mendanha

Avenida Brasil - Carobinha



Avenida Brasil, 40061-40099

Avenida Brasil - Taigo Polo Da Moda (Coqueiros)

Avenida Brasil - Estrada Do Quafá

Avenida Brasil - Nova Kennedy

Avenida Brasil, 35726-36134

Avenida Brasil, 34497

Avenida Brasil - Praça Do Engenho

Avenida Brasil, 1820 | Quadra Da Mocidade
(Sentido Deodoro)

Avenida Brasil, 29732-29850

Avenida Brasil, 29691-29703

Avenida Brasil - Posto Vagão

Avenida Brasil, 29433

Avenida Brasil, 28421-28779

Avenida Brasil | Passarela 32

Avenida Brasil | Passarela 31

Avenida Brasil | Passarela Antigo Costazul
Guadalupe

Avenida Brasil | Estrada João Paulo

Avenida Brasil | Fazenda Botafogo (Sentido
Centro)

Avenida Brasil | Acesso À Coelho Neto

Avenida Brasil | Passarela 27 / Assaí Ceasa

Avenida Brasil | Inss Irajá

Avenida Brasil | Parque Novo Irajá

Avenida Brasil | Passarela 24

Avenida Brasil | Passarela 23

Avenida Brasil | Passarela Ibge

Avenida Brasil - Passarela 21

Avenida Brasil | Cidade Alta

Avenida Brasil | Passarela Mercado São
Sebastião

Avenida Brasil | Passarela 17

Avenida Brasil | Passarela Do Shopping Matriz

Avenida Brasil | Passarela 16 / Casa Do

Marinheiro

Avenida Brasil | Passarela 15 / Cefan

Avenida Brasil | Bamrj / Cnab

Avenida Brasil - Passarela 14 (Ciaga)

Avenida Brasil | Passarela 13 / Piscinão De Ramos (Sentido Centro)

Avenida Brasil | Passarela 12

Avenida Brasil | Passarela 11 / Borgauto

Avenida Brasil | Passarela 10 (Linhas Municipais Zona Norte / Intermunicipais)

Avenida Brasil | Passarela 08

Avenida Brasil | Passarela 07 / Toulon

Avenida Brasil | Fiocruz

Avenida Brasil | Passarela 05 / Entrada Do Parque Arará

Avenida Brasil | Barreira Do Vasco

Avenida Brasil | Passarela 04 / Assaí Caju

Rua Bela | Rua Retiro Saudoso

Rua Bela, 383

Rua Conde De Leopoldina, 216

Into (Pista Lateral Externa)

Centro De Tradições Nordestinas

Centro De Tradições Nordestinas - Entrada Norte

Campo Sao Cristovao, 405

Rua Figueira De Melo, 425

Rua Figueira De Melo, 358-366

Rua São Cristóvão, 535

Avenida Pedro li, 235

Avenida Pedro li, 161-167

Avenida Pedro li, 307 | Rodoviária Novo Rio

Avenida Francisco Bicalho | Iml Afrânio Peixoto

Avenida Francisco Bicalho | Estação Barão De Mauá - Pista Lateral 1457

Metrô Cidade Nova | Pista Central - Sentido Candelária

Sambódromo - Marquês De Sapucaí (Pista Central)

Avenida Presidente Vargas | Campo De Santana - Pista Central

Metrô Uruguaiana - Pista Central

Praça Pio X - Igreja Da Candelária (Sentido Zona Norte)

Avenida Presidente Vargas / Avenida Passos - Pista Lateral (Intermunicipais)

Campo De Santana (Pista Lateral - Sentido Zona Norte)

Central Do Brasil | VLT Cristiano Ottoni - Pequena África

Terminal Américo Fontenelle - Plataforma C

Os horários e os mapas do itinerário da linha de ônibus 444B estão disponíveis, no formato PDF offline, no site: moovitapp.com. Use o [Moovit App](#) e viaje de transporte público por Rio de Janeiro e Região! Com o Moovit você poderá ver os horários em tempo real dos ônibus, trem e metrô, e receber direções passo a passo durante todo o percurso!

[Sobre o Moovit](#) · [Soluções MaaS](#) · [Países atendidos](#) · [Comunidade Mooviter](#)

© 2024 Moovit - Todos os direitos reservados

Confira os horários de chegada em tempo real!

