603 Águas Lindas

Use O App

A linha de ônibus 603 | (Águas Lindas) tem 3 itinerários.
(1) Terminal Corrêas: 05:30 - 23:10(2) Terminal Corrêas (Via Calembe): 05:00(3) Águas Lindas: 05:00 - 23:20
Use o aplicativo do Moovit para encontrar a estação de ônibus da linha 603 mais perto de você e descubra quando chegará a próxima linha de ônibus 603.

Sentido: Terminal Corrêas

29 pontos

VER OS HORÁRIOS DA LINHA

- Ponto Final - Águas Lindas
- Estrada Do Palmital, 1365-1639
- Estrada Do Palmital, 850
- Estrada Do Palmital, 895-1047
- Estrada Do Palmital, 895
- Estrada Do Palmital, 771
- Estrada Do Palmital, 625-717
- Estrada Do Palmital, 251-259
- Estrada Do Palmital, 7-9
- Estrada Do Calembe, 605-689
- Estrada Do Calembe, 219-349
- Avenida Milton De Souza Carvalho, 5
- Rua Braz Rossi, 481-507
- Rua Braz Rossi, 349-379
- Rua Bahia, 37
- Rua José Muniz Pavão, 1113-1429
- Rua José Muniz Pavão, 1166-1430
- Rua José Muniz Pavão, 1160
- Rua José Muniz Pavão, 793-915
- Rua Rodolpho Bruno, 395a
- Rua Álvares De Azevedo, 593-673

Horários da linha de ônibus 603

Tabela de horários sentido Terminal Corrêas

domingo	06:00 - 23:50
segunda-feira	05:30 - 23:10
terça-feira	05:30 - 23:10
quarta-feira	05:30 - 23:10
quinta-feira	05:30 - 23:10
sexta-feira	05:30 - 23:10
sábado	06:00 - 23:50

Informações da linha de ônibus 603

Sentido: Terminal Corrêas
Paradas: 29
Duração da viagem: 19 min
Resumo da linha:

Rua Princesa Doná Paula, 365

Rua Princesa Doná Paula, 63

Rua Princesa Doná Paula, 223-275

Rodovia Juscelino Kubitschek, 4181-4187

Rodovia Juscelino Kubitschek, 3831-3853

Rodovia Juscelino Kubitschek, 3527-3739

Rodovia Juscelino Kubitschek, 2861-3011

Terminal Corrêas (Plataforma Interna - Linhas Alimentadoras)

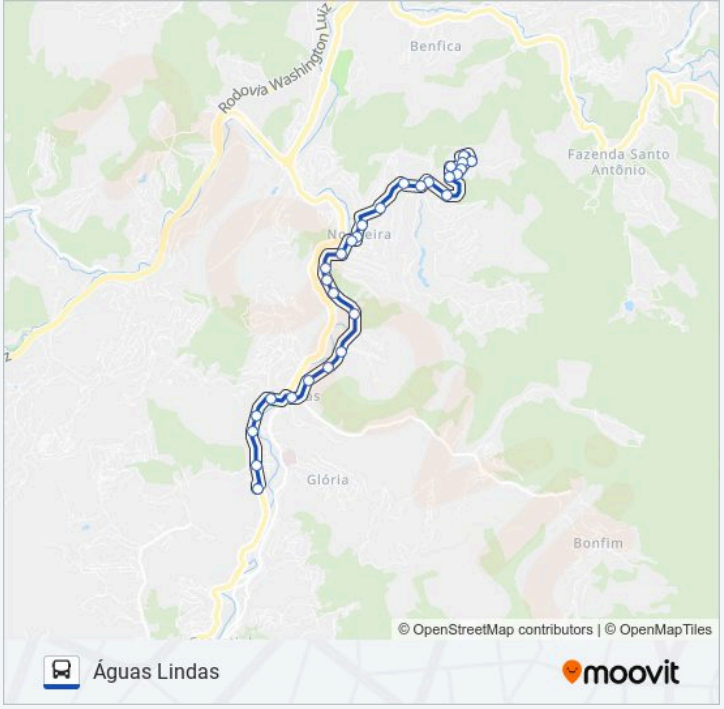

Sentido: Terminal Corrêas (Via Calembe)

44 pontos

VER OS HORÁRIOS DA LINHA

Ponto Final - Águas Lindas

Estrada Do Palmital, 1365-1639

Estrada Do Palmital, 850

Estrada Do Palmital, 895-1047

Estrada Do Palmital, 895

Estrada Do Palmital, 771

Estrada Do Palmital, 625-717

Estrada Do Palmital, 251-259

Estrada Do Palmital, 7-9

Avenida Country Club, 6460-6716

Avenida Country Club, 6143-6205

Avenida Country Club, 5985-6119

Avenida Country Club, 5986-6120

Rua Doutor Bina Cale, 100

Rua Doutor Bina Cale, 280

Rua Doutor Bina Cale, 280-680

Ponto Final - Calembe

Rua Doutor Bina Cale, 280-680

Horários da linha de ônibus 603

Tabela de horários sentido Terminal Corrêas (Via Calembe)

domingo	Fora de Operação
segunda-feira	05:00
terça-feira	05:00
quarta-feira	05:00
quinta-feira	05:00
sexta-feira	05:00
sábado	Fora de Operação

Informações da linha de ônibus 603

Sentido: Terminal Corrêas (Via Calembe)
Paradas: 44
Duração da viagem: 24 min
Resumo da linha:

Rua Doutor Bina Cale, 280

Rua Doutor Bina Cale, 100-280

Rua Doutor Bina Cale, 49

Avenida Country Club, 5986-6120

Avenida Country Club, 6144-6206

Avenida Country Club, 6460-6716

Estrada Do Calembe, 605-689

Estrada Do Calembe, 219-349

Avenida Milton De Souza Carvalho, 5

Rua Braz Rossi, 481-507

Rua Braz Rossi, 349-379

Rua Bahia, 37

Rua José Muniz Pavão, 1113-1429

Rua José Muniz Pavão, 1166-1430

Rua José Muniz Pavão, 1160

Rua José Muniz Pavão, 793-915

Rua Rodolpho Bruno, 395a

Rua Álvares De Azevedo, 593-673

Rua Princesa Doná Paula, 365

Rua Princesa Doná Paula, 63

Rua Princesa Doná Paula, 223-275

Rodovia Juscelino Kubitschek, 4181-4187

Rodovia Juscelino Kubitschek, 3831-3853

Rodovia Juscelino Kubitschek, 3527-3739

Rodovia Juscelino Kubitschek, 2861-3011

Terminal Corrêas (Plataforma Interna - Linhas Alimentadoras)

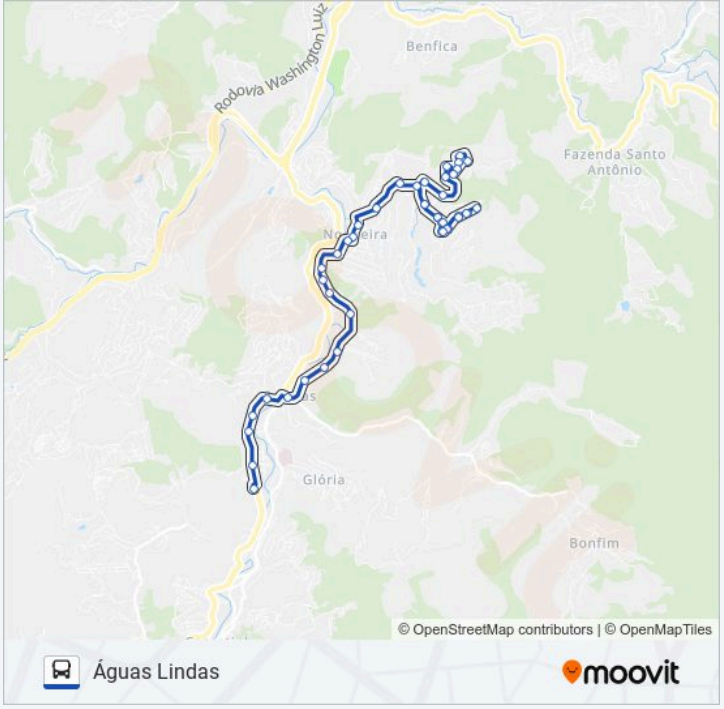

Sentido: Águas Lindas

31 pontos

VER OS HORÁRIOS DA LINHA

Terminal Corrêas (Plataforma Interna - Linhas Alimentadoras)

Horários da linha de ônibus 603

Tabela de horários sentido Águas Lindas

domingo	05:30 - 23:20
segunda-feira	05:00 - 23:20
terça-feira	05:00 - 23:20

Estrada União E Indústria, 3068

Rodovia Juscelino Kubitschek, 3802-3830

Rodovia Juscelino Kubitschek, 3832-3880

Rodovia Juscelino Kubitschek, 4090-4140

Rua Princesa Doná Paula, 90

Rua Castro Alves, 380-496

Rua Álvares De Azevedo, 144-168

Rua Álvares De Azevedo, 386

Rua Álvares De Azevedo, 660-664

Rua Álvares De Azevedo, 848-852

Rua Rodolpho Bruno, 330-414

Avenida Leopoldina, 2-68

Avenida Leopoldina, 230

Avenida Leopoldina, 594-728

Avenida Leopoldina, 100

Rua Braz Rossi, 372-380

Avenida Leopoldina, 460a

Avenida Milton De Souza Carvalho, 5-222

Estrada Do Calembe, 220-350

Rua Promenade, 24-52

Rua Promenade, 54-98

Estrada Do Palmital, 4-250

Estrada Do Palmital, 266-390

Estrada Do Palmital, 572-666

Estrada Do Palmital, 694-848

Estrada Do Palmital, 850-1048

Estrada Do Palmital, 1050-1166

Estrada Do Palmital, 1168-1364

Estrada Do Palmital, 1366-1640

Ponto Final - Águas Lindas

quarta-feira	05:00 - 23:20
quinta-feira	05:00 - 23:20
sexta-feira	05:00 - 23:20
sábado	05:30 - 23:20

Informações da linha de ônibus 603
Sentido: Águas Lindas
Paradas: 31
Duração da viagem: 20 min
Resumo da linha:

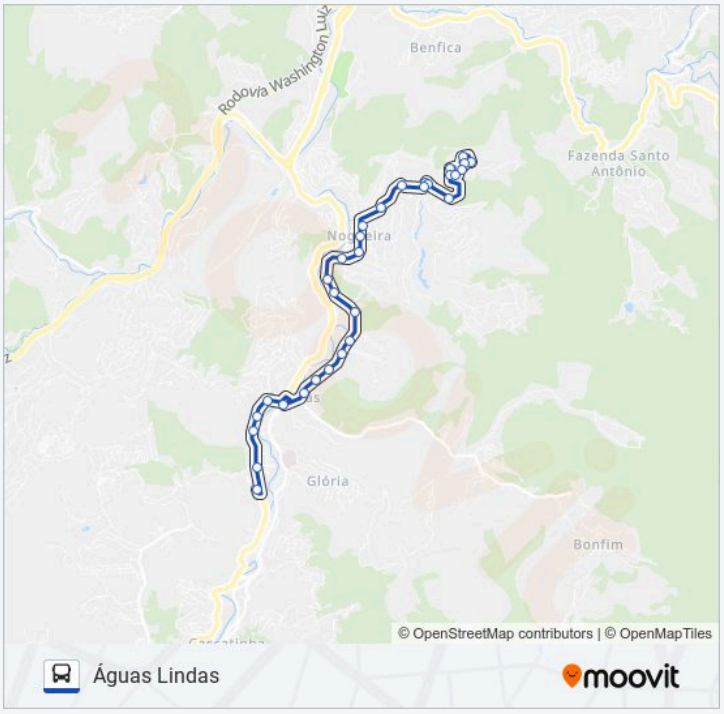

Os horários e os mapas do itinerário da linha de ônibus 603 estão disponíveis, no formato PDF offline, no site: moovitapp.com. Use o Moovit App e viaje de transporte público por Rio de Janeiro e Região! Com o Moovit você

poderá ver os horários em tempo real dos ônibus, trem e metrô, e receber direções passo a passo durante todo o percurso!

© 2024 Moovit - Todos os direitos reservados