

478B

Mesquita - Central (Via Chatuba / Candelária)

Use O App

A linha de ônibus 478B | (Mesquita - Central (Via Chatuba / Candelária)) tem 4 itinerários.

(1) Central (Parador - Feira Livre): 06:20 - 14:00(2) Central (Parador): 00:20 - 23:20(3) Mesquita (Parador - Feira Livre): 06:00 - 14:00(4) Mesquita (Parador): 00:40 - 23:40

Use o aplicativo do Moovit para encontrar a estação de ônibus da linha 478B mais perto de você e descubra quando chegará a próxima linha de ônibus 478B.

Sentido: Central (Parador - Feira Livre)

108 pontos

[VER OS HORÁRIOS DA LINHA](#)

Ponto Final - Mesquita (Praça São Paulo)

Fórum De Mesquita

Rua Arthur Oliveira Vechi, 120

Câmara Municipal De Mesquita

Avenida União, 1246

Pátria Unida Material De Construção

Avenida União, 861

Avenida União, 589

Avenida União, 337

Avenida União, 215

Avenida União, 41

Rua Almirante Batista Das Neves, 10-72

Rua Abel De Alvarenga, 370

Rua Almirante Batista Das Neves, 461

Rua Almirante Batista Das Neves, 109

Rua João Evangelista De Carvalho, 2375

Rua João Evangelista De Carvalho, 2149-2253

Rua João Evangelista De Carvalho, 16

Rua João Evangelista De Carvalho, 1783

Rua João Evangelista De Carvalho, 1513-1597

Rua João Evangelista De Carvalho, 1335

Horários da linha de ônibus 478B

Tabela de horários sentido Central (Parador - Feira Livre)

Domingo	06:20 - 14:00
Segunda-feira	Fora de Operação
Terça-feira	Fora de Operação
Quarta-feira	Fora de Operação
Quinta-feira	Fora de Operação
Sexta-feira	06:20 - 14:00
Sábado	Fora de Operação

Informações da linha de ônibus 478B**Sentido:** Central (Parador - Feira Livre)**Paradas:** 108**Duração da viagem:** 118 min**Resumo da linha:**

Rua João Evangelista De Carvalho, 1125

Praça Mário Coutinho Filho 73

Rua Doutor Manoel Reis, 641

Rua Doutor Manoel Reis, 441

Calçada Dr. Alberto Kleuver Jardim

Avenida Getúlio Vargas, 147

Supermarket Anchieta

Rua Cardoso De Castro, 101

Estrada Marechal Alencastro, 4197

Estrada Marechal Alencastro, 933

Igreja Universa Do Reino De Deus

Avenida Nazaré, 1720

Avenida Nazaré, 1562

Avenida Nazaré, 1127-1157

Rua Beberibe, 118

Rua Beberibe, 488

Rua Arai, 806

Estrada Camboatá, 1806

Estrada Camboatá, 2018

Estrada Camboatá, 2216-2300

Rua Marcos De Macedo, 795

Rua Marcos De Macedo, 563

Rua Marcos De Macedo, 303

Rua Marcos De Macedo, 245

Avenida Brasil - Passarela 31 (1)

Avenida Brasil - Passarela 31 (2 - Sentido Itaguaí / Seropédica)

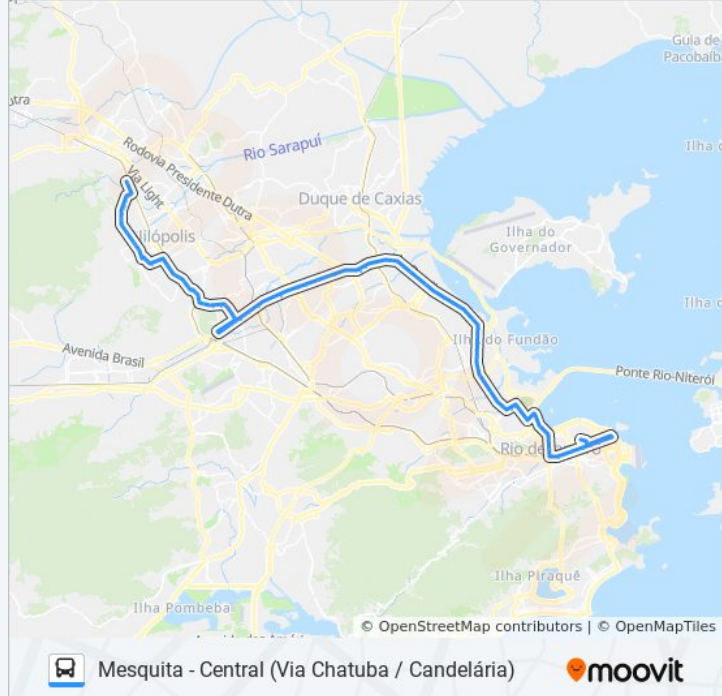
Avenida Brasil - Passarela 32

Avenida Brasil - Passarela 35

Avenida Brasil | Passarela 32

Avenida Brasil | Passarela 31

Avenida Brasil | Passarela Antigo Costazul
Guadalupe



Avenida Brasil | Passarela 30

Avenida Brasil | Shopping Jardim Guadalupe

Avenida Brasil | Estrada João Paulo

Avenida Brasil | Fazenda Botafogo (Sentido Centro)

Avenida Brasil | Acesso À Coelho Neto

Avenida Brasil | Passarela 27 / Assaí Ceasa

Avenida Brasil | Inss Irajá

Avenida Brasil | Parque Novo Irajá

Avenida Brasil | Passarela 24

Avenida Brasil | Passarela 23

Avenida Brasil | Passarela Ibge

Avenida Brasil - Passarela 21

Avenida Brasil - Passarela 20

Avenida Brasil | Cidade Alta

Avenida Brasil | Passarela Mercado São Sebastião

Avenida Brasil | Passarela 17

Avenida Brasil | Passarela Do Shopping Matriz

Avenida Brasil | Passarela 16 / Casa Do Marinheiro

Avenida Brasil | Passarela 15 / Cefan

Avenida Brasil | Bamrj / Cnab

Avenida Brasil - Passarela 14 (Ciaga)

Avenida Brasil | Passarela 13 / Piscinão De Ramos (Sentido Centro)

Avenida Brasil | Passarela 12

Avenida Brasil | Passarela 11 / Borgauto

Avenida Brasil | Passarela 10 (Linhas Municipais Zona Norte / Intermunicipais)

Avenida Brasil | Passarela 08

Avenida Brasil | Passarela 07 / Toulon

Avenida Brasil | Trevo Da Linha Amarela

Avenida Brasil | Fiocruz

Avenida Brasil | Passarela 05 / Entrada Do Parque Arará

Avenida Brasil | Barreira Do Vasco

Avenida Brasil | Passarela 04 / Assaí Caju

Rua Bela | Rua Retiro Saudoso

Rua Bela, 383

Rua Conde De Leopoldina, 216

Into (Pista Lateral Externa)

Centro De Tradições Nordestinas

Rua Figueira De Melo, 425

Rua Figueira De Melo, 358-366

Rua São Cristóvão, 535

Avenida Pedro II, 235

Avenida Pedro II, 161-167

Avenida Pedro II, 307 | Rodoviária Novo Rio

Avenida Francisco Bicalho | Iml Afrânio Peixoto

Avenida Francisco Bicalho | Estação Barão De Mauá - Pista Lateral 1457

Metrô Cidade Nova | Pista Central - Sentido Candelária

Sambódromo - Marquês De Sapucaí (Pista Central)

Central Do Brasil (Pista Central) - Sentido Candelária

Avenida Presidente Vargas | Campo De Santana - Pista Central

BRS 1 2 5 - Passos

Metrô Uruguaiana - Pista Central

Praça Pio X - Igreja Da Candelária (Sentido Zona Norte)

Avenida Presidente Vargas / Avenida Passos - Pista Lateral (Intermunicipais)

Campo De Santana (Pista Lateral - Sentido Zona Norte)

Central Do Brasil | VLT Cristiano Ottoni - Pequena África

Terminal Américo Fontenelle - Plataforma D

Sentido: Central (Parador)

Horários da linha de ônibus 478B

107 pontos

[VER OS HORÁRIOS DA LINHA](#)

Ponto Final - Mesquita (Praça São Paulo)

Fórum De Mesquita

Rua Arthur Oliveira Vechi, 120

Câmara Municipal De Mesquita

Avenida União, 1246

Pátria Unida Material De Construção

Avenida União, 861

Avenida União, 589

Avenida União, 337

Avenida União, 215

Avenida União, 41

Rua Almirante Batista Das Neves, 10-72

Rua Almirante Batista Das Neves, 461

Rua Almirante Batista Das Neves, 109

Rua João Evangelista De Carvalho, 2375

Rua João Evangelista De Carvalho, 2149-2253

Rua João Evangelista De Carvalho, 16

Rua João Evangelista De Carvalho, 1513-1597

Estrada Mirandela, 877

G.R.E.S. Beija-Flor De Nilópolis

Praça Mário Coutinho Filho

Praça Mário Coutinho Filho 73

Rua Doutor Manoel Reis, 641

Rua Doutor Manoel Reis, 441

Calçadão Dr. Alberto Kleuver Jardim

Avenida Getúlio Vargas, 147

Supermarket Anchieta

Rua Cardoso De Castro, 101

Estrada Marechal Alencastro, 4197

Estrada Marechal Alencastro, 933

Igreja Universa Do Reino De Deus

Tabela de horários sentido Central (Parador)

Domingo	00:20 - 23:00
Segunda-feira	00:20 - 23:20
Terça-feira	00:20 - 23:20
Quarta-feira	00:20 - 23:20
Quinta-feira	00:20 - 23:20
Sexta-feira	00:20 - 23:00
Sábado	00:20 - 23:20

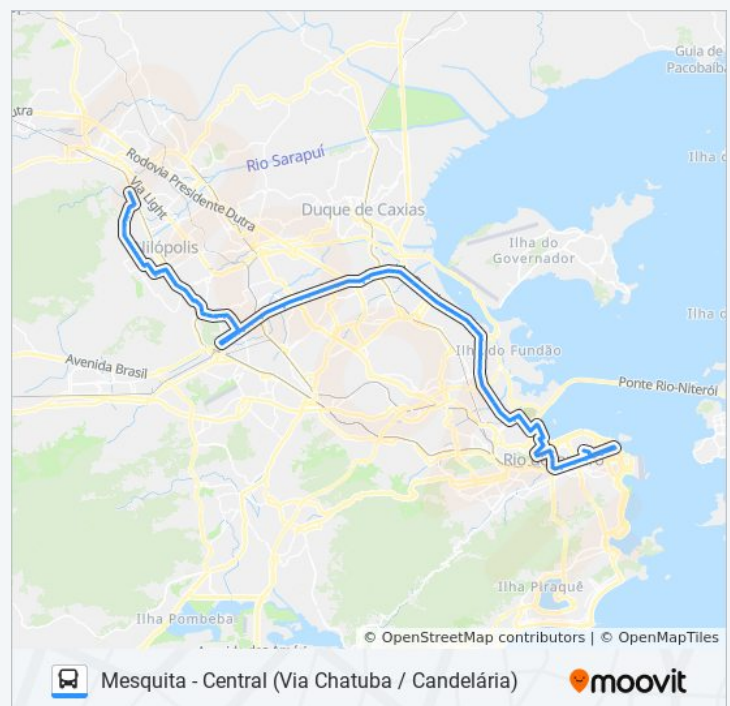
Informações da linha de ônibus 478B

Sentido: Central (Parador)

Paradas: 107

Duração da viagem: 109 min

Resumo da linha:



Avenida Nazaré, 1720

Avenida Nazaré, 1562

Avenida Nazaré, 1127-1157

Rua Beberibe, 118

Rua Beberibe, 488

Rua Arai, 806

Estrada Camboatá, 1806

Estrada Camboatá, 2018

Estrada Camboatá, 2216-2300

Rua Marcos De Macedo, 795

Rua Marcos De Macedo, 563

Rua Marcos De Macedo, 303

Rua Marcos De Macedo, 245

Avenida Brasil - Passarela 31 (1)

Avenida Brasil - Passarela 31 (2 - Sentido Itaguaí / Seropédica)

Avenida Brasil - Passarela 32

Avenida Brasil - Passarela 35

Avenida Brasil | Passarela 32

Avenida Brasil | Passarela 31

Avenida Brasil | Passarela Antigo Costazul
Guadalupe

Avenida Brasil | Passarela 30

Avenida Brasil | Shopping Jardim Guadalupe

Avenida Brasil | Estrada João Paulo

Avenida Brasil | Fazenda Botafogo (Sentido
Centro)

Avenida Brasil | Acesso À Coelho Neto

Avenida Brasil | Passarela 27 / Assaí Ceasa

Avenida Brasil | Inss Irajá

Avenida Brasil | Parque Novo Irajá

Avenida Brasil | Passarela 24

Avenida Brasil | Passarela 23

Avenida Brasil | Passarela Ibge

Avenida Brasil - Passarela 21

Avenida Brasil - Passarela 20

Avenida Brasil | Cidade Alta

Avenida Brasil | Passarela Mercado São Sebastião

Avenida Brasil | Passarela 17

Avenida Brasil | Passarela Do Shopping Matriz

Avenida Brasil | Passarela 16 / Casa Do Marinheiro

Avenida Brasil | Passarela 15 / Cefan

Avenida Brasil | Bamrj / Cnab

Avenida Brasil - Passarela 14 (Ciaga)

Avenida Brasil | Passarela 13 / Piscinão De Ramos (Sentido Centro)

Avenida Brasil | Passarela 12

Avenida Brasil | Passarela 11 / Borgauto

Avenida Brasil | Passarela 10 (Linhas Municipais Zona Norte / Intermunicipais)

Avenida Brasil | Passarela 08

Avenida Brasil | Passarela 07 / Toulon

Avenida Brasil | Trevo Da Linha Amarela

Avenida Brasil | Fiocruz

Avenida Brasil | Passarela 05 / Entrada Do Parque Arará

Avenida Brasil | Barreira Do Vasco

Avenida Brasil | Passarela 04 / Assaí Caju

Rua Bela | Rua Retiro Saudoso

Rua Bela, 383

Rua Conde De Leopoldina, 216

Into (Pista Lateral Externa)

Centro De Tradições Nordestinas

Rua Figueira De Melo, 425

Rua Figueira De Melo, 358-366

Rua São Cristóvão, 535

Avenida Pedro Ii, 235

Avenida Pedro li, 161-167

Avenida Pedro li, 307 | Rodoviária Novo Rio

Avenida Francisco Bicalho | Iml Afrânio Peixoto

Avenida Francisco Bicalho | Estação Barão De Mauá - Pista Lateral 1457

Metrô Cidade Nova | Pista Central - Sentido Candelária

Sambódromo - Marquês De Sapucaí (Pista Central)

Central Do Brasil (Pista Central) - Sentido Candelária

Avenida Presidente Vargas | Campo De Santana - Pista Central

BRS 1 2 5 - Passos

Metrô Uruguaiana - Pista Central

Praça Pio X - Igreja Da Candelária (Sentido Zona Norte)

Avenida Presidente Vargas / Avenida Passos - Pista Lateral (Intermunicipais)

Campo De Santana (Pista Lateral - Sentido Zona Norte)

Central Do Brasil | VLT Cristiano Ottoni - Pequena África

Terminal Américo Fontenelle - Plataforma D

Sentido: Mesquita (Parador - Feira Livre)

92 pontos

[VER OS HORÁRIOS DA LINHA](#)

Terminal Américo Fontenelle - Plataforma D

Túnel João Ricardo

Cemitério Dos Ingleses

Rivadavia Correa | Cidade Do Samba

Via Binário | Cidade Do Samba / Aqwa Corporate (Sentido Rodoviária)

Via Trilhos Santo Cristo Rio De Janeiro - Rio De Janeiro 20220 Brasil

VLT Praia Formosa

Av. Francisco Bicalho | Rodoviária Do Rio

Horários da linha de ônibus 478B

Tabela de horários sentido Mesquita (Parador - Feira Livre)

Domingo	06:00 - 14:00
Segunda-feira	Fora de Operação
Terça-feira	Fora de Operação
Quarta-feira	Fora de Operação
Quinta-feira	Fora de Operação
Sexta-feira	06:00 - 14:00
Sábado	Fora de Operação

Informações da linha de ônibus 478B

Sentido: Mesquita (Parador - Feira Livre)

Paradas: 92

Intro | Linhas Intermunicipais

Avenida Brasil - Passarela 01

Avenida Brasil | Passarela 03

Avenida Brasil | Passarela 04 - Assaí Caju

Avenida Brasil | Passarela 05

Avenida Brasil - Atacadão / Obramax / Refit Manguinhos

Avenida Brasil - Expansão Fiocruz / Vila Do João

Avenida Brasil - Passarela 06 (Fiocruz | Vila Do João)

Avenida Brasil - Passarela 07 (Escola Bahia)

Avenida Brasil - Passarela 08

Avenida Brasil - Passarela 09 (Nova Holanda)

Avenida Brasil - Passarela 10 (Caracol)

Avenida Brasil - Parque União

Avenida Brasil - Passarela 11 (Sotreq Ramos)

Avenida Brasil - Passarela 12

Avenida Brasil - Passarela 13 (Piscinão De Ramos - Sentido Zona Oeste)

Avenida Brasil - Passarela 14 (Ciaga)

Avenida Brasil - Bamrj | Cnab

Avenida Brasil - Passarela 15 (Cefan / Mega Box)

Avenida Brasil - Passarela 16 (Casa Do Marinheiro)

Avenida Brasil - Passarela Do Shopping Matriz

Avenida Brasil - Passarela 17

Ponto Final / Regulador - Mercado São Sebastião

Avenida Brasil - Trevo Das Missões

Avenida Brasil - Passarela 19

Avenida Brasil - Passarela 20

Avenida Brasil - Passarela 21

Avenida Brasil - Passarela 22

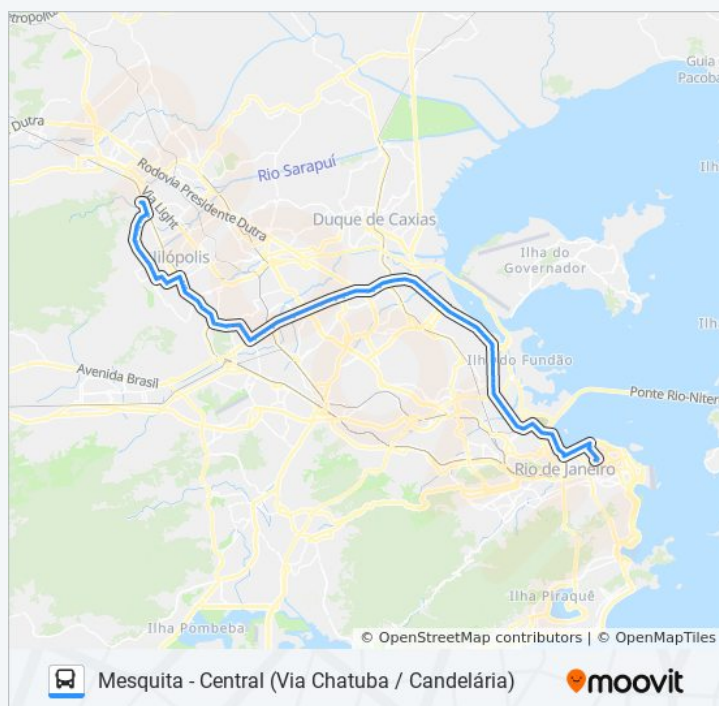
Avenida Brasil - Trevo Das Margaridas

Avenida Brasil - Passarela 23

Avenida Brasil - Passarela 24

Duração da viagem: 98 min

Resumo da linha:



Avenida Brasil - Passarela 25

Avenida Brasil - Entrada Do Amarelinho

Avenida Brasil - Passarela 27 (Conjunto Amarelinho)

Avenida Brasil - Passarela 28 (Fazenda Botafogo)

Avenida Brasil | Viaduto De Barros Filho

Avenida Brasil - Passarela Shop. Jd. Guadalupe

Avenida Brasil - Passarela Costazul Guadalupe (Sentido Zona Oeste)

Rua Marcos De Macedo, 68-246

Rua Marcos De Macedo, 394

Rua Marcos De Macedo, 194

Rua Marcos De Macedo, 344

Rua Marcos De Macedo, 852-912

Estrada Camboatá, 2214

Estrada Camboatá, 1835-1893

Rua Arai, 743

Rua Beberibe, 445

Rua Beberibe, 181-241

Avenida Nazaré, 1102-1114

Avenida Nazaré, 1562

Avenida Nazaré, 1788

Estrada Marechal Alencastro, 3744-3762

Estação De Trem De Anchieta

Estrada Marechal Alencastro, 4437

Mcdonald'S Anchieta

Estação De Olinda | Passagem Subterrânea

Estação De Olinda | Calçadão Dr. Alberto Kleuver Jardim

Avenida Getúlio De Moura, 631

Praça Mário Coutinho Filho

G.R.E.S. Beija-Flor De Nilópolis

Polo Gastronômico De Nilópolis

Rua Alberto Teixeira Da Cunha | Polo

Gastronômico De Nilópolis

Clínica Vitallis

Rua Pedro Á. Cabral, 1015

Rua João Evangelista De Carvalho, 1928

Rua João Evangelista De Carvalho, 2110

Rua João Evangelista De Carvalho, 2354

Rua Almirante Batista Das Neves, 118

Rua Almirante Batista Das Neves, 452

Rua Almirante Batista Das Neves, 680

Rua Almirante Batista Das Neves, 902

Avenida União, 62-90

Avenida União, 206-236

Avenida União, 352

Avenida União, 546

Avenida União, 676

Avenida União, 814

Avenida União, 966-1006 (Pátria Unida Mat. De Construção)

Avenida União, 1256

Avenida União, 1400

Praça De Mesquita

Centro Municipal De Serviços

Rua Pará, 14

Ponto Final - Mesquita (Praça São Paulo)

Sentido: Mesquita (Parador)

92 pontos

[VER OS HORÁRIOS DA LINHA](#)

Terminal Américo Fontenelle - Plataforma D

Túnel João Ricardo

Cemitério Dos Ingleses

Rivadavia Correa | Cidade Do Samba

Via Binário | Cidade Do Samba / Aqwa Corporate
(Sentido Rodoviária)

Horários da linha de ônibus 478B

Tabela de horários sentido Mesquita (Parador)

Domingo	00:50 - 23:40
Segunda-feira	00:40 - 23:40
Terça-feira	00:40 - 23:40
Quarta-feira	00:40 - 23:40
Quinta-feira	00:40 - 23:40
Sexta-feira	00:50 - 23:40
Sábado	00:40 - 23:50

Via Trilhos Santo Cristo Rio De Janeiro - Rio De Janeiro 20220 Brasil

VLT Praia Formosa

Av. Francisco Bicalho | Rodoviária Do Rio

Into | Linhas Intermunicipais

Avenida Brasil - Passarela 01

Avenida Brasil | Passarela 03

Avenida Brasil | Passarela 04 - Assaí Caju

Avenida Brasil | Passarela 05

Avenida Brasil - Atacadão / O Bramax / Refit Manguinhos

Avenida Brasil - Expansão Fiocruz / Vila Do João

Avenida Brasil - Passarela 06 (Fiocruz | Vila Do João)

Avenida Brasil - Passarela 07 (Escola Bahia)

Avenida Brasil - Passarela 08

Avenida Brasil - Passarela 09 (Nova Holanda)

Avenida Brasil - Passarela 10 (Caracol)

Avenida Brasil - Parque União

Avenida Brasil - Passarela 11 (Sotreq Ramos)

Avenida Brasil - Passarela 12

Avenida Brasil - Passarela 13 (Piscinão De Ramos - Sentido Zona Oeste)

Avenida Brasil - Passarela 14 (Ciaga)

Avenida Brasil - Bamrj | Cnab

Avenida Brasil - Passarela 15 (Cefan / Mega Box)

Avenida Brasil - Passarela 16 (Casa Do Marinheiro)

Avenida Brasil - Passarela Do Shopping Matriz

Avenida Brasil - Passarela 17

Ponto Final / Regulador - Mercado São Sebastião

Avenida Brasil - Trevo Das Missões

Avenida Brasil - Passarela 19

Avenida Brasil - Passarela 20

Avenida Brasil - Passarela 21

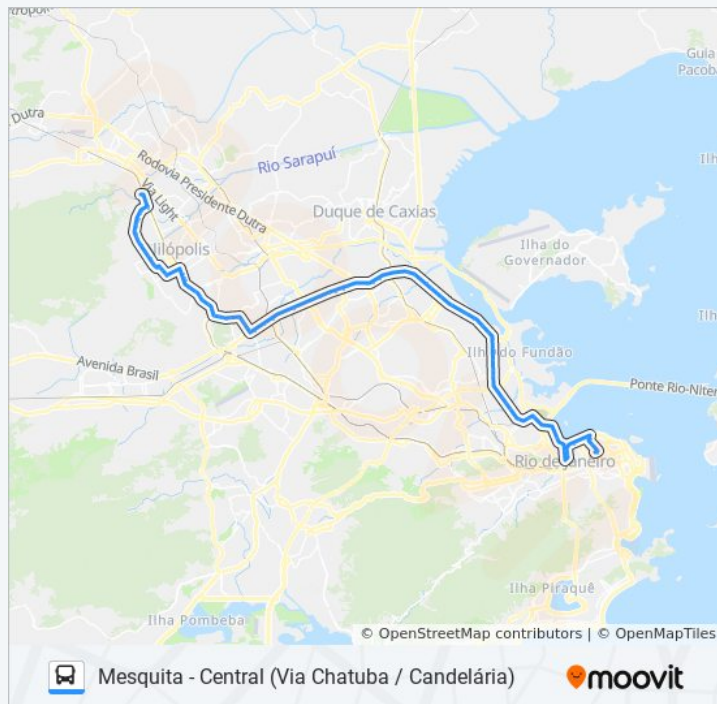
Informações da linha de ônibus 478B

Sentido: Mesquita (Parador)

Paradas: 92

Duração da viagem: 94 min

Resumo da linha:



Avenida Brasil - Passarela 22

Avenida Brasil - Trevo Das Margaridas

Avenida Brasil - Passarela 23

Avenida Brasil - Passarela 24

Avenida Brasil - Passarela 25

Avenida Brasil - Entrada Do Amarelinho

Avenida Brasil - Passarela 27 (Conjunto Amarelinho)

Avenida Brasil - Passarela 28 (Fazenda Botafogo)

Avenida Brasil | Viaduto De Barros Filho

Avenida Brasil - Passarela Shop. Jd. Guadalupe

Avenida Brasil - Passarela Costazul Guadalupe (Sentido Zona Oeste)

Rua Marcos De Macedo, 68-246

Rua Marcos De Macedo, 394

Rua Marcos De Macedo, 194

Rua Marcos De Macedo, 344

Rua Marcos De Macedo, 852-912

Estrada Camboatá, 2214

Estrada Camboatá, 1835-1893

Rua Arai, 743

Rua Beberibe, 445

Rua Beberibe, 181-241

Avenida Nazaré, 1102-1114

Avenida Nazaré, 1562

Avenida Nazaré, 1788

Estrada Marechal Alencastro, 3744-3762

Estação De Trem De Anchieta

Estrada Marechal Alencastro, 4437

Mcdonald'S Anchieta

Estação De Olinda | Passagem Subterrânea

Estação De Olinda | Calçadão Dr. Alberto Kleuver Jardim

Avenida Getúlio De Moura, 631

Praça Mário Coutinho Filho

G.R.E.S. Beija-Flor De Nilópolis

Polo Gastronômico De Nilópolis

Estrada Mirandela, 877

Clínica Vitallis

Rua Pedro Á. Cabral, 1015

Rua João Evangelista De Carvalho, 1928

Rua João Evangelista De Carvalho, 2110

Rua João Evangelista De Carvalho, 2354

Rua Almirante Batista Das Neves, 118

Rua Almirante Batista Das Neves, 452

Rua Almirante Batista Das Neves, 680

Rua Almirante Batista Das Neves, 902

Avenida União, 62-90

Avenida União, 206-236

Avenida União, 352

Avenida União, 546

Avenida União, 676

Avenida União, 814

Avenida União, 966-1006 (Pátria Unida Mat. De Construção)

Avenida União, 1256

Avenida União, 1400

Praça De Mesquita

Centro Municipal De Serviços

Rua Pará, 14

Ponto Final - Mesquita (Praça São Paulo)

Os horários e os mapas do itinerário da linha de ônibus 478B estão disponíveis, no formato PDF offline, no site: moovitapp.com. Use o [Moovit App](#) e viaje de transporte público por Rio de Janeiro e Região! Com o Moovit você poderá ver os horários em tempo real dos ônibus, trem e metrô, e receber direções passo a passo durante todo o percurso!

[Sobre o Moovit](#) • [Soluções MaaS](#) • [Países atendidos](#) • [Comunidade Mooviter](#)

© 2024 Moovit - Todos os direitos reservados

Confira os horários de chegada em tempo real!



