

942

São Vicente (Humaitá) / Santos (Ponta da Praia)

VER NA WEB

A linha de ônibus 942 | (São Vicente (Humaitá) / Santos (Ponta da Praia)) tem 2 itinerários.

(1) Santos (Ponta Da Praia): 04:20 - 23:50(2) São Vicente (Humaitá): 00:20 - 23:35

Use o aplicativo do Moovit para encontrar a estação de ônibus da linha 942 mais perto de você e descubra quando chegará a próxima linha de ônibus 942.

Sentido: Santos (Ponta Da Praia)

73 pontos

[VER OS HORÁRIOS DA LINHA](#)

Terminal De Ônibus Humaitá

Parada Irmã Dulce

R. Quarenta E Seis (Ee Albino Luiz Caldas)

R. Quarenta E Seis (Emei Kelma Maria Toffeti)

R. Cremiro Azevedo (Atrás Do Emef Caic)

Av. José Singer (Supermercado Mini Preço)

Av. José Singer (Emef Luiz Pinho)

Parada 3º Cia-Pm

Av. José Singer X Av. Marginal

Av. Antônio Bernardo (Extra Humaitá)

Av. Antônio Bernardo (Parada Sabesp)

Av. Antônio Bernardo (Passarela Cdp)

Parada Praça Dos Ambientalistas (Kastelinho)

Parada E.E. Esmeraldo Tarquínio

Av. Ulisses Guimarães X R. Mário Davis Lerner

Av. Ulisses Guimarães (Igreja Universal)

Av. Ulisses Guimarães X Rua José Fernandes

Parada Nova Geração

Av. Ulisses Guimarães (Mini Preço)

Av. Quarentenário (Emef Jorge Bierrenbach Senra)

Horários da linha de ônibus 942

Tabela de horários sentido Santos (Ponta Da Praia)

| | |
|---------------|---------------|
| Domingo | 04:40 - 23:50 |
| Segunda-feira | 04:20 - 23:50 |
| Terça-feira | 04:20 - 23:50 |
| Quarta-feira | 04:20 - 23:50 |
| Quinta-feira | 04:20 - 23:50 |
| Sexta-feira | 04:20 - 23:50 |
| Sábado | 04:40 - 23:50 |

Informações da linha de ônibus 942**Sentido:** Santos (Ponta Da Praia)**Paradas:** 73**Duração da viagem:** 67 min**Resumo da linha:**

Av. Quarentenário X Rua Augusto De Oliveira Santos

Av. Quarentenário (Casa De Carnes Sanchez)

Av. Quarentenário X Rua Armando Rampon

Av. Quarentenário X Rua Ceará

Via Angelina Preti Da Silva (Emef Raul Rocha Do Amaral)

Parada Angelina Pretti (Lagoa Do Quarentenário)

Av. Nações Unidas (Megatech/Ponte Dos Barreiros)

Av. Nações Unidas (Polimix/Panco)

Av. Nações Unidas (Padaria Nações Unidas)

Av. Nações Unidas X Rua Cidade De Santos

Av. Nações Unidas (Supermercado Talismã)

Av. Nações Unidas X Rua Mascarenhas De Moraes

Av. Nações Unidas X Rua José Vicente De Barros

Av. Nações Unidas (Bicicletaria Do Zé Baixinho)

Av. Cap. Luís Antônio Pimenta X Rua Do Estudante

Av. Cap. Luís Antônio Pimenta (Unesp)

Av. Cap. Luís Antônio Pimenta (Bombeiros)

Rua Do Colégio X Rua Visconde De Tamandaré

Rua Do Colégio (Biquinha)

Rua Padre Anchieta X Rua José Bonifácio

Rua Visconde Do Rio Branco X Rua Frei Gaspar

Av. Pres. Wilson (Colégio Cellula Mater)

Av. Pres. Wilson (Fortec)

Av. Pres. Wilson X Largo Tomé De Souza

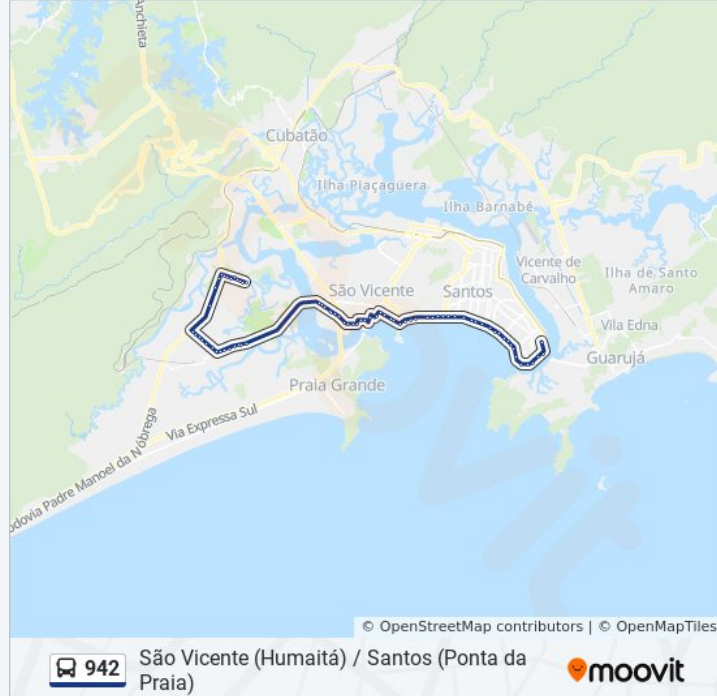
Av. Pres. Wilson (Ame)

Av. Pres. Wilson (Praia)

Av. Ayrton Senna Da Silva (Teleférico)

Av. Ayrton Senna Da Silva (Antes Área De Pouso)

Av. Ayrton Senna Da Silva (Após Área De Pouso)



Av. Pres. Wilson (Divisa Santos/São Vicente)

Av. Pres. Wilson (Edifício Marambaia/Igreja Peniel)

Av. Pres. Wilson (Parque Roberto Mário Santini)

Av. Pres. Wilson (Estátua Saturnino De Brito)

Av. Pres. Wilson X Av. Pinheiro Machado

Av. Pres. Wilson (Posto 2)

Av. Pres. Wilson (Posto 3)

Av. Vicente De Carvalho (Praça Das Bandeiras)

Av. Vicente De Carvalho X Av. Washington Luiz

Av. Vicente De Carvalho (Farol Do Boqueirão)

Av. Bartolomeu De Gusmão (Pinacoteca Benedicto Calixto)

Av. Bartolomeu De Gusmão (Objetivo/Pão De Açúcar)

Av. Bartolomeu De Gusmão X R. Oswaldo Cochrane

Av. Bartolomeu De Gusmão (Canal 5)

Av. Bartolomeu De Gusmão (Fonte Do Sapo)

Av. Bartolomeu De Gusmão (Estátua João Octavio Dos Santos)

Av. Bartolomeu De Gusmão (Canal 6)

Av. Bartolomeu De Gusmão (Aquário)

Av. Saldanha Da Gama (Clube Internacional De Regatas)

Av. Saldanha Da Gama (Escuna)

Av. Saldanha Da Gama (Residencial Jardins Da Grécia)

Av. Rei Alberto I X R. Do Peixe

Praça Almirante Gago Coutinho (Mercado Do Peixe)

Av. Pedro Lessa (Porto)

Sentido: São Vicente (Humaitá)

83 pontos

[VER OS HORÁRIOS DA LINHA](#)

Av. Pedro Lessa (Porto)

Horários da linha de ônibus 942

Tabela de horários sentido São Vicente (Humaitá)

Domingo 00:35 - 23:36

Segunda-feira 00:16 - 23:35

Av. Mário Covas X R. República Do Equador

Av. Mário Covas (Auto Posto Ferry Boat)

Praça Almirante Gago Coutinho (Posto Travessia)

Av. Saldanha Da Gama (Estrela De Ouro)

Av. Saldanha Da Gama (Senai)

Av. Saldanha Da Gama (Clube Da Pesca)

Av. Saldanha Da Gama (Clube Saldanha Da Gama)

Av. Saldanha Da Gama (Clube Internacional De Regatas)

Av. Bartolomeu De Gusmão X R. Imperatriz Leopoldina

Av. Bartolomeu De Gusmão (Aquário)

Av. Bartolomeu De Gusmão (Sindicato Da Cerveja)

Av. Bartolomeu De Gusmão X R. Ricardo Pinto

Av. Bartolomeu De Gusmão (Antiga Etec Escolástica Rosa)

Av. Bartolomeu De Gusmão X R. Alexandre Martins

Av. Bartolomeu De Gusmão X Av. Almirante Cochrane

Av. Bartolomeu De Gusmão (Casa Da Vovó Anita)

Av. Bartolomeu De Gusmão (Canal 4)

Av. Bartolomeu De Gusmão (Pinacoteca Benedicto Calixto)

Av. Vicente De Carvalho X R. Ângelo Guerra

Av. Vicente De Carvalho (Canal 3)

Av. Vicente De Carvalho (Praça Das Bandeiras)

Av. Pres. Wilson (Posto 3)

Av. Pres. Wilson (Canal 2)

Av. Pres. Wilson X Rua Custódio De Melo

Av. Pres. Wilson X Rua Maranhão

Av. Pres. Wilson (Smart Fit)

Av. Pres. Wilson X Rua Cyra

Av. Pres. Wilson (Parque Roberto Mário Santini)

| | |
|--------------|---------------|
| Terça-feira | 00:20 - 23:35 |
| Quarta-feira | 00:20 - 23:35 |
| Quinta-feira | 00:20 - 23:35 |
| Sexta-feira | 00:20 - 23:35 |
| Sábado | 00:20 - 23:54 |

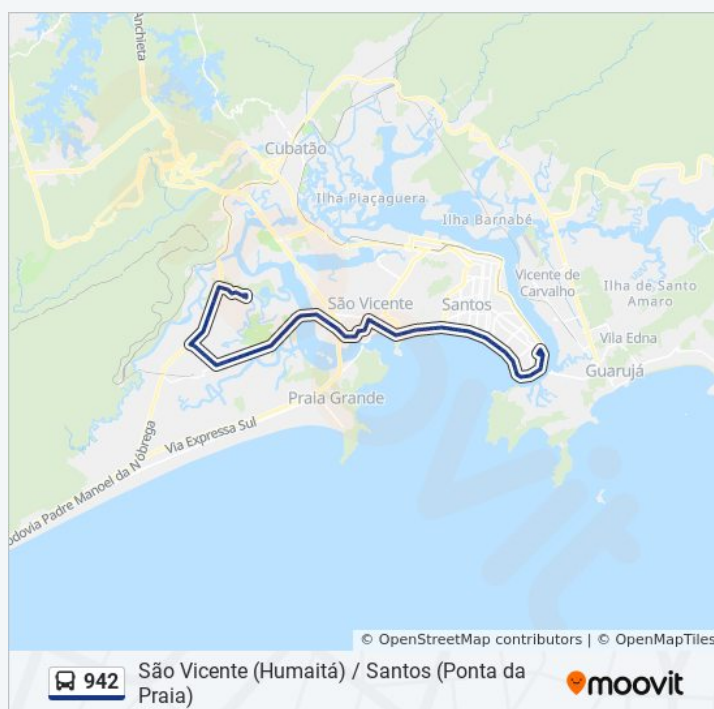
Informações da linha de ônibus 942

Sentido: São Vicente (Humaitá)

Paradas: 83

Duração da viagem: 71 min

Resumo da linha:



Av. Pres. Wilson (Divisa Santos/São Vicente)

Av. Manoel Da Nóbrega (Terminal Praia)

Av. Manoel Da Nóbrega (Posto Portal)

Av. Manoel Da Nóbrega X Rua Leopoldo Mota E Silva

Av. Manoel Da Nóbrega X Rua Cláudio Luís Da Costa

Av. Manoel Da Nóbrega (Após Área De Pouso)

Av. Manoel Da Nóbrega (Teleférico)

Av. Pres. Wilson (Pão De Açúcar)

Av. Pres. Wilson (Banco Do Brasil/Paguemenos)

Av. Pres. Wilson X Rua Cândido Rodrigues

Av. Pres. Wilson X Rua Tibiriçá

Rua Benjamin Constant (Tumiaru)
Intermunicipais

Rua 15 De Novembro (Pernambucanas)

Praça João Pessoa (Igreja Matriz)

Rua Marquês De São Vicente X Av. Capitão-Mor Aguiar

Av. Cap. Luís Antônio Pimenta X Rua Bento Viana

Av. Cap. Luís Antônio Pimenta (Ubs Parque Bitarú)

Av. Nações Unidas (Padaria Nova Bitarú)

Av. Nações Unidas (Subida Do Viaduto)

Av. Nações Unidas X Rua José Vicente De Barros

Av. Nações Unidas X Rua Olegário Herculano Alves

Av. Nações Unidas X Rua Luiz Gama

Av. Nações Unidas (Padaria Nações Unidas)

Av. Nações Unidas (Polimix/Panco)

Av. Nações Unidas (Etecri/Ponte Dos Barreiros)

Via Papa João Paulo II (Lagoa Do Quarentenário)

Av. Quarentenário X R. Ceará

Av. Quarentenário X R. Três

Av. Quarentenário (Casa De Carnes Sanchez)

Av. Quarentenário (Farma Conde/Univesp)

Av. Quarentenário X R. Abrahim Abdalla

Av. Quarentenário (Emef Jorge Bierrenbach Senra)

Av. Ulisses Guimarães X Rua Alagoas

Av. Ulisses Guimarães X Rua José Maria Gonçalves

Av. Ulisses Guimarães X Rua José Bonna Sobrinho'

Av. Ulisses Guimarães X Rua José Fernandes

Av. Quarentenário X Rua Manoel Lopes Figueiredo

Av. Ulisses Guimarães (Igreja Universal)

Av. Ulisses Guimarães X Rua Mário Davis Lerner

Av. Ulisses Guimarães (3º Dp)

Av. Ulisses Guimarães (Creche Paulo De Souza)'

Av. Marginal X Rua Antônio Riscalle Husne

Av. Antônio Bernardo (Passarela Cdp)

Av. Antônio Bernardo (Trevo Humaitá)

Av. Antônio Bernardo (Extra Humaitá)

Av. José Singer X R. Antônio Pacífico

Av. José Singer (Pronto-Socorro)

R. Ariovaldo Rosa (Atrás Do Emef Caic)

R. Quarenta E Seis (Emei Kelma Maria Toffeti)

Praça Do H

Rua Manoel Calvalcante Souza, 506

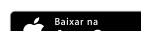
Rua Cinquenta E Seis, 131

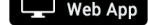
Rua Cinquenta E Seis, 220

Terminal De Ônibus Humaitá

Os horários e os mapas do itinerário da linha de ônibus 942 estão disponíveis, no formato PDF offline, no site: moovitapp.com. Use o [Moovit App](#) e viaje de transporte público por Santos, São Vicente, Guarujá, Cubatão e Bertioga! Com o Moovit você poderá ver os horários em tempo real dos ônibus, trem e metrô, e receber direções passo a passo durante todo o percurso!

Confira os horários de chegada em tempo real!





Web App

