

 400 FOZ DO IGUAÇU (CENTR...

Foz do Iguaçu (Centro) / Santa Terezinha de Itaipu (Cohab)

Use O App

A linha de ônibus 400 FOZ DO IGUAÇU (CENTRO) / SANTA TEREZINHA DE ITAIPU (COHAB) | (Foz do Iguaçu (Centro) / Santa Terezinha de Itaipu (Cohab)) tem 14 itinerários.

(1) Centro - Horário De Saída Do Cohab: 06:00 - 20:50(2) Centro Via Parque Dos Estados - Horário De Saída Do Cohab: 04:50(3) Centro → Cohab: 06:00 - 23:20(4) Centro → Cohab (Via Planalto): 18:00(5) Centro → Cohab (Via Ponte): 11:50 - 17:50(6) Centro → Parque Estados: 07:30 - 19:00(7) Cohab - Horário De Saída Do Centro: 05:20 - 23:00(8) Cohab → Centro: 06:00 - 22:50(9) Cohab → Centro (Via Planalto): 06:00 - 07:00(10) Cohab → Foz Do Iguaçu (Ponte): 06:00 - 13:20(11) Foz Do Iguaçu (Ponte) → Cohab: 12:10 - 18:20(12) Parque Estados → Centro: 06:30 - 17:00(13) Parque Estados → Centro (Via Cohab): 04:50(14) Parque Estados → Foz Do Iguaçu (Ponte): 06:45 - 08:00

Use o aplicativo do Moovit para encontrar a estação de ônibus da linha 400 FOZ DO IGUAÇU (CENTRO) / SANTA TEREZINHA DE ITAIPU (COHAB) mais perto de você e descubra quando chegará a próxima linha de ônibus 400 FOZ DO IGUAÇU (CENTRO) / SANTA TEREZINHA DE ITAIPU (COHAB).

Sentido: Centro - Horário De Saída Do Cohab

51 pontos

[VER OS HORÁRIOS DA LINHA](#)


Rua Ulisses Guimarães, 679 - Cohab
 Rua Ulisses Guimarães, 940
 Rua Ulisses Guimaraes, 660
 Rua Ângelo Pedro Dotto, 1150
 Rua Natal Manente, 1190
 Rua Natal Manente, 1550
 Rua Afonso Bendo
 Rua João XXIII
 Rua João XXIII
 Rua João Xxiii, 973
 Rua João Xxiii, 780
 Avenida Dos Estados, 1600
 Rua Dos Bandeirantes, 653
 Rua Dos Bandeirantes 364 - Rodoviária Santa Terezinha De Itaipu
 Rua Dos Bandeirantes, 1371

Horários da linha de ônibus 400 FOZ DO IGUAÇU (CENTRO) / SANTA TEREZINHA DE ITAIPU (COHAB)

Tabela de horários sentido Centro - Horário De Saída Do Cohab

Domingo	06:00 - 20:00
Segunda-feira	06:00 - 20:50
Terça-feira	06:00 - 20:50
Quarta-feira	06:00 - 20:50
Quinta-feira	06:00 - 20:50
Sexta-feira	06:00 - 20:50
Sábado	06:00 - 20:50

Informações da linha de ônibus 400 FOZ DO IGUAÇU (CENTRO) / SANTA TEREZINHA DE ITAIPU (COHAB)

Sentido: Centro - Horário De Saída Do Cohab**Paradas:** 51**Duração da viagem:** 59 min**Resumo da linha:**
 [Mapa da linha 400 FOZ DO IGUAÇU \(CENTRO\) / SANTA TEREZINHA DE ITAIPU \(COHAB\) de ônibus](#)

Avenida Adolfo Lolato, 1340

Avenida Adolfo Lolato, 1716

Avenida Adolfo Lolato, 1662

Avenida Adolfo Lolato, 1884

Avenida Adolfo Lolato, 2750

Avenida Adolfo Lolato, 3116

Avenida Adolfo Lolato, 3568

Rodovia Br 277

Rodovia Br 277

Rodovia Br 277

Rodovia Br 277 - Polícia Rodoviária Federal

Rodovia Br 277 - Km 716

Rodovia Br 277 - Km 718

Rodovia Br 277

Avenida Nilson Gottlieb, 14

Avenida Nilson Gotlibe, 467

Avenida Nilson Gotlibe, 125

Avenida Olímpio Rafagnin, 80

Rodovia Br 277

Rodovia Br 277 - Posto Três Fronteiras

Avenida Olímpio Rafagnin 2371 - Muffato Plaza
Hotel

Avenida Olímpio Rafagnin 2260 - Rafain Palace
Hotel & Convention

Avenida Olímpio Rafagnin

Avenida Olímpio Rafagnin

Rodovia Br 277

Rodovia Br 277

Avenida Paraná 2011

Avenida Paraná 3199 - Inss

Avenida Paraná 792 - Receita Federal

Avenida Paraná 810

Avenida Paraná - Colégio Barão Do Rio Branco

Avenida Paraná

Avenida Paraná, 1610

Avenida República Argentina, 1500

Avenida República Argentina, 1028

Travessa Luís Gama 34 - Parada Metropolitana

**Sentido: Centro Via Parque Dos Estados -
Horário De Saída Do Cohab**

47 pontos

[VER OS HORÁRIOS DA LINHA](#)

Rua Ulisses Guimarães, 679 - Cohab

Rua Ulisses Guimarães, 940

Rua Ulisses Guimaraes, 660

Rua Ângelo Pedro Dotto, 1150

Rua Natal Manente, 1190

Rua Natal Manente, 1550

Rua Afonso Bendo

Rua João XXIII

Rua João XXIII

Rua João Xxiii, 973

Rua João Xxiii, 780

Avenida Dos Estados, 2238

Avenida Das Rosas, 2401

Avenida Das Rosas, 2726

Avenida Das Orquídeas, 437

Avenida Das Orquídeas, 91

Avenida Adolfo Lolato, 3116

Avenida Adolfo Lolato, 3568

Rodovia Br 277

Rodovia Br 277

Rodovia Br 277

Rodovia Br 277 - Polícia Rodoviária Federal

Rodovia Br 277 - Km 716

Rodovia Br 277 - Km 718

**Horários da linha de ônibus 400 FOZ DO IGUAÇU
(CENTRO) / SANTA TEREZINHA DE ITAIPU
(COHAB)**

Tabela de horários sentido Centro Via Parque Dos
Estados - Horário De Saída Do Cohab

Domingo	04:50
Segunda-feira	04:50
Terça-feira	04:50
Quarta-feira	04:50
Quinta-feira	04:50
Sexta-feira	04:50
Sábado	04:50

**Informações da linha de ônibus 400 FOZ DO
IGUAÇU (CENTRO) / SANTA TEREZINHA DE
ITAIPU (COHAB)**

Sentido: Centro Via Parque Dos Estados - Horário
De Saída Do Cohab

Paradas: 47

Duração da viagem: 51 min

Resumo da linha:

 [Mapa da linha 400 FOZ DO IGUAÇU \(CENTRO\) /
SANTA TEREZINHA DE ITAIPU \(COHAB\) de ônibus](#)

Rodovia Br 277

Avenida Nilson Gottlieb, 14

Avenida Nilson Gotlibe, 467

Avenida Nilson Gotlibe, 125

Avenida Olímpio Rafagnin, 80

Rodovia Br 277

Rodovia Br 277 - Posto Três Fronteiras

Avenida Olímpio Rafagnin 2371 - Muffato Plaza Hotel

Avenida Olímpio Rafagnin 2260 - Rafain Palace Hotel & Convention

Avenida Olímpio Rafagnin

Avenida Olímpio Rafagnin

Rodovia Br 277

Rodovia Br 277

Avenida Paraná 2011

Avenida Paraná 3199 - Inss

Avenida Paraná 792 - Receita Federal

Avenida Paraná 810

Avenida Paraná - Colégio Barão Do Rio Branco

Avenida Paraná

Avenida Paraná, 1610

Avenida República Argentina, 1500

Avenida República Argentina, 1028

Travessa Luís Gama 34 - Parada Metropolitana

Sentido: Centro → Cohab

57 pontos

[VER OS HORÁRIOS DA LINHA](#)

Travessa Luís Gama 34 - Parada Metropolitana

Avenida Juscelino Kubitscheck 673 - Loja Gaúcha

Avenida Juscelino Kubitscheck 19

Avenida Juscelino Kubitscheck - Feirinha Da Jk

Horários da linha de ônibus 400 FOZ DO IGUAÇU (CENTRO) / SANTA TEREZINHA DE ITAIPU (COHAB)

Tabela de horários sentido Centro → Cohab

Domingo 07:00 - 21:15

Segunda-feira 06:00 - 23:20

Terça-feira 06:00 - 23:20

Quarta-feira 06:00 - 23:20

Quinta-feira 06:00 - 23:20

Sexta-feira 06:00 - 23:20

Avenida Jorge Schimmelpfeng 50 - Igreja Matriz

Rua Almirante Barroso 1152 - Colégio Caesp

Rua Almirante Barroso, 1550

Rua Almirante Barroso, 1838

Rua Almirante Barroso, 2085

Avenida República Argentina, 20

Avenida Paraná - Cataratas JI Shopping

Avenida Paraná

Avenida Paraná - Colégio Barão Do Rio Branco

Avenida Paraná 810

Avenida Paraná, 2707

Rua Padre Bernardo Plate, 1610

Avenida Paraná 2011 - Polícia Federal

Rodovia Br 277 - Eadi Sul

Rodovia Br 277

Rua Sérgio Gaspareto, 510 (Marginal Br 277)

Rua Sergio Gasparetto (Marginal Br 277)

Rua Sergio Gasparetto, 900 (Marginal Br 277)

Rua Sergio Gasparetto (Marginal Br 277)

Rodovia Br 277

Rodovia Br 277 - Posto Três Fronteiras

Rodovia Br 277 - Rodofoz

Rodovia Br 277

Rodovia Br 277

Rodovia Br 277 - Km 718

Rodovia Br 277 - Km 716

Rodovia Br 277

Rodovia Br 277 - Balança

Rodovia Br 277 - Polícia Rodoviária Federal

Rodovia Br 277

Rodovia Br 277

Rodovia Br 277

Avenida Adolfo Lolato, 3986

Sábado

06:00 - 22:00


Informações da linha de ônibus 400 FOZ DO IGUAÇU (CENTRO) / SANTA TEREZINHA DE ITAIPU (COHAB)

Sentido: Centro → Cohab

Paradas: 57

Duração da viagem: 55 min

Resumo da linha:

 [Mapa da linha 400 FOZ DO IGUAÇU \(CENTRO\) / SANTA TEREZINHA DE ITAIPU \(COHAB\) de ônibus](#)

Avenida Adolfo Lolato, 2750

Avenida Adolfo Lolato, 1884

Avenida Adolfo Lolato, 1662

Avenida Adolfo Lolato, 1716

Avenida Adolfo Lolato, 1340

Rua Dos Bandeirantes, 1371

Rua Dos Bandeirantes, 364 - Rodoviária Santa Terezinha

Rua Dos Bandeirantes, 653

Avenida Dos Estados, 1600

Rua João Xxiii, 779

Rua João Xxiii, 531

Rua João XXIII

Rua João XXIII

Rua Afonso Bendo

Rua Natal Manente, 1550

Rua Natal Manente, 1190

Rua Ângelo Pedro Dotto, 1150

Rua Ulisses Guimaraes, 660

Rua Ulisses Guimarães, 940

Rua Ulisses Guimarães, 680 - Cohab

Sentido: Centro → Cohab (Via Planalto)

58 pontos

[VER OS HORÁRIOS DA LINHA](#)

Travessa Luís Gama 34 - Parada Metropolitana

Avenida Juscelino Kubitscheck 673 - Loja Gaúcha

Avenida Juscelino Kubitscheck 19

Avenida Juscelino Kubitscheck - Feirinha Da Jk

Avenida Jorge Schimmelpfeng 50 - Igreja Matriz

Rua Almirante Barroso 1152 - Colégio Caesp

Rua Almirante Barroso, 1550

Rua Almirante Barroso, 1838

Horários da linha de ônibus 400 FOZ DO IGUAÇU (CENTRO) / SANTA TEREZINHA DE ITAIPU (COHAB)

Tabela de horários sentido Centro → Cohab (Via Planalto)

Domingo	Fora de Operação
Segunda-feira	18:00
Terça-feira	18:00
Quarta-feira	18:00
Quinta-feira	18:00
Sexta-feira	18:00
Sábado	Fora de Operação

Rua Almirante Barroso, 2085

Avenida República Argentina, 20

Avenida Paraná - Cataratas JI Shopping

Avenida Paraná

Avenida Paraná - Colégio Barão Do Rio Branco

Avenida Paraná 810

Avenida Paraná, 2707

Rua Padre Bernardo Plate, 1610

Avenida Paraná 2011 - Polícia Federal

Rodovia Br 277 - Eadi Sul

Rodovia Br 277

Rua Sérgio Gaspareto, 510 (Marginal Br 277)

Rua Sergio Gasparetto (Marginal Br 277)

Rua Sergio Gasparetto (Marginal Br 277)

Rodovia Br 277

Rodovia Br 277 - Posto Três Fronteiras

Rodovia Br 277 - Rodofoz

Rodovia Br 277

Rodovia Br 277

Rodovia Br 277 - Km 718

Rodovia Br 277 - Km 716

Rodovia Br 277

Rodovia Br 277 - Balança

Rodovia Br 277 - Polícia Rodoviária Federal

Rodovia Br 277

Rodovia Br 277

Rodovia Br 277

Avenida Adolfo Lolato, 3986

Avenida Adolfo Lolato, 3115

Avenida Adolfo Lolato, 2750

Avenida Adolfo Lolato, 1884

Avenida Adolfo Lolato, 1662

Avenida Adolfo Lolato, 1716

Informações da linha de ônibus 400 FOZ DO IGUAÇU (CENTRO) / SANTA TEREZINHA DE ITAIPU (COHAB)

Sentido: Centro → Cohab (Via Planalto)

Paradas: 58

Duração da viagem: 55 min

Resumo da linha:

 [Mapa da linha 400 FOZ DO IGUAÇU \(CENTRO\) / SANTA TEREZINHA DE ITAIPU \(COHAB\) de ônibus](#)

Avenida Adolfo Lolato, 1340

Rua Dos Bandeirantes, 1371

Rua Dos Bandeirantes, 364 - Rodoviária Santa Terezinha

Rua Dos Bandeirantes, 653

Avenida Dos Estados, 1600

Rua João Xxiii, 779

Rua João Xxiii, 531

Rua João XXIII

Rua David Valiat

Rua João XXIII

Rua Afonso Bendo

Rua Natal Manente, 1550

Rua Natal Manente, 1190

Rua Ângelo Pedro Dotto, 1150

Rua Ulisses Guimaraes, 660

Rua Ulisses Guimarães, 940

Rua Ulisses Guimarães, 680 - Cohab

Sentido: Centro → Cohab (Via Ponte)

69 pontos

[VER OS HORÁRIOS DA LINHA](#)

Travessa Luís Gama 34 - Parada Metropolitana

Avenida Juscelino Kubitscheck 673 - Loja Gaúcha

Avenida Juscelino Kubitscheck 19

Avenida Juscelino Kubitscheck - Feirinha Da Jk

Avenida Jorge Schimmelpfeng 50 - Igreja Matriz

Rua Almirante Barroso 1152 - Colégio Caesp

Rua Almirante Barroso, 1550

Rua Almirante Barroso, 1838

Rua Almirante Barroso, 2085

Avenida República Argentina, 20

Avenida Paraná - Cataratas JI Shopping

Horários da linha de ônibus 400 FOZ DO IGUAÇU (CENTRO) / SANTA TEREZINHA DE ITAIPU (COHAB)

Tabela de horários sentido Centro → Cohab (Via Ponte)

Domingo	Fora de Operação
Segunda-feira	11:50 - 17:50
Terça-feira	11:50 - 17:50
Quarta-feira	11:50 - 17:50
Quinta-feira	11:50 - 17:50
Sexta-feira	11:50 - 17:50
Sábado	Fora de Operação

Informações da linha de ônibus 400 FOZ DO IGUAÇU (CENTRO) / SANTA TEREZINHA DE ITAIPU (COHAB)

Sentido: Centro → Cohab (Via Ponte)

Paradas: 69

Duração da viagem: 82 min

Resumo da linha:

 [Mapa da linha 400 FOZ DO IGUAÇU \(CENTRO\) / SANTA TEREZINHA DE ITAIPU \(COHAB\) de ônibus](#)

Avenida Paraná

Avenida Paraná - Colégio Barão Do Rio Branco

Avenida Paraná 810

Avenida Paraná, 2707

Rua Padre Bernardo Plate, 1610

Avenida Carlos Gomes, 987

Avenida Carlos Gomes, 607

Rua Cassiano Ricardo 760 - Terminal Ponte

Rodovia Br 277 - Ponte Da Amizade

Rua Santo Rafagnin, 786

Rua Santo Rafagnin, 970

Avenida Juscelino Kubitscheck, 4297

Avenida José Maria De Brito, 866

Avenida José Maria De Brito, 1146

Avenida José Maria De Brito, 1448

Avenida José Maria De Brito, 1815

Rodovia Br 277 - Eadi Sul

Rodovia Br 277

Rua Sérgio Gaspareto (Marginal Br 277)

Rua Sérgio Gaspareto, 510 (Marginal Br 277)

Rua Sergio Gasparetto (Marginal Br 277)

Rua Sergio Gasparetto, 900 (Marginal Br 277)

Rua Sergio Gasparetto (Marginal Br 277)

Rodovia Br 277

Rodovia Br 277 - Posto Três Fronteiras

Rodovia Br 277 - Rodofoz

Rodovia Br 277

Rodovia Br 277

Rodovia Br 277 - Km 718

Rodovia Br 277 - Km 716

Rodovia Br 277

Rodovia Br 277 - Balança

Rodovia Br 277 - Polícia Rodoviária Federal

Rodovia Br 277

Rodovia Br 277

Rodovia Br 277

Avenida Adolfo Lolato, 3986

Avenida Adolfo Lolato, 3115

Avenida Adolfo Lolato, 2750

Avenida Adolfo Lolato, 1884

Avenida Adolfo Lolato, 1662

Avenida Adolfo Lolato, 1716

Avenida Adolfo Lolato, 1340

Rua Dos Bandeirantes, 1371

Rua Dos Bandeirantes, 364 - Rodoviária Santa Terezinha

Rua Dos Bandeirantes, 653

Avenida Dos Estados, 1600

Rua João Xxiii, 779

Rua João Xxiii, 531

Rua João XXIII

Rua João XXIII

Rua Afonso Bendo

Rua Natal Manente, 1550

Rua Natal Manente, 1190

Rua Ângelo Pedro Dotto, 1150

Rua Ulisses Guimaraes, 660

Rua Ulisses Guimarães, 940

Rua Ulisses Guimarães, 680 - Cohab

Sentido: Centro → Parque Estados

58 pontos

[VER OS HORÁRIOS DA LINHA](#)

Travessa Luís Gama 34 - Parada Metropolitana

Avenida Juscelino Kubitscheck 673 - Loja Gaúcha

Avenida Juscelino Kubitscheck 19

Horários da linha de ônibus 400 FOZ DO IGUAÇU (CENTRO) / SANTA TEREZINHA DE ITAIPU (COHAB)

Tabela de horários sentido Centro → Parque Estados

Domingo	Fora de Operação
Segunda-feira	07:30 - 19:00
Terça-feira	07:30 - 19:00

Avenida Juscelino Kubitscheck - Feirinha Da JK

Avenida Jorge Schimmelpfeng 50 - Igreja Matriz

Rua Almirante Barroso 1152 - Colégio Caesp

Rua Almirante Barroso, 1550

Rua Almirante Barroso, 1838

Rua Almirante Barroso, 2085

Avenida República Argentina, 20

Avenida Paraná - Cataratas JI Shopping

Avenida Paraná

Avenida Paraná - Colégio Barão Do Rio Branco

Avenida Paraná 810

Avenida Paraná, 2707

Rua Padre Bernardo Plate, 1610

Avenida Paraná 2011 - Polícia Federal

Rodovia Br 277 - Eadi Sul

Rodovia Br 277

Rua Sérgio Gaspareto, 510 (Marginal Br 277)

Rua Sergio Gasparetto (Marginal Br 277)

Rua Sergio Gasparetto, 900 (Marginal Br 277)

Rua Sergio Gasparetto (Marginal Br 277)

Rodovia Br 277

Rodovia Br 277 - Posto Três Fronteiras

Rodovia Br 277 - Rodofoz

Rodovia Br 277

Rodovia Br 277

Rodovia Br 277 - Km 718

Rodovia Br 277 - Km 716

Rodovia Br 277

Rodovia Br 277 - Balança

Rodovia Br 277 - Polícia Rodoviária Federal

Rodovia Br 277

Rodovia Br 277

Rodovia Br 277

Quarta-feira

07:30 - 19:00

Quinta-feira

07:30 - 19:00

Sexta-feira

07:30 - 19:00

Sábado

07:30 - 19:00

Informações da linha de ônibus 400 FOZ DO IGUAÇU (CENTRO) / SANTA TEREZINHA DE ITAIPU (COHAB)

Sentido: Centro → Parque Estados

Paradas: 58

Duração da viagem: 55 min

Resumo da linha:

 [Mapa da linha 400 FOZ DO IGUAÇU \(CENTRO\) / SANTA TEREZINHA DE ITAIPU \(COHAB\) de ônibus](#)

Avenida Adolfo Lolato, 3986

Avenida Adolfo Lolato, 3115

Avenida Das Orquídeas, 92

Avenida Das Orquídeas, 437

Avenida Das Orquídeas

Avenida Das Orquídeas

Avenida Das Rosas, 2726

Avenida Das Rosas, 2401

Avenida Dos Estados, 2238

Avenida Dos Estados, 1600

Rua Dos Bandeirantes, 653

Rua Dos Bandeirantes 364 - Rodoviária Santa Terezinha De Itaipu

Rua Dos Bandeirantes, 1371

Avenida Adolfo Lolato, 1340

Rua 03 De Maio, 1583

Rua Goiás, 40

Rua Goiás, 390

Rua Rio De Janeiro, 1485

Rua Rio De Janeiro, 1700

Rua Rio De Janeiro, 846

Rua Alagoas, 452

Rua Alagoas, 829 - Parque Dos Estados

Sentido: Cohab - Horário De Saída Do Centro

57 pontos

[VER OS HORÁRIOS DA LINHA](#)

Travessa Luís Gama 34 - Parada Metropolitana

Avenida Juscelino Kubitscheck 673 - Loja Gaúcha

Avenida Juscelino Kubitscheck 19

Avenida Juscelino Kubitscheck - Feirinha Da JK

Avenida Jorge Schimmelpfeng 50 - Igreja Matriz

Rua Almirante Barroso 1152 - Colégio Caesp

Horários da linha de ônibus 400 FOZ DO IGUAÇU (CENTRO) / SANTA TEREZINHA DE ITAIPU (COHAB)

Tabela de horários sentido Cohab - Horário De Saída Do Centro

Domingo	00:20 - 21:15
Segunda-feira	00:20 - 22:00
Terça-feira	05:20 - 23:00
Quarta-feira	05:20 - 23:00
Quinta-feira	05:20 - 23:00
Sexta-feira	05:20 - 23:00
Sábado	05:20 - 23:00

Rua Almirante Barroso, 1550

Rua Almirante Barroso, 1838

Rua Almirante Barroso, 2085

Avenida República Argentina, 20

Avenida Paraná - Cataratas JI Shopping

Avenida Paraná

Avenida Paraná - Colégio Barão Do Rio Branco

Avenida Paraná 810

Avenida Paraná, 2707

Rua Padre Bernardo Plate, 1610

Avenida Paraná 2011 - Polícia Federal

Rodovia Br 277 - Eadi Sul

Rodovia Br 277

Rua Sergio Gasparetto (Marginal Br 277)

Rua Sergio Gasparetto, 900 (Marginal Br 277)

Rua Sergio Gasparetto (Marginal Br 277)

Rodovia Br 277

Rodovia Br 277 - Posto Três Fronteiras

Rodovia Br 277 - Rodofoz

Rus Sergio Gasparetto (Marginal Br 277)

Rodovia Br 277

Rodovia Br 277

Rodovia Br 277 - Km 718

Rodovia Br 277 - Km 716

Rodovia Br 277

Rodovia Br 277 - Balança

Rodovia Br 277 - Polícia Rodoviária Federal

Rodovia Br 277

Rodovia Br 277

Rodovia Br 277

Avenida Adolfo Lolato, 3115

Avenida Adolfo Lolato, 2750

Avenida Adolfo Lolato, 1884


Informações da linha de ônibus 400 FOZ DO IGUAÇU (CENTRO) / SANTA TEREZINHA DE ITAIPU (COHAB)

Sentido: Cohab - Horário De Saída Do Centro

Paradas: 57

Duração da viagem: 70 min

Resumo da linha:

 [Mapa da linha 400 FOZ DO IGUAÇU \(CENTRO\) / SANTA TEREZINHA DE ITAIPU \(COHAB\) de ônibus](#)

Avenida Adolfo Lolato, 1662

Avenida Adolfo Lolato, 1716

Avenida Adolfo Lolato, 1340

Rua Dos Bandeirantes, 1371

Rua Dos Bandeirantes, 364 - Rodoviária Santa Terezinha

Rua Dos Bandeirantes, 653

Avenida Dos Estados, 1600

Rua João Xxiii, 779

Rua João Xxiii, 531

Rua João XXIII

Rua João XXIII

Rua Afonso Bendo

Rua Natal Manente, 1550

Rua Natal Manente, 1190

Rua Ângelo Pedro Dotto, 1150

Rua Ulisses Guimaraes, 660

Rua Ulisses Guimarães, 940

Rua Ulisses Guimarães, 680 - Cohab

Sentido: Cohab → Centro

52 pontos

[VER OS HORÁRIOS DA LINHA](#)

Rua Ulisses Guimarães, 679 - Cohab

Rua Ulisses Guimarães, 940

Rua Ulisses Guimaraes, 660

Rua Ângelo Pedro Dotto, 1150

Rua Natal Manente, 1190

Rua Natal Manente, 1550

Rua Afonso Bendo

Rua João XXIII

Rua João XXIII

Rua João Xxiii, 973

Rua João Xxiii, 780

Horários da linha de ônibus 400 FOZ DO IGUAÇU (CENTRO) / SANTA TEREZINHA DE ITAIPU (COHAB)

Tabela de horários sentido Cohab → Centro

Domingo	06:00 - 20:00
Segunda-feira	06:00 - 22:50
Terça-feira	06:00 - 22:50
Quarta-feira	06:00 - 22:50
Quinta-feira	06:00 - 22:50
Sexta-feira	06:00 - 22:50
Sábado	06:00 - 21:00

Informações da linha de ônibus 400 FOZ DO IGUAÇU (CENTRO) / SANTA TEREZINHA DE ITAIPU (COHAB)

Sentido: Cohab → Centro

Avenida Dos Estados, 1600

Rua Dos Bandeirantes, 653

Rua Dos Bandeirantes 364 - Rodoviária Santa Terezinha De Itaipu

Rua Dos Bandeirantes, 1371

Avenida Adolfo Lolato, 1340

Avenida Adolfo Lolato, 1716

Avenida Adolfo Lolato, 1662

Avenida Adolfo Lolato, 1884

Avenida Adolfo Lolato, 2750

Avenida Adolfo Lolato, 3116

Avenida Adolfo Lolato, 3568

Rodovia Br 277

Rodovia Br 277

Rodovia Br 277

Rodovia Br 277 - Polícia Rodoviária Federal

Rodovia Br 277 - Vila Vitorassi

Rodovia Br 277

Rodovia Br 277 - Km 716

Rodovia Br 277 - Km 718

Rodovia Br 277

Rodovia Br 277

Rodovia Br 277

Rodovia Br 277 - Posto Três Fronteiras

Rodovia Br 277

Avenida Olímpio Rafagnin 2371 - Muffato Plaza Hotel

Avenida Olímpio Rafagnin 2260 - Rafain Palace Hotel & Convention

Avenida Olímpio Rafagnin

Avenida Olímpio Rafagnin

Rodovia Br 277


Rodovia Br 277

Rodovia Br 277

Paradas: 52

Duração da viagem: 55 min

Resumo da linha:

 [Mapa da linha 400 FOZ DO IGUAÇU \(CENTRO\) / SANTA TEREZINHA DE ITAIPU \(COHAB\) de ônibus](#)

Avenida Paraná 2011

Avenida Paraná 3199 - Inss

Avenida Paraná 792 - Receita Federal

Avenida Paraná 810

Avenida Paraná - Colégio Barão Do Rio Branco

Avenida Paraná

Avenida Paraná, 1610

Avenida República Argentina, 1500

Avenida República Argentina, 1028

Travessa Luís Gama 34 - Parada Metropolitana

Sentido: Cohab → Centro (Via Planalto)

53 pontos

[VER OS HORÁRIOS DA LINHA](#)

Rua Ulisses Guimarães, 679 - Cohab

Rua Ulisses Guimarães, 940

Rua Ulisses Guimaraes, 660

Rua Ângelo Pedro Dotto, 1150

Rua Natal Manente, 1190

Rua Natal Manente, 1550

Rua Afonso Bendo

Rua João XXIII

Rua David Valiat

Rua João XXIII

Rua João Xxiii, 973

Rua João Xxiii, 780

Avenida Dos Estados, 1600

Rua Dos Bandeirantes, 653

Rua Dos Bandeirantes 364 - Rodoviária Santa Terezinha De Itaipu

Rua Dos Bandeirantes, 1371

Avenida Adolfo Lolato, 1340

Avenida Adolfo Lolato, 1716

Avenida Adolfo Lolato, 1662

Horários da linha de ônibus 400 FOZ DO IGUAÇU (CENTRO) / SANTA TEREZINHA DE ITAIPU (COHAB)

Tabela de horários sentido Cohab → Centro (Via Planalto)

Domingo	Fora de Operação
Segunda-feira	06:00 - 07:00
Terça-feira	06:00 - 07:00
Quarta-feira	06:00 - 07:00
Quinta-feira	06:00 - 07:00
Sexta-feira	06:00 - 07:00
Sábado	Fora de Operação

Informações da linha de ônibus 400 FOZ DO IGUAÇU (CENTRO) / SANTA TEREZINHA DE ITAIPU (COHAB)

Sentido: Cohab → Centro (Via Planalto)

Paradas: 53

Duração da viagem: 55 min

Resumo da linha:

[Mapa da linha 400 FOZ DO IGUAÇU \(CENTRO\) / SANTA TEREZINHA DE ITAIPU \(COHAB\) de ônibus](#)

Avenida Adolfo Lolato, 1884

Avenida Adolfo Lolato, 2750

Avenida Adolfo Lolato, 3116

Avenida Adolfo Lolato, 3568

Rodovia Br 277

Rodovia Br 277

Rodovia Br 277

Rodovia Br 277 - Polícia Rodoviária Federal

Rodovia Br 277 - Vila Vitorassi

Rodovia Br 277

Rodovia Br 277 - Km 716

Rodovia Br 277 - Km 718

Rodovia Br 277

Rodovia Br 277

Rodovia Br 277

Avenida Olímpio Rafagnin

Avenida Olímpio Rafagnin, 2635

Avenida Olímpio Rafagnin 2371 - Muffato Plaza Hotel

Avenida Olímpio Rafagnin 2260 - Rafain Palace Hotel & Convention

Avenida Olímpio Rafagnin

Avenida Olímpio Rafagnin

Rodovia Br 277

Rodovia Br 277

Rodovia Br 277

Avenida Paraná 2011

Avenida Paraná 3199 - Inss

Avenida Paraná 792 - Receita Federal

Avenida Paraná 810

Avenida Paraná - Colégio Barão Do Rio Branco

Avenida Paraná

Avenida Paraná, 1610

Avenida República Argentina, 1500

Avenida República Argentina, 1028

Travessa Luís Gama 34 - Parada Metropolitana

Sentido: Cohab → Foz Do Iguaçu (Ponte)

50 pontos

[VER OS HORÁRIOS DA LINHA](#)

Rua Ulisses Guimarães, 679 - Cohab

Rua Ulisses Guimarães, 940

Rua Ulisses Guimaraes, 660

Rua Ângelo Pedro Dotto, 1150

Rua Natal Manente, 1190

Rua Natal Manente, 1550

Rua Afonso Bendo

Rua João XXIII

Rua João XXIII

Rua João Xxiii, 973

Rua João Xxiii, 780

Avenida Dos Estados, 1600

Rua Dos Bandeirantes, 653

Rua Dos Bandeirantes 364 - Rodoviária Santa Terezinha De Itaipu

Rua Dos Bandeirantes, 1371

Avenida Adolfo Lolato, 1340

Avenida Adolfo Lolato, 1716

Avenida Adolfo Lolato, 1662

Avenida Adolfo Lolato, 1884

Avenida Adolfo Lolato, 2750

Avenida Adolfo Lolato, 3116

Avenida Adolfo Lolato, 3568

Rodovia Br 277

Rodovia Br 277

Rodovia Br 277

Rodovia Br 277 - Polícia Rodoviária Federal

Horários da linha de ônibus 400 FOZ DO IGUAÇU (CENTRO) / SANTA TEREZINHA DE ITAIPU (COHAB)

Tabela de horários sentido Cohab → Foz Do Iguaçu (Ponte)

Domingo	Fora de Operação
Segunda-feira	06:00 - 13:20
Terça-feira	06:00 - 13:20
Quarta-feira	06:00 - 13:20
Quinta-feira	06:00 - 13:20
Sexta-feira	06:00 - 13:20
Sábado	06:00 - 13:20

Informações da linha de ônibus 400 FOZ DO IGUAÇU (CENTRO) / SANTA TEREZINHA DE ITAIPU (COHAB)

Sentido: Cohab → Foz Do Iguaçu (Ponte)

Paradas: 50

Duração da viagem: 55 min

Resumo da linha:

 [Mapa da linha 400 FOZ DO IGUAÇU \(CENTRO\) / SANTA TEREZINHA DE ITAIPU \(COHAB\) de ônibus](#)

Rodovia Br 277 - Vila Vitorassi

Rodovia Br 277

Rodovia Br 277 - Km 716

Rodovia Br 277 - Km 718

Rodovia Br 277

Rodovia Br 277

Rodovia Br 277

Rodovia Br 277 - Posto Três Fronteiras

Rodovia Br 277

Avenida Olímpio Rafagnin 2371 - Muffato Plaza Hotel

Avenida Olímpio Rafagnin 2260 - Rafain Palace Hotel & Convention

Avenida Olímpio Rafagnin

Avenida Olímpio Rafagnin

Rodovia Br 277

Rodovia Br 277

Rodovia Br 277

Avenida Paraná 2011

Avenida José Maria De Brito, 1763

Avenida José Maria De Brito, 1474

Avenida José Maria De Brito, 1146

Avenida José Maria De Brito, 935

Avenida Carlos Gomes, 987

Avenida Carlos Gomes, 607

Rua Cassiano Ricardo 760 - Terminal Ponte

Sentido: Foz Do Iguaçu (Ponte) → Cohab

53 pontos

[VER OS HORÁRIOS DA LINHA](#)

Rua Cassiano Ricardo 760 - Terminal Ponte

Rodovia Br 277 - Ponte Da Amizade

Rua Santo Rafagnin, 786

Rua Santo Rafagnin, 970

Horários da linha de ônibus 400 FOZ DO IGUAÇU (CENTRO) / SANTA TEREZINHA DE ITAIPU (COHAB)

Tabela de horários sentido Foz Do Iguaçu (Ponte) → Cohab

Domingo	Fora de Operação
Segunda-feira	12:10 - 18:20
Terça-feira	12:10 - 18:20
Quarta-feira	12:10 - 18:20

Avenida Juscelino Kubitscheck, 4297

Avenida Juscelino Kubitscheck, 3903

Avenida José Maria De Brito, 866

Avenida José Maria De Brito, 1146

Avenida José Maria De Brito, 1448

Avenida José Maria De Brito, 1815

Avenida Paraná 2011 - Polícia Federal

Rodovia Br 277 - Eadi Sul

Rodovia Br 277

Rua Sérgio Gaspareto (Marginal Br 277)

Rua Sérgio Gaspareto, 510 (Marginal Br 277)

Rua Sergio Gasparetto (Marginal Br 277)

Rua Sergio Gasparetto, 900 (Marginal Br 277)

Rua Sergio Gasparetto (Marginal Br 277)

Rodovia Br 277

Rodovia Br 277 - Posto Três Fronteiras

Rodovia Br 277 - Rodofoz

Rodovia Br 277

Rodovia Br 277

Rodovia Br 277 - Km 718

Rodovia Br 277 - Km 716

Rodovia Br 277

Rodovia Br 277 - Balança

Rodovia Br 277 - Polícia Rodoviária Federal

Rodovia Br 277

Rodovia Br 277

Rodovia Br 277

Avenida Adolfo Lolato, 3986

Avenida Adolfo Lolato, 3115

Avenida Adolfo Lolato, 2750

Avenida Adolfo Lolato, 1884

Avenida Adolfo Lolato, 1662

Avenida Adolfo Lolato, 1716

Quinta-feira

12:10 - 18:20

Sexta-feira

12:10 - 18:20

Sábado

12:10 - 14:10

Informações da linha de ônibus 400 FOZ DO IGUAÇU (CENTRO) / SANTA TEREZINHA DE ITAIPU (COHAB)

Sentido: Foz Do Iguaçu (Ponte) → Cohab

Paradas: 53

Duração da viagem: 55 min

Resumo da linha:

 [Mapa da linha 400 FOZ DO IGUAÇU \(CENTRO\) / SANTA TEREZINHA DE ITAIPU \(COHAB\) de ônibus](#)

Avenida Adolfo Lolato, 1340

Rua Dos Bandeirantes, 1371

Rua Dos Bandeirantes, 364 - Rodoviária Santa Terezinha

Rua Dos Bandeirantes, 653

Avenida Dos Estados, 1600

Rua João Xxiii, 779

Rua João Xxiii, 531

Rua João XXIII

Rua João XXIII

Rua Afonso Bendo

Rua Natal Manente, 1550

Rua Natal Manente, 1190

Rua Ângelo Pedro Dotto, 1150

Rua Ulisses Guimaraes, 660

Rua Ulisses Guimarães, 940

Rua Ulisses Guimarães, 680 - Cohab

Sentido: Parque Estados → Centro

52 pontos

[VER OS HORÁRIOS DA LINHA](#)

Rua Alagoas, 829 - Parque Dos Estados

Rua Alagoas, 491

Rua Rio De Janeiro, 845

Rua Rio De Janeiro, 1700

Rua Rio De Janeiro, 423

Rua Goiás, 390

Rua Goiás, 40

Rua 03 De Maio, 1583

Avenida Adolfo Lolato, 1340

Rua Dos Bandeirantes, 1371

Rua Dos Bandeirantes, 364 - Rodoviária Santa Terezinha

Rua Dos Bandeirantes, 653

Horários da linha de ônibus 400 FOZ DO IGUAÇU (CENTRO) / SANTA TEREZINHA DE ITAIPU (COHAB)

Tabela de horários sentido Parque Estados → Centro

Domingo	Fora de Operação
Segunda-feira	06:30 - 17:00
Terça-feira	06:30 - 17:00
Quarta-feira	06:30 - 17:00
Quinta-feira	06:30 - 17:00
Sexta-feira	06:30 - 17:00
Sábado	06:30 - 17:00

Informações da linha de ônibus 400 FOZ DO IGUAÇU (CENTRO) / SANTA TEREZINHA DE ITAIPU (COHAB)

Sentido: Parque Estados → Centro

Paradas: 52

Duração da viagem: 78 min

Resumo da linha:

Avenida Dos Estados, 1600

Avenida Dos Estados, 2238

Avenida Das Rosas, 2401

Avenida Das Rosas, 2726

Avenida Das Orquídeas

Avenida Das Orquídeas

Avenida Das Orquídeas, 437

Avenida Das Orquídeas, 91

Avenida Adolfo Lolato, 3116

Avenida Adolfo Lolato, 3568

Rodovia Br 277

Rodovia Br 277

Rodovia Br 277

Rodovia Br 277 - Polícia Rodoviária Federal

Rodovia Br 277 - Vila Vitorassi

Rodovia Br 277

Rodovia Br 277 - Km 716

Rodovia Br 277 - Km 718

Rodovia Br 277

Rodovia Br 277

Rodovia Br 277

Avenida Olímpio Rafagnin

Avenida Olímpio Rafagnin, 2635

Avenida Olímpio Rafagnin 2371 - Muffato Plaza
Hotel

Avenida Olímpio Rafagnin 2260 - Rafain Palace
Hotel & Convention

Avenida Olímpio Rafagnin

Avenida Olímpio Rafagnin


Rodovia Br 277

Rodovia Br 277

Rodovia Br 277

Avenida Paraná 2011

Avenida Paraná 3199 - Inss

 [Mapa da linha 400 FOZ DO IGUAÇU \(CENTRO\) / SANTA TEREZINHA DE ITAIPU \(COHAB\) de ônibus](#)

Avenida Paraná 792 - Receita Federal

Avenida Paraná 810

Avenida Paraná - Colégio Barão Do Rio Branco

Avenida Paraná

Avenida Paraná, 1610

Avenida República Argentina, 1500

Avenida República Argentina, 1028

Travessa Luís Gama 34 - Parada Metropolitana

Sentido: Parque Estados → Centro (Via Cohab)

62 pontos

[VER OS HORÁRIOS DA LINHA](#)

Rua Alagoas, 829 - Parque Dos Estados

Rua Alagoas, 491

Rua Rio De Janeiro, 845

Rua Rio De Janeiro, 1700

Rua Rio De Janeiro, 423

Rua Goiás, 390

Rua Goiás, 40

Rua 03 De Maio, 1583

Avenida Adolfo Lolato, 1340

Rua Dos Bandeirantes, 1371

Rua Dos Bandeirantes, 364 - Rodoviária Santa Terezinha

Rua Dos Bandeirantes, 653

Rua Ulisses Guimarães, 679 - Cohab

Rua Ulisses Guimarães, 940

Rua Ulisses Guimaraes, 660

Rua Ângelo Pedro Dotto, 1150

Rua Natal Manente, 1190

Rua Natal Manente, 1550

Rua Afonso Bendo

Rua João XXIII

Rua João XXIII

Horários da linha de ônibus 400 FOZ DO IGUAÇU (CENTRO) / SANTA TEREZINHA DE ITAIPU (COHAB)

Tabela de horários sentido Parque Estados → Centro (Via Cohab)

Domingo	04:50
Segunda-feira	04:50
Terça-feira	04:50
Quarta-feira	04:50
Quinta-feira	04:50
Sexta-feira	04:50
Sábado	04:50

Informações da linha de ônibus 400 FOZ DO IGUAÇU (CENTRO) / SANTA TEREZINHA DE ITAIPU (COHAB)

Sentido: Parque Estados → Centro (Via Cohab)

Paradas: 62

Duração da viagem: 60 min

Resumo da linha:

[Mapa da linha 400 FOZ DO IGUAÇU \(CENTRO\) / SANTA TEREZINHA DE ITAIPU \(COHAB\) de ônibus](#)

Rua João Xxiii, 973

Rua João Xxiii, 780

Avenida Dos Estados, 2238

Avenida Das Rosas, 2401

Avenida Das Rosas, 2726

Avenida Das Orquídeas

Avenida Das Orquídeas

Avenida Das Orquídeas, 437

Avenida Das Orquídeas, 91

Avenida Adolfo Lolato, 3116

Avenida Adolfo Lolato, 3568

Rodovia Br 277

Rodovia Br 277

Rodovia Br 277

Rodovia Br 277 - Polícia Rodoviária Federal

Rodovia Br 277 - Vila Vitorassi

Rodovia Br 277

Rodovia Br 277 - Km 716

Rodovia Br 277 - Km 718

Rodovia Br 277

Rodovia Br 277

Rodovia Br 277

Avenida Olímpio Rafagnin

Avenida Olímpio Rafagnin, 2635

Avenida Olímpio Rafagnin 2371 - Muffato Plaza
Hotel

Avenida Olímpio Rafagnin 2260 - Rafain Palace
Hotel & Convention

Avenida Olímpio Rafagnin

Avenida Olímpio Rafagnin

Rodovia Br 277

Rodovia Br 277

Rodovia Br 277

Avenida Paraná 2011

Avenida Paraná 3199 - Inss

Avenida Paraná 792 - Receita Federal

Avenida Paraná 810

Avenida Paraná - Colégio Barão Do Rio Branco

Avenida Paraná

Avenida Paraná, 1610

Avenida República Argentina, 1500

Avenida República Argentina, 1028

Travessa Luís Gama 34 - Parada Metropolitana

Sentido: Parque Estados → Foz Do Iguaçu (Ponte)

47 pontos

[VER OS HORÁRIOS DA LINHA](#)

Rua Alagoas, 829 - Parque Dos Estados

Rua Alagoas, 491

Rua Rio De Janeiro, 845

Rua Rio De Janeiro, 1700

Rua Rio De Janeiro, 423

Rua Goiás, 390

Rua Goiás, 40

Avenida Adolfo Lolato, 1340

Rua Dos Bandeirantes, 1371

Rua Dos Bandeirantes, 364 - Rodoviária Santa Terezinha

Rua Dos Bandeirantes, 653

Avenida Dos Estados, 1600

Avenida Dos Estados, 2238

Avenida Das Rosas, 2401

Avenida Das Rosas, 2726

Avenida Das Orquídeas, 437

Avenida Das Orquídeas, 91

Avenida Adolfo Lolato, 3116

Horários da linha de ônibus 400 FOZ DO IGUAÇU (CENTRO) / SANTA TEREZINHA DE ITAIPU (COHAB)

Tabela de horários sentido Parque Estados → Foz Do Iguaçu (Ponte)

Domingo	Fora de Operação
Segunda-feira	06:45 - 08:00
Terça-feira	06:45 - 08:00
Quarta-feira	06:45 - 08:00
Quinta-feira	06:45 - 08:00
Sexta-feira	06:45 - 08:00
Sábado	06:45 - 08:00

Informações da linha de ônibus 400 FOZ DO IGUAÇU (CENTRO) / SANTA TEREZINHA DE ITAIPU (COHAB)

Sentido: Parque Estados → Foz Do Iguaçu (Ponte)

Paradas: 47

Duração da viagem: 55 min

Resumo da linha:

[Mapa da linha 400 FOZ DO IGUAÇU \(CENTRO\) / SANTA TEREZINHA DE ITAIPU \(COHAB\) de ônibus](#)

Avenida Adolfo Lolato, 3568

Rodovia Br 277

Rodovia Br 277

Rodovia Br 277

Rodovia Br 277 - Polícia Rodoviária Federal

Rodovia Br 277 - Vila Vitorassi

Rodovia Br 277

Rodovia Br 277 - Km 716

Rodovia Br 277 - Km 718

Rodovia Br 277

Rodovia Br 277

Rodovia Br 277

Avenida Olímpio Rafagnin

Avenida Olímpio Rafagnin, 2635

Avenida Olímpio Rafagnin 2371 - Muffato Plaza
Hotel

Avenida Olímpio Rafagnin 2260 - Rafain Palace
Hotel & Convention

Avenida Olímpio Rafagnin

Avenida Olímpio Rafagnin

Rodovia Br 277

Rodovia Br 277

Rodovia Br 277

Avenida Paraná 2011

Avenida José Maria De Brito, 1763

Avenida José Maria De Brito, 1474

Avenida José Maria De Brito, 1146

Avenida José Maria De Brito, 935

Avenida Carlos Gomes, 987

Avenida Carlos Gomes, 607

Rua Cassiano Ricardo 760 - Terminal Ponte

disponíveis, no formato PDF online, no site: moovitapp.com. Use o [Moovit](#) App e viaje de transporte público por Foz do Iguaçu! Com o Moovit você poderá ver os horários em tempo real dos ônibus, trem e metrô, e receber direções passo a passo durante todo o percurso!

[Sobre o Moovit](#) · [Soluções MaaS](#) · [Países atendidos](#) · [Comunidade Mooviter](#)

© 2024 Moovit - Todos os direitos reservados

Confira os horários de chegada em tempo real!

