

772A CRIC.X FORQUILHINHA ...

Cric.X Forquilhina
Via Cidade
Alta/O.Negro

Use O App

A linha de ônibus 772A CRIC.X FORQUILHINHA VIA CIDADE ALTA/O.NEGRO | (Cric.X Forquilhina Via Cidade Alta/O.Negro) tem 2 itinerários.

(1) Criciuma X Forquilhina: 06:40 - 18:30 (2) Forquilhina X Criciuma: 05:50 - 12:50

Use o aplicativo do Moovit para encontrar a estação de ônibus da linha 772A CRIC.X FORQUILHINHA VIA CIDADE ALTA/O.NEGRO mais perto de você e descubra quando chegará a próxima linha de ônibus 772A CRIC.X FORQUILHINHA VIA CIDADE ALTA/O.NEGRO.

Sentido: Criciuma X Forquilhina

56 pontos

[VER OS HORÁRIOS DA LINHA](#)

Rodoviária Criciúma
R.Henrique Lage - 1160
R.Henrique Lage - 1420
R.Henrique Lage - 1730
R.Henrique Lage - 1910
R.Cônego Aníbal M. Di Francia - 1441
R.Cônego Aníbal M. Di Francia - 1211
R.Cônego Aníbal M. Di Francia - 1011
R.Cônego Aníbal M. Di Francia - 701
Rod.Governador Jorge Lacerda - 740
Rod.Governador Jorge Lacerda - 900
Rod.Governador Jorge Lacerda - 1100
Rod.Governador Jorge Lacerda - 1840
Rod.Governador Jorge Lacerda, 280
Rod.Governador Jorge Lacerda - 2120
Rod.Governador Jorge Lacerda - 2120
Rod.Governador Jorge Lacerda - 2900
Rod.Governador Jorge Lacerda - 3590
Rod.Governador Jorge Lacerda - 3710

Horários da linha de ônibus 772A CRIC.X FORQUILHINHA VIA CIDADE ALTA/O.NEGRO

Tabela de horários sentido Criciuma X Forquilhina

Domingo	Fora de Operação
Segunda-feira	06:40 - 18:30
Terça-feira	06:40 - 18:30
Quarta-feira	06:40 - 18:30
Quinta-feira	06:40 - 18:30
Sexta-feira	06:40 - 18:30
Sábado	11:50

Informações da linha de ônibus 772A CRIC.X FORQUILHINHA VIA CIDADE ALTA/O.NEGRO**Sentido:** Criciuma X Forquilhina**Paradas:** 56**Duração da viagem:** 58 min**Resumo da linha:**

Rod.Governador Jorge Lacerda - 3980(Iparque)

Rod.Governador Jorge Lacerda - 4420

Rod.Governador Jorge Lacerda - 4990

R.Pascoal Borsatto - 60

R.Pascoal Borsatto - 200

R.Santa Bárbara - 101

R.Santa Bárbara - 750 (Cid.Altá Unidade Saúde)

Av.Santa Barbara - 560

Av.Santa Barbara - 340

Av.Santa Barbara - 70

Av.210 - 4209(Cidade Alta Ponte Nova)

Rod.Gabriel Arns - 900

Rod.Gabriel Arns - 1220

Rod.Gabriel Arns - 1610

Rod.Gabriel Arns - 2250

Rod.Gabriel Arns - 2670

R.Manuel Bonifácio Da Silva - 580

R.Manuel Bonifácio Da Silva - 285

R.Virgílio Dassoler - 690

R.Virgílio Dassoler - 460

R.Virgílio Dassoler - 245

R.Virgílio Dassoler - 55

Rod.Gabriel Arns - 3580

Rod.Gabriel Arns - 3780

Rod.Gabriel Arns - 4120

Rod.Gabriel Arns - 4470

Rod.Gabriel Arns - 4770 (Cerâmica Solar)

Rod.Gabriel Arns - 5160

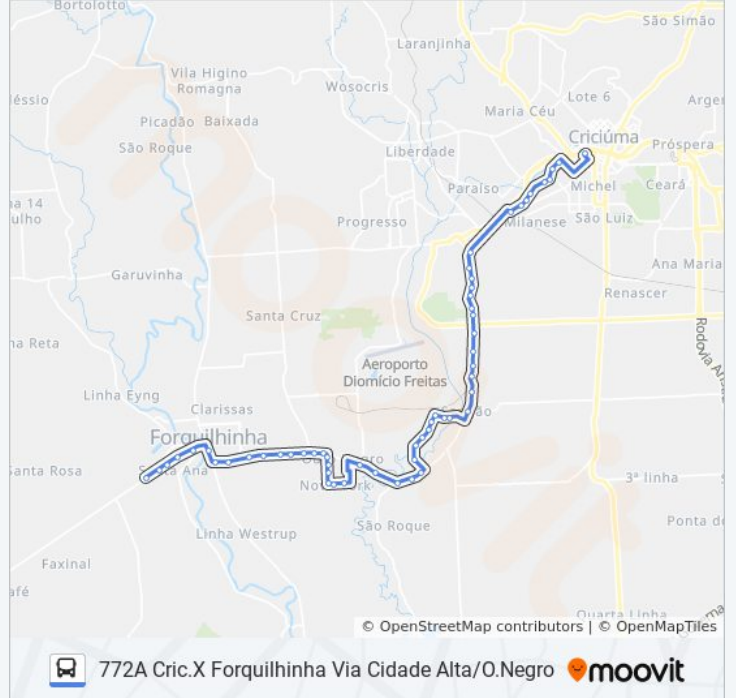
Rod.Gabriel Arns - 5560

Rod.Gabriel Arns - 6190

Rod.Gabriel Arns - 6420

Av.25 De Julho - 340

Av.Antônio Valmor Canela - 340



Av.Antônio Valmor Canela - 800

Av.Antônio Valmor Canela - 1130

Av.Antônio Valmor Canela - 1380

R.Ignes Tiscoski Herdt(Ponto Final Forquilha)

Sentido: Forquilha X Criciuma

59 pontos

[VER OS HORÁRIOS DA LINHA](#)

R.Ignes Tiscoski Herdt(Ponto Final Forquilha)

Av.Antônio Valmor Canela - 2160

Av.Antônio Valmor Canela - 1660

Av.Antônio Valmor Canela - 1390

Av.Antônio Valmor Canela - 1141

Av.Antônio Valmor Canela - 820

Av.Antônio Valmor Canela - 350

Av.25 De Julho - 345

Rod.Gabriel Arns - 6481

Rod.Gabriel Arns - 6181

Rod.Gabriel Arns - 5551

Rod.Gabriel Arns - 5151

Rod.Gabriel Arns - 4761

Rod.Gabriel Arns - 4451

Rod.Gabriel Arns - 4171

Rod.Gabriel Arns - 3771

Rod.Gabriel Arns - 3551

R.Virgílio Dassoler - 50

R.Virgílio Dassoler - 240

R.Virgílio Dassoler - 470

R.Virgílio Dassoler - 700

R.Manuel Bonifácio Da Silva - 290

R.Manuel Bonifácio Da Silva - 590

Rod.Gabriel Arns - 2661

Rod.Gabriel Arns - 2241

Horários da linha de ônibus 772A CRIC.X FORQUILHINHA VIA CIDADE ALTA/O.NEGRO

Tabela de horários sentido Forquilha X Criciuma

Domingo	Fora de Operação
Segunda-feira	05:50 - 12:50
Terça-feira	05:50 - 12:50
Quarta-feira	05:50 - 12:50
Quinta-feira	05:50 - 12:50
Sexta-feira	05:50 - 12:50
Sábado	07:00

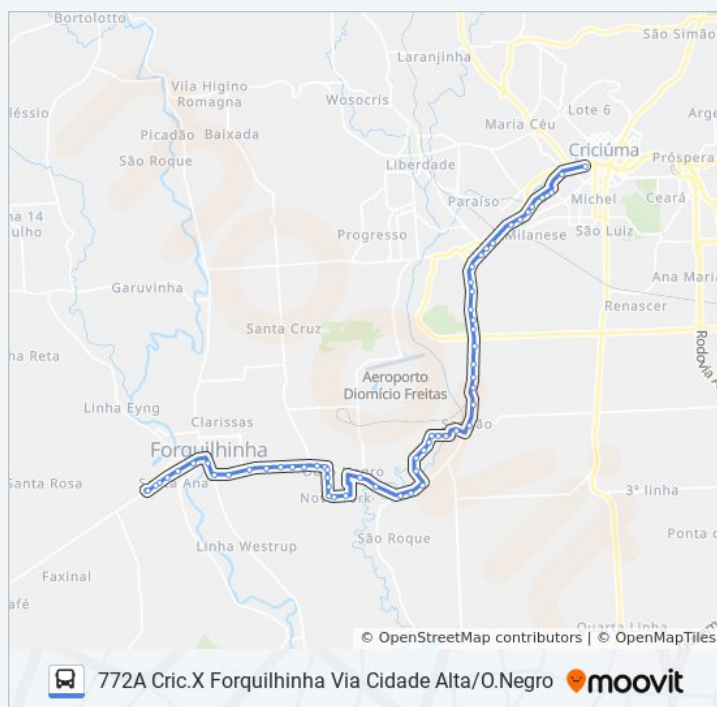
Informações da linha de ônibus 772A CRIC.X FORQUILHINHA VIA CIDADE ALTA/O.NEGRO

Sentido: Forquilha X Criciuma


Paradas: 59

Duração da viagem: 57 min

Resumo da linha:



772A Cric.X Forquilha Via Cidade Alta/O.Negro



Rod.Gabriel Arns - 1511

Rod.Gabriel Arns - 1241

Rod. Gabriel Arns - 911

Av.210 - 360(Cidade Alta Ponte Nova)

Av.Santa Barbara - 65

Av.Santa Barbara - 350

Av.Santa Barbara - 550

R.Santa Bárbara - 730

R.Brasil - 120

R.Brasil - 350

R.Beira Rio - 150

Rod.Governador Jorge Lacerda - 4980

Rod.Governador Jorge Lacerda - 4400

Rod.Governador Jorge Lacerda - 4000(Iparque)

Rod.Governador Jorge Lacerda - 3220

Rod.Governador Jorge Lacerda - 3580

Rod.Governador Jorge Lacerda - 2901

Rod.Governador Jorge Lacerda - 2130

Rod.Governador Jorge Lacerda - 2050

Rod.Governador Jorge Lacerda - 1670

Rod.Governador Jorge Lacerda - 1110
(Confecções Deluca)

Rod.Governador Jorge Lacerda - 990

Rod.Governador Jorge Lacerda - 900

R.Professor Nicolau De Napoleão - 320

R.Professor Nicolau De Napoleão - 150

Av.Centenário - 11470

R.Cônego Aníbal M. Di Francia - 710

R.Cônego Aníbal M. Di Francia - 1000

R.Cônego Aníbal Maria Di Francia, 297

R.Cônego Aníbal M. Di Francia - 1450

R.Henrique Lage - 1973

R.Henrique Lage - 1721

Os horários e os mapas do itinerário da linha de ônibus 772A CRIC.X FORQUILHINHA VIA CIDADE ALTA/O.NEGRO estão disponíveis, no formato PDF offline, no site: moovitapp.com. Use o [Moovit App](#) e viaje de transporte público por Criciúma e Tubarão! Com o Moovit você poderá ver os horários em tempo real dos ônibus, trem e metrô, e receber direções passo a passo durante todo o percurso!

[Sobre o Moovit](#) · [Soluções MaaS](#) · [Países atendidos](#) · [Comunidade Mooviter](#)

© 2024 Moovit - Todos os direitos reservados

Confira os horários de chegada em tempo real!

