

A linha de ônibus 660 | (T. Itaparica / T. São Torquato via Vila Garrido) tem 2 itinerários.

(1) Terminal Itaparica: 05:10 - 23:59(2) Terminal São Torquato: 04:30 - 23:25

Use o aplicativo do Moovit para encontrar a estação de ônibus da linha 660 mais perto de você e descubra quando chegará a próxima linha de ônibus 660.

Sentido: Terminal Itaparica

37 pontos

[VER OS HORÁRIOS DA LINHA](#)

Terminal São Torquato

Rua Magno Coutinho, 504

Avenida Anésio José Simões, 134

Avenida Anésio Jose Simões, 41

Avenida Anézio José Simões, 579

Avenida Anésio Jose Simões, 240

Avenida Jerônimo Monteiro, 5397

Avenida Jerônimo Monteiro, 321

Avenida Jerônimo Monteiro, 598

Avenida Jerônimo Monteiro, 730

Avenida Jerônimo Monteiro, 4552

Rua João Lucena Pinheiro, 2-36

Rua Três Irmãos, 194-230

Rua Três Irmãos, 222

Rua Três Irmãos, 458-516

Rua Operária, 156

Rua Sebastião Gaiba, 34

Travessa Conceição, 103

Rua Três Irmãos, 758-766

Rua Três Irmãos, 404

Rua Três Irmãos, 830

Horários da linha de ônibus 660

Tabela de horários sentido Terminal Itaparica

Domingo	05:30 - 23:59
Segunda-feira	05:10 - 23:59
Terça-feira	05:10 - 23:59
Quarta-feira	05:10 - 23:59
Quinta-feira	05:10 - 23:59
Sexta-feira	05:10 - 23:59
Sábado	05:30 - 23:59

Informações da linha de ônibus 660

Sentido: Terminal Itaparica

Paradas: 37

Duração da viagem: 30 min

Resumo da linha:

Rua Ana Siqueira, 365-431

Escola Padre Humberto Piacente

Rua Ana Siqueira, 1210

Rua Ana Siqueira, 18

Avenida Fernando Antônio Da Silveira, 251-349

Avenida Fernando Antônio Da Silveira, 702

Avenida Fernando Antônio Da Silveira, 237

Avenida Capuaba, 11

Rodovia Darly Santos, 434-744

Rodovia Darly Santos, 4393

Rodovia Darly Santos, 14340

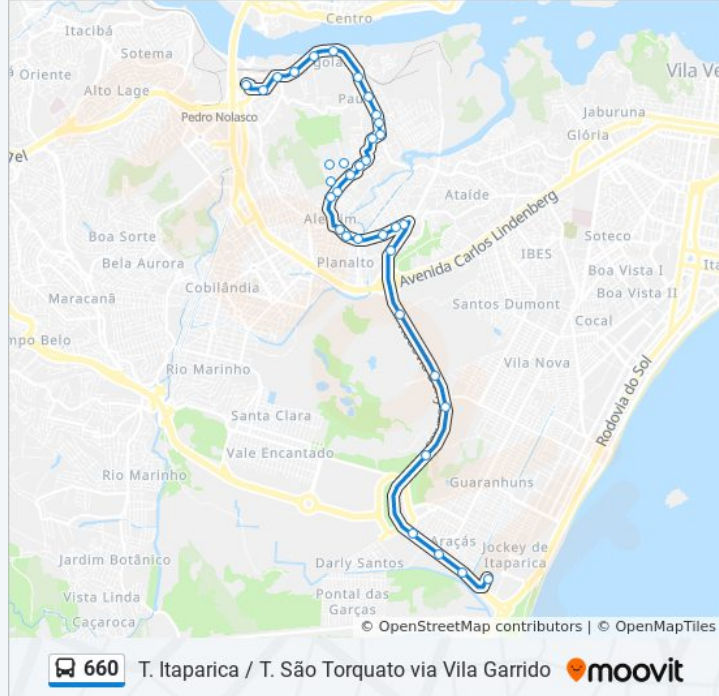
Sesi/Senai Araçás



Rodovia Darly Santos, 4100

Rodovia Darly Santos, 4530

Rodovia Darly Santos, 4822-4896

Terminal Itaparica



 660 T. Itaparica / T. São Torquato via Vila Garrido 

Sentido: Terminal São Torquato

37 pontos

[VER OS HORÁRIOS DA LINHA](#)

Terminal Itaparica

Rodovia Darly Santos, 4723

Rodovia Darly Santos, 4501

Rodovia Darly Santos, 4003-4055

Sesi/Senai Araçás

Rodovia Darly Santos, 14340

Rodovia Darly Santos, 903

Rodovia Darly Santos, 5530

Avenida Capuaba, 2685

Estrada Joubert De Barros

Avenida Fernando Antônio Da Silveira, 218

Rua Fernando Antonio Da Silveira, 2264

Rua Fernando Antonio Da Silveira, 2560

Horários da linha de ônibus 660

Tabela de horários sentido Terminal São Torquato

Domingo	05:00 - 23:20
Segunda-feira	04:30 - 23:25
Terça-feira	04:30 - 23:25
Quarta-feira	04:30 - 23:25
Quinta-feira	04:30 - 23:25
Sexta-feira	04:30 - 23:25
Sábado	04:30 - 23:30

Informações da linha de ônibus 660

Sentido: Terminal São Torquato

Paradas: 37

Duração da viagem: 29 min

Resumo da linha:

Rua Fernando Antonio Da Silveira, 1914

Rua Ana Siqueira, 1202

Rua Ana Siqueira, 3060

Rua Ana Siqueira, 434-480

Rua Três Irmãos, 292

Rua Três Irmãos, 4

Rua Três Irmãos, 603

Rua Antônio Bezerra Farias, 144

Rua Sebastião Gaiba, 520

Rua Operária, 211

Rua Três Irmãos, 457-515

Rua Três Irmãos, 291-335

Rua Três Irmãos, 193-229

Rua João Lucena Pinheiro, 1-35

Estrada Jerônimo Monteiro, 5122-5134

Avenida Jerônimo Monteiro, 4878

Estrada Jerônimo Monteiro, 5534-5570

Avenida Jerônimo Monteiro, 5423

Avenida Anézio José Simões, 2-408

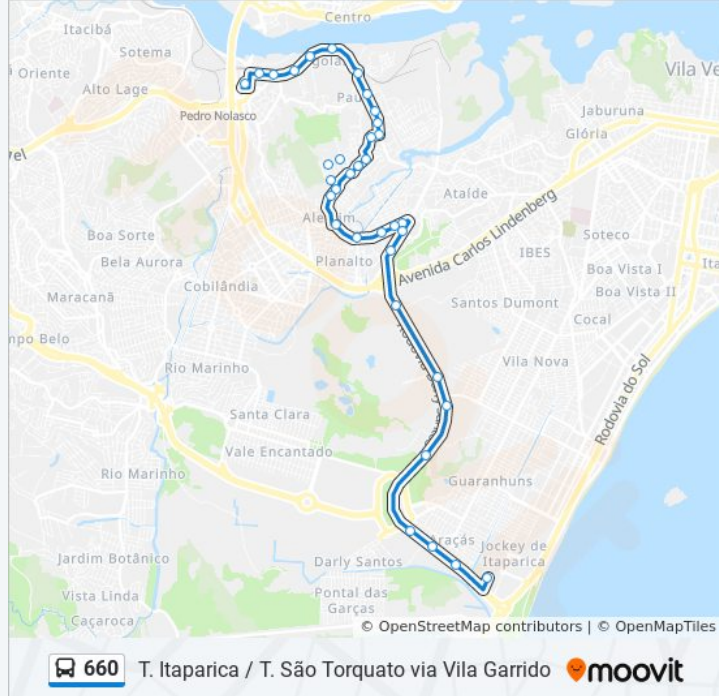
Avenida Anézio José Simões, 579

Avenida Anésio Jose Simões, 9

Avenida Anésio José Simões, 130

Avenida Anésio Jose Simões | Hospital Estadual
De Vila Velha

Terminal São Torquato



Os horários e os mapas do itinerário da linha de ônibus 660 estão disponíveis, no formato PDF offline, no site: moovitapp.com. Use o [Moovit App](#) e viaje de transporte público por Vitória! Com o Moovit você poderá ver os horários em tempo real dos ônibus, trem e metrô, e receber direções passo a passo durante todo o percurso!

[Sobre o Moovit](#) • [Soluções MaaS](#) • [Países atendidos](#) • [Comunidade Mooviter](#)

© 2024 Moovit - Todos os direitos reservados

Confira os horários de chegada em tempo real!

