

A linha de ônibus 110 | (Miguel Pereira - Marco da Costa) tem 10 itinerários.

(1) Marco Costa → Ramada: 08:15 - 17:15 (2) Marco Costa → Ramada (via Pedras): 05:30 (3) Marco da Costa: 04:30 - 16:00 (4) Marco da Costa (via Pedras): 13:30 (5) Miguel Pereira: 08:00 - 19:00 (6) Miguel Pereira (Atend. Divisa): 11:30 (7) Miguel Pereira → Vera Cruz: 19:00 (8) Ramada → Marco Costa: 06:50 - 18:20 (9) Ramada → Marco Costa / Divisa: 09:30 (10) Vera Cruz → Miguel Pereira: 20:00

Use o aplicativo do Moovit para encontrar a estação de ônibus da linha 110 mais perto de você e descubra quando chegará a próxima linha de ônibus 110.

Sentido: Marco Costa → Ramada

44 pontos

[VER OS HORÁRIOS DA LINHA](#)

Marco Da Costa
Estrada João Batista De Lima
Estrada João Batista De Lima
Queda Do Roncador
Estrada De Piedade
Estrada De Piedade
Estrada De Piedade
Ponte Do Cedro
Estrada De Piedade
Estrada De Piedade
Vera Cruz
Vera Cruz
Estrada De Piedade
Estrada Para Vera Cruz
Viaduto Paulo De Frontin
Estrada Para Vera Cruz
Estrada Para Vera Cruz
Rua Da Cedae, 23
Estrada Chaumere, 1411

Horários da linha de ônibus 110

Tabela de horários sentido Marco Costa → Ramada

domingo	Fora de Operação
segunda-feira	08:15 - 17:15
terça-feira	08:15 - 17:15
quarta-feira	08:15 - 17:15
quinta-feira	08:15 - 17:15
sexta-feira	08:15 - 17:15
sábado	Fora de Operação

Informações da linha de ônibus 110

Sentido: Marco Costa → Ramada

Paradas: 44

Duração da viagem: 50 min

Resumo da linha:

Estrada Chaumere, 570

Avenida Estanilo Francisco Xavier, 555

Avenida Estanilo Francisco Xavier, 301

Avenida Estanilo Francisco Xavier, 157

Rj-125 - Barão De Javary

Estrada Miguel Pereira, 1266

Rj-125, 1044

Rua Machado Bitencourt, 423

Rua Machado Bitencourt, 375-413

Rodoviária De Miguel Pereira

Rua Machado Bitencourt, 9

Rua Machado Bitencourt, 489-507

Centro De Miguel Pereira - Bramil

Avenida José, 83

Rua Bonifácio Portela, 310-370

Rua Aspirante Maso, 228-276

Rua Orlando, 345

Rua Doutor Peralta, 1-43

Rua Isaltino M Teles, 2-110

Rua Isaltino M Teles, 662

Rua Isaltino M Teles, 77

Rua Isaltino M Teles, 481

Rua H Carvalho, 40

Rua Isaltino M Teles, 947

Ramada



Sentido: Marco Costa → Ramada (via Pedras)

65 pontos

[VER OS HORÁRIOS DA LINHA](#)

Marco Da Costa

Estrada João Batista De Lima

Estrada João Batista De Lima

Queda Do Roncador

Horários da linha de ônibus 110

Tabela de horários sentido Marco Costa → Ramada (via Pedras)

domingo	Fora de Operação
segunda-feira	05:30
terça-feira	05:30
quarta-feira	05:30
quinta-feira	05:30

Estrada De Piedade

Estrada De Piedade

Estrada De Piedade

Ponte Do Cedro

Estrada De Piedade

Estrada De Piedade

Vera Cruz

Vera Cruz

Estrada De Piedade

Estrada Para Vera Cruz

R. Antenor Magalhães

R. Antenor Magalhães

Rua Antenor Magalhães, 2628

Cachoeira Do Poção

Rua Antenor Magalhães, 2628

Estrada Antenor Magalhaes, 1300

Estrada Antenor Magalhaes, 1820

Rua Antenor Magalhães, 2628

Rua Antenor Magalhães, 2628

Rua Candido Coelho Souza, 1999

Rua Candido Coelho Souza, 7

Rua Candido Coelho Souza, 1999

Rua Antenor Magalhães, 2628

Rua Antenor Magalhães, 2628

Estrada Antenor Magalhaes, 1820

Estrada Antenor Magalhaes, 1299

Rua Antenor Magalhães, 2628

Cachoeira Do Poção

Rua Antenor Magalhães, 2628

R. Antenor Magalhães

R. Antenor Magalhães

Viaduto Paulo De Frontin

sexta-feira

05:30

sábado

Fora de Operação

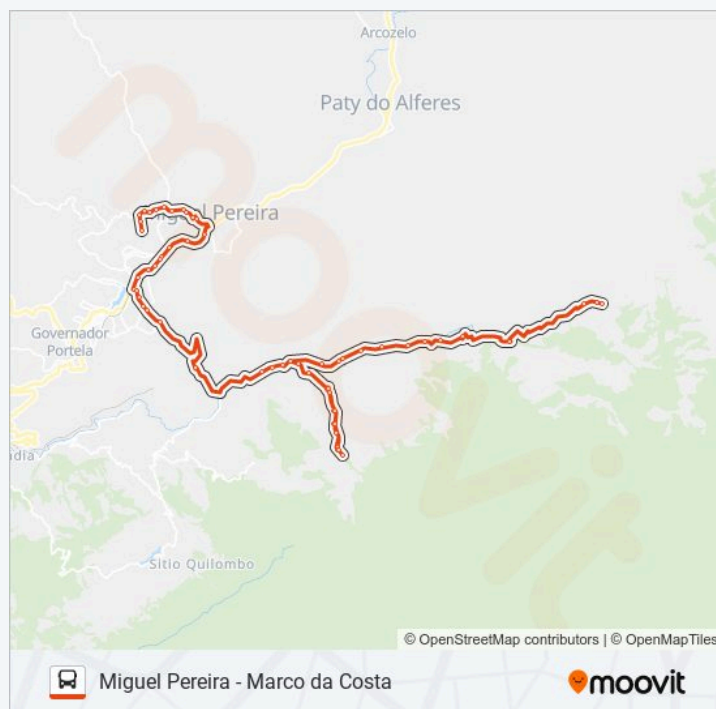
Informações da linha de ônibus 110

Sentido: Marco Costa → Ramada (via Pedras)

Paradas: 65

Duração da viagem: 56 min

Resumo da linha:



Estrada Para Vera Cruz

Estrada Para Vera Cruz

Rua Da Cedae, 23

Estrada Chaumere, 1411

Estrada Chaumere, 570

Avenida Estanilo Francisco Xavier, 555

Avenida Estanilo Francisco Xavier, 301

Avenida Estanilo Francisco Xavier, 157

Rj-125 - Barão De Javary

Estrada Miguel Pereira, 1266

Rj-125, 1044

Rua Machado Bitencourt, 423

Rua Machado Bitencourt, 375-413

Rodoviária De Miguel Pereira

Rua Machado Bitencourt, 9

Rua Machado Bitencourt, 489-507

Centro De Miguel Pereira - Bramil

Avenida José, 83

Rua Bonifácio Portela, 310-370

Rua Aspirante Maso, 228-276

Rua Orlando, 345

Rua Doutor Peralta, 1-43

Rua Isaltino M Teles, 2-110

Rua Isaltino M Teles, 662

Rua Isaltino M Teles, 77

Rua Isaltino M Teles, 481

Rua H Carvalho, 40

Rua Isaltino M Teles, 947

Ramada

Sentido: Marco da Costa

33 pontos

[VER OS HORÁRIOS DA LINHA](#)

Horários da linha de ônibus 110

Tabela de horários sentido Marco da Costa

domingo

07:00 - 18:00

Senac / Prefeitura / Igreja Matriz - Miguel Pereira

Centro De Miguel Pereira - Bramil

Rua Machado Bitencourt, 596

Rua Cipriano Gonçalves, 1-33

Rodoviária De Miguel Pereira

Rua Machado Bitencourt, 366-434

Rua Machado Bitencourt, 1220-1430

Rj-125, 1044

Estrada Miguel Pereira, 1266

Rj-125 - Barão De Javary

Estação - Barão Javary

Avenida Estanilo Francisco Xavier, 294

Rua Do Rotary, 550

Estrada Chaumere, 570

Estrada Chaumere, 1500

Rua Da Cedae, 23

Estrada Para Vera Cruz

Estrada Para Vera Cruz

Viaduto Paulo De Frontin

Rua Antenor Magalhães, 2628

Estrada Da Piedade, 2000

Vera Cruz

Vera Cruz

Estrada Para Vera Cruz

Estrada De Piedade

Ponte Do Cedro

Estrada De Piedade

Estrada De Piedade

Estrada De Piedade

Queda Do Roncador

Estrada João Batista De Lima

Estrada João Batista De Lima

segunda-feira

04:30 - 16:00

terça-feira

04:30 - 16:00

quarta-feira

04:30 - 16:00

quinta-feira

04:30 - 16:00

sexta-feira

04:30 - 16:00

sábado

07:00 - 18:00

Informações da linha de ônibus 110

Sentido: Marco da Costa

Paradas: 33

Duração da viagem: 36 min

Resumo da linha:



Sentido: Marco da Costa (via Pedras)

53 pontos

[VER OS HORÁRIOS DA LINHA](#)

Senac / Prefeitura / Igreja Matriz - Miguel Pereira

Centro De Miguel Pereira - Bramil

Rua Machado Bitencourt, 596

Rua Cipriano Gonçalves, 1-33

Rodoviária De Miguel Pereira

Rua Machado Bitencourt, 366-434

Rua Machado Bitencourt, 1220-1430

Rj-125, 1044

Estrada Miguel Pereira, 1266

Rj-125 - Barão De Javary

Estação - Barão Javary

Avenida Estanilo Francisco Xavier, 294

Rua Do Rotary, 550

Estrada Chaumere, 570

Estrada Chaumere, 1500

Rua Da Cedae, 23

Estrada Para Vera Cruz

Estrada Para Vera Cruz

Viaduto Paulo De Frontin

R. Antenor Magalhães

R. Antenor Magalhães

Rua Antenor Magalhães, 2628

Cachoeira Do Poção

Estrada Antenor Magalhaes, 1300

Estrada Antenor Magalhaes, 1820

Rua Antenor Magalhães, 2628

Rua Antenor Magalhães, 2628

Rua Candido Coelho Souza, 1999

Horários da linha de ônibus 110

Tabela de horários sentido Marco da Costa (via Pedras)

domingo	Fora de Operação
segunda-feira	13:30
terça-feira	13:30
quarta-feira	13:30
quinta-feira	13:30
sexta-feira	13:30
sábado	Fora de Operação

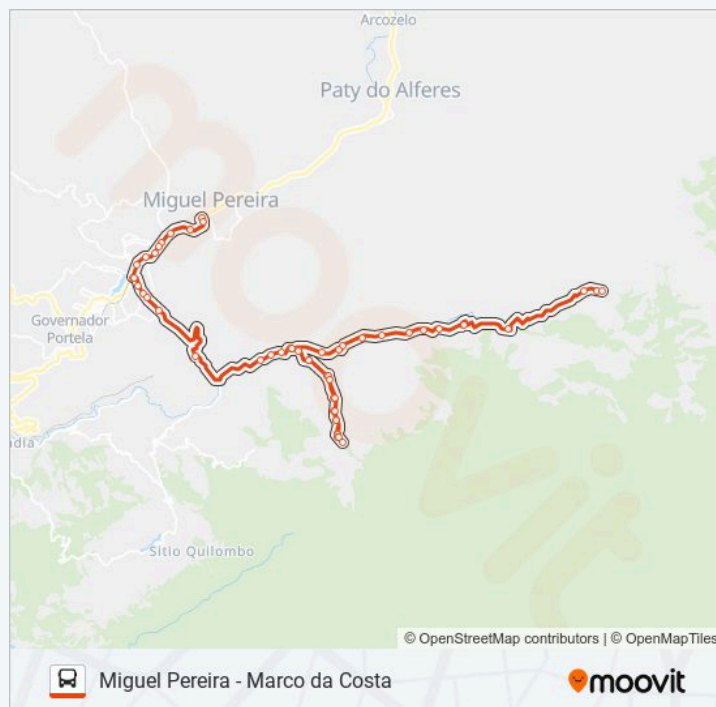
Informações da linha de ônibus 110

Sentido: Marco da Costa (via Pedras)

Paradas: 53

Duração da viagem: 53 min

Resumo da linha:



Rua Candido Coelho Souza, 7

Rua Candido Coelho Souza, 1999

Rua Antenor Magalhães, 2628

Rua Antenor Magalhães, 2628

Estrada Antenor Magalhaes, 1820

Estrada Antenor Magalhaes, 1299

Rua Antenor Magalhães, 2628

Cachoeira Do Poço

Rua Antenor Magalhães, 2628

R. Antenor Magalhães

R. Antenor Magalhães

Rua Antenor Magalhães, 2628

Estrada Da Piedade, 2000

Vera Cruz

Vera Cruz

Estrada Para Vera Cruz

Estrada De Piedade

Ponte Do Cedro

Estrada De Piedade

Estrada De Piedade

Estrada De Piedade

Queda Do Roncador

Estrada João Batista De Lima

Estrada João Batista De Lima

Marco Da Costa

Sentido: Miguel Pereira

32 pontos

[VER OS HORÁRIOS DA LINHA](#)

Marco Da Costa

Estrada João Batista De Lima

Estrada João Batista De Lima

Queda Do Roncador

Horários da linha de ônibus 110

Tabela de horários sentido Miguel Pereira

domingo	08:00 - 19:00
segunda-feira	Fora de Operação
terça-feira	Fora de Operação
quarta-feira	Fora de Operação
quinta-feira	Fora de Operação

Estrada De Piedade

Estrada De Piedade

Estrada De Piedade

Ponte Do Cedro

Estrada De Piedade

Estrada De Piedade

Vera Cruz

Vera Cruz

Estrada De Piedade

Estrada Para Vera Cruz

Viaduto Paulo De Frontin

Estrada Para Vera Cruz

Estrada Para Vera Cruz

Rua Da Cedae, 23

Estrada Chaumere, 1411

Estrada Chaumere, 570

Avenida Estanilo Francisco Xavier, 555

Avenida Estanilo Francisco Xavier, 301

Avenida Estanilo Francisco Xavier, 157

Rj-125 - Barão De Javary

Estrada Miguel Pereira, 1266

Rj-125, 1044

Rua Machado Bitencourt, 423

Rua Machado Bitencourt, 375-413

Rodoviária De Miguel Pereira

Rua Machado Bitencourt, 9

Rua Machado Bitencourt, 489-507

Centro De Miguel Pereira - Bramil

sexta-feira

Fora de Operação

sábado

08:00 - 19:00

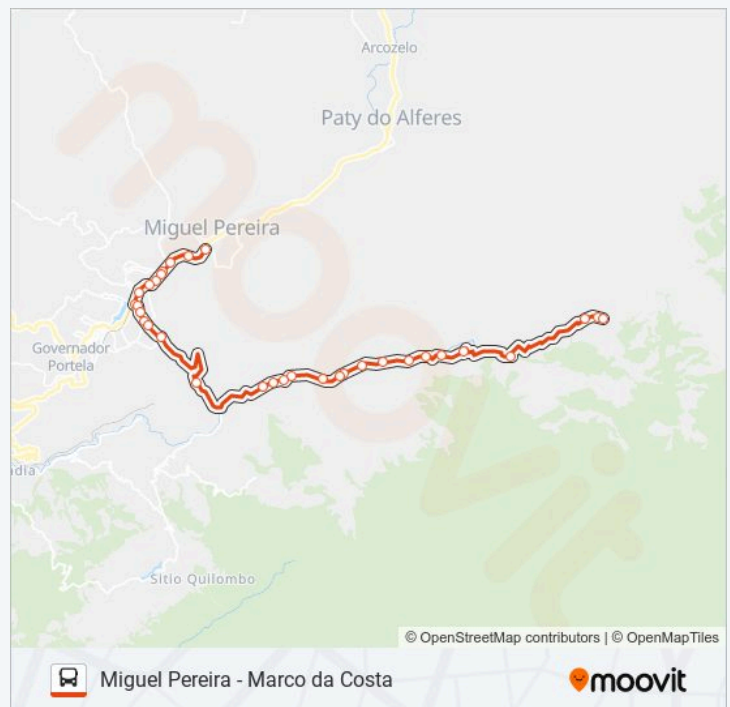
Informações da linha de ônibus 110

Sentido: Miguel Pereira

Paradas: 32

Duração da viagem: 43 min

Resumo da linha:



Sentido: Miguel Pereira (Atend. Divisa)

44 pontos

[VER OS HORÁRIOS DA LINHA](#)

Alameda Das Aglaias 8

Horários da linha de ônibus 110

Tabela de horários sentido Miguel Pereira (Atend. Divisa)

domingo

Fora de Operação

Alameda Das Acácias 771

Alameda Das Acácias 771

Alameda Das Acácias 328

Estrada Sem Nome

Alameda Das Magnólias 1401

Estrada Sem Nome

Estrada Sem Nome

Estrada João Batista De Lima

Estrada João Batista De Lima

Estrada João Batista De Lima

Estrada João Batista De Lima

Estrada João Batista De Lima

Estrada João Batista De Lima

Queda Do Roncador

Estrada De Piedade

Estrada De Piedade

Estrada De Piedade

Ponte Do Cedro

Estrada De Piedade

Estrada De Piedade

Vera Cruz

Vera Cruz

Estrada De Piedade

Estrada Para Vera Cruz

Viaduto Paulo De Frontin

Estrada Para Vera Cruz

Estrada Para Vera Cruz

Rua Da Cedae, 23

Estrada Chaumere, 1411

Estrada Chaumere, 570

Avenida Estanilo Francisco Xavier, 555

Avenida Estanilo Francisco Xavier, 301

segunda-feira 11:30

terça-feira 11:30

quarta-feira 11:30

quinta-feira 11:30

sexta-feira 11:30

sábado Fora de Operação

Informações da linha de ônibus 110

Sentido: Miguel Pereira (Atend. Divisa)

Paradas: 44

Duração da viagem: 52 min

Resumo da linha:



Avenida Estanilo Francisco Xavier, 157

Rj-125 - Barão De Javary

Estrada Miguel Pereira, 1266

Rj-125, 1044

Rua Machado Bitencourt, 423

Rua Machado Bitencourt, 375-413

Rodoviária De Miguel Pereira

Rua Machado Bitencourt, 9

Rua Machado Bitencourt, 489-507

Centro De Miguel Pereira - Bramil

Senac / Prefeitura / Igreja Matriz - Miguel Pereira

Sentido: Miguel Pereira → Vera Cruz

23 pontos

[VER OS HORÁRIOS DA LINHA](#)

Senac / Prefeitura / Igreja Matriz - Miguel Pereira

Centro De Miguel Pereira - Bramil

Rua Machado Bitencourt, 596

Rua Cipriano Gonçalves, 1-33

Rodoviária De Miguel Pereira

Rua Machado Bitencourt, 366-434

Rua Machado Bitencourt, 1220-1430

Rj-125, 1044

Estrada Miguel Pereira, 1266

Rj-125 - Barão De Javary

Estação - Barão Javary

Avenida Estanilo Francisco Xavier, 294

Rua Do Rotary, 550

Estrada Chaumere, 570

Estrada Chaumere, 1500

Rua Da Cedae, 23

Estrada Para Vera Cruz

Estrada Para Vera Cruz

Horários da linha de ônibus 110

Tabela de horários sentido Miguel Pereira → Vera Cruz

domingo	Fora de Operação
segunda-feira	19:00
terça-feira	19:00
quarta-feira	19:00
quinta-feira	19:00
sexta-feira	19:00
sábado	Fora de Operação

Informações da linha de ônibus 110

Sentido: Miguel Pereira → Vera Cruz

Paradas: 23

Duração da viagem: 27 min

Resumo da linha:

Viaduto Paulo De Frontin

Rua Antenor Magalhães, 2628

Estrada Da Piedade, 2000

Vera Cruz

Vera Cruz



Sentido: Ramada → Marco Costa

43 pontos

[VER OS HORÁRIOS DA LINHA](#)

Ramada

Rua H Carvalho, 129

Rua H Carvalho, 15

Rua Isaltino M Teles, 481

Rua Isaltino M Teles, 155

Rua Isaltino M Teles, 662

Rua Isaltino M Teles, 1-109

Rua Aspirante Maso, 1207-1241

Rua Aspirante Maso, 251-417

Rua Aspirante Maso, 237

Rua Bonifácio Portela, 345

Centro De Miguel Pereira - Bramil

Rua Machado Bitencourt, 596

Rua Cipriano Gonçalves, 1-33

Rodoviária De Miguel Pereira

Rua Machado Bitencourt, 366-434

Rua Machado Bitencourt, 1220-1430

Rj-125, 1044

Horários da linha de ônibus 110

Tabela de horários sentido Ramada → Marco Costa

domingo	Fora de Operação
segunda-feira	06:50 - 18:20
terça-feira	06:50 - 18:20
quarta-feira	06:50 - 18:20
quinta-feira	06:50 - 18:20
sexta-feira	06:50 - 18:20
sábado	Fora de Operação

Informações da linha de ônibus 110

Sentido: Ramada → Marco Costa

Paradas: 43

Duração da viagem: 50 min

Resumo da linha:

Estrada Miguel Pereira, 1266

Rj-125 - Barão De Javary

Estação - Barão Javary

Avenida Estanilo Francisco Xavier, 294

Rua Do Rotary, 550

Estrada Chaumere, 570

Estrada Chaumere, 1500

Rua Da Cedae, 23

Estrada Para Vera Cruz

Estrada Para Vera Cruz

Viaduto Paulo De Frontin

Rua Antenor Magalhães, 2628

Estrada Da Piedade, 2000

Vera Cruz

Vera Cruz

Estrada Para Vera Cruz

Estrada De Piedade

Ponte Do Cedro

Estrada De Piedade

Estrada De Piedade

Estrada De Piedade

Queda Do Roncador

Estrada João Batista De Lima

Estrada João Batista De Lima

Marco Da Costa



Sentido: Ramada → Marco Costa / Divisa

54 pontos

[VER OS HORÁRIOS DA LINHA](#)

Ramada

Rua H Carvalho, 129

Rua H Carvalho, 15

Rua Isaltino M Teles, 481

Horários da linha de ônibus 110

Tabela de horários sentido Ramada → Marco Costa / Divisa

domingo	Fora de Operação
segunda-feira	09:30
terça-feira	09:30
quarta-feira	09:30
quinta-feira	09:30

Rua Isaltino M Teles, 155

Rua Isaltino M Teles, 662

Rua Isaltino M Teles, 1-109

Rua Aspirante Maso, 1207-1241

Rua Aspirante Maso, 251-417

Rua Bonifácio Portela, 345

Centro De Miguel Pereira - Bramil

Rua Machado Bitencourt, 596

Rua Cipriano Gonçalves, 1-33

Rodoviária De Miguel Pereira

Rua Machado Bitencourt, 366-434

Rua Machado Bitencourt, 1220-1430

Rj-125, 1044

Estrada Miguel Pereira, 1266

Rj-125 - Barão De Javary

Estação - Barão Javary

Avenida Estanilo Francisco Xavier, 294

Rua Do Rotary, 550

Estrada Chaumere, 570

Estrada Chaumere, 1500

Rua Da Cedae, 23

Estrada Para Vera Cruz

Estrada Para Vera Cruz

Viaduto Paulo De Frontin

Rua Antenor Magalhães, 2628

Estrada Da Piedade, 2000

Vera Cruz

Vera Cruz

Estrada Para Vera Cruz

Estrada De Piedade

Ponte Do Cedro

Estrada De Piedade

sexta-feira

09:30

sábado

Fora de Operação

Informações da linha de ônibus 110

Sentido: Ramada → Marco Costa / Divisa

Paradas: 54

Duração da viagem: 63 min

Resumo da linha:



Estrada De Piedade

Estrada De Piedade

Queda Do Roncador

Estrada João Batista De Lima

Estrada João Batista De Lima

Marco Da Costa

Estrada João Batista De Lima

Estrada João Batista De Lima

Estrada João Batista De Lima

Estrada João Batista De Lima

Estrada Sem Nome

Estrada Sem Nome

Alameda Das Magnólias 1401

Alameda Das Violetas

Alameda Das Acácias 328

Alameda Das Acácias 771

Alameda Das Aglaias 8

Alameda Das Aglaias 8

Sentido: Vera Cruz → Miguel Pereira

22 pontos

[VER OS HORÁRIOS DA LINHA](#)

Vera Cruz

Vera Cruz

Estrada De Piedade

Estrada Para Vera Cruz

Viaduto Paulo De Frontin

Estrada Para Vera Cruz

Estrada Para Vera Cruz

Rua Da Cedae, 23

Estrada Chaumere, 1411

Estrada Chaumere, 570

Avenida Estanilo Francisco Xavier, 555

Horários da linha de ônibus 110

Tabela de horários sentido Vera Cruz → Miguel Pereira

domingo	Fora de Operação
segunda-feira	20:00
terça-feira	20:00
quarta-feira	20:00
quinta-feira	20:00
sexta-feira	20:00
sábado	Fora de Operação

Informações da linha de ônibus 110

Sentido: Vera Cruz → Miguel Pereira

Paradas: 22

Duração da viagem: 20 min

Resumo da linha:

Avenida Estanilo Francisco Xavier, 301

Avenida Estanilo Francisco Xavier, 157

Rj-125 - Barão De Javary

Estrada Miguel Pereira, 1266

Rj-125, 1044

Rua Machado Bitencourt, 423

Rua Machado Bitencourt, 375-413

Rodoviária De Miguel Pereira

Rua Machado Bitencourt, 9

Rua Machado Bitencourt, 489-507

Centro De Miguel Pereira - Bramil



Os horários e os mapas do itinerário da linha de ônibus 110 estão disponíveis, no formato PDF offline, no site: moovitapp.com. Use o Moovit App e viaje de transporte público por Volta Redonda, Barra Mansa e Região! Com o Moovit você poderá ver os horários em tempo real dos ônibus, trem e metrô, e receber direções passo a passo durante todo o percurso!

© 2024 Moovit - Todos os direitos reservados