# Horários, paradas e mapa da linha de ônibus 31 MENINO DEUS / PREFEITURA VIA RODOVIÁRIA

## 31 MENINO DEUS / PREFEITUR...

Menino Deus

Use O App

A linha de ônibus 31 MENINO DEUS / PREFEITURA VIA RODOVIÁRIA | (Menino Deus) tem 4 itinerários.
(1) Menino Deus: 06:10 - 22:53(2) Prefeitura: 06:25 - 22:30(3) Prefeitura Via Brasil: 23:15(4) Rodoviária Até Sine: 10:50 - 18:35
Use o aplicativo do Moovit para encontrar a estação de ônibus da linha 31 MENINO DEUS / PREFEITURA VIA RODOVIÁRIA mais perto de você e descubra quando chegará a próxima linha de ônibus 31 MENINO DEUS / PREFEITURA VIA RODOVIÁRIA.

**Sentido: Menino Deus**

25 pontos
VER OS HORÁRIOS DA LINHA

- Avenida Sete De Setembro, 6286-6566 - Prefeitura
- Avenida Brasil Leste - Prefeitura / Coleurb
- Avenida Brasil Leste, 756
- Avenida Brasil Leste, 320
- Avenida Brasil Centro - Praça Tochetto
- Avenida Brasil Centro - Clube Comercial
- Avenida Brasil Centro, 773 - Upf Idiomas
- Avenida Brasil Oeste, 987
- Avenida Brasil Oeste, 1197-1321
- Avenida Brasil Oeste, 1571-1721
- Avenida Brasil Oeste, 1849
- Avenida Brasil Oeste, 2001
- Avenida Brasil Oeste, 2329
- Avenida Brasil Oeste, 2326
- Avenida João Catapan, 156-304
- Avenida João Catapan, 991
- Avenida João Catapan, 1175
- Pp662 R. Narciso Viêira, 163-175 - Boqueirão(Em Frente Casa 150)
- Pp663 R. Manoel Leite, 1-203 - Boqueirão(Em Frente Casa 28)

**Horários da linha de ônibus 31 MENINO DEUS / PREFEITURA VIA RODOVIÁRIA**

Tabela de horários sentido Menino Deus

| | |
|---|---|
| domingo | Fora de Operação |
| segunda-feira | 06:10 - 22:53 |
| terça-feira | 06:10 - 22:53 |
| quarta-feira | 06:10 - 22:53 |
| quinta-feira | 06:10 - 22:53 |
| sexta-feira | 06:10 - 22:53 |
| sábado | 07:00 - 22:53 |

**Informações da linha de ônibus 31 MENINO DEUS / PREFEITURA VIA RODOVIÁRIA**

**Sentido:** Menino Deus
**Paradas:** 25
**Duração da viagem:** 17 min
**Resumo da linha:**

Pp664 Estr. Perimetral Sul (Deputado Guaraci Marinho), 2766-2938 - Lot. Menino Deus(Em Frente Casa 181)

Pp665 R. Manoel Leite, 205-403 - Boqueirão(Padaria Colibri)

Pp666 R. Atílio Estéfane, 315 - Boqueirão(Em Frente Casa 339)

Pp667 R. Atílio Estéfane, 175 - Boqueirão(Em Frente Casa 205)

Rua Clarimundo Dos Santos, 218

Pp668 R. Ricardo Nichele, 264 - Boqueirão(Em Frente Casa 308)

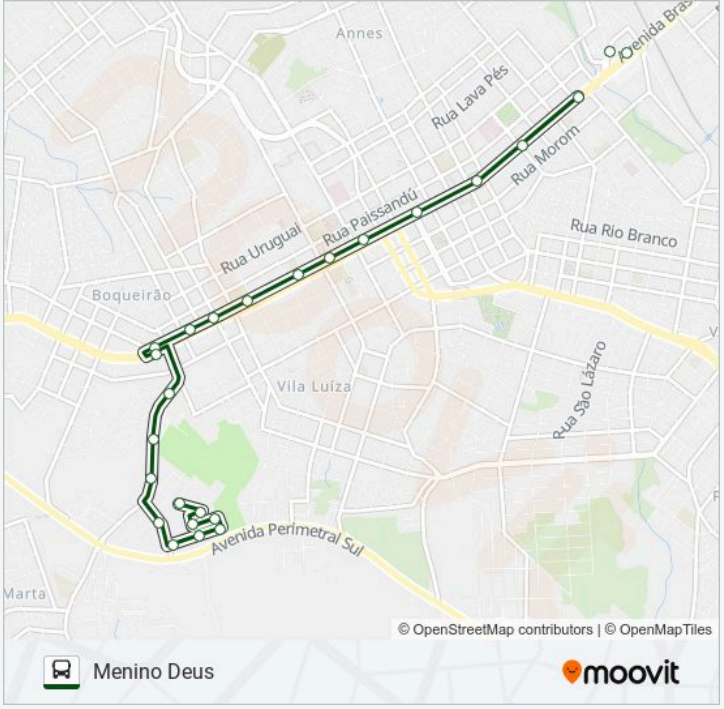


**Sentido: Prefeitura**

25 pontos

VER OS HORÁRIOS DA LINHA

Rua Clarimundo Dos Santos, 218

Pp668 R. Ricardo Nichele, 264 - Boqueirão(Em Frente Casa 308)

Pp669 R. Ricardo Nichele, 151 - Boqueirão(Em Frente Casa 151)

Avenida João Catapan, 658

Avenida João Catapan, 420

Avenida João Catapan, 60

Rua Diogo De Oliveira, 436

Avenida Brasil Oeste, 2034

Avenida Brasil Oeste, 1558

Avenida Brasil Oeste, 1176

Avenida Brasil Centro, 8357 - Shopping Bella Cittá

Avenida Brasil Centro, 7861-7969

Rua Bento Gonçalves, 278-396 - Praça Mal. Floriano

Rua Bento Gonçalves, 190

Rua General Canabarro, 696-828

Rua Coronel Pelegrini 114-156

**Horários da linha de ônibus 31 MENINO DEUS / PREFEITURA VIA RODOVIÁRIA**

Tabela de horários sentido Prefeitura

| | |
|---|---|
| domingo | Fora de Operação |
| segunda-feira | 06:25 - 22:30 |
| terça-feira | 06:25 - 22:30 |
| quarta-feira | 06:25 - 22:30 |
| quinta-feira | 06:25 - 22:30 |
| sexta-feira | 06:25 - 22:30 |
| sábado | 06:25 - 23:15 |

**Informações da linha de ônibus 31 MENINO DEUS / PREFEITURA VIA RODOVIÁRIA**

**Sentido:** Prefeitura
**Paradas:** 25
**Duração da viagem:** 16 min
**Resumo da linha:**

Rua Coronel Pelegrini, 256-350 - Praça Cap. Jovino

Rua General Prestes Guimarães, 380

Rua General Prestes Guimarães, 296

Rua General Prestes Guimarães, 56-98

Pp954 - R. Gen. Prestes Guimarães 12 ( Justiça Trabalho)

Pp608 R. Independência, 2758 - Centro(Sesi)

Pp962 - R. Independência 2650-2758 - Centro, Passo Fundo - Rs (Independencia L 12)

Rua Ângelo Preto - Estação Rodoviária De Passo Fundo

Avenida Sete De Setembro, 6286-6566 - Prefeitura

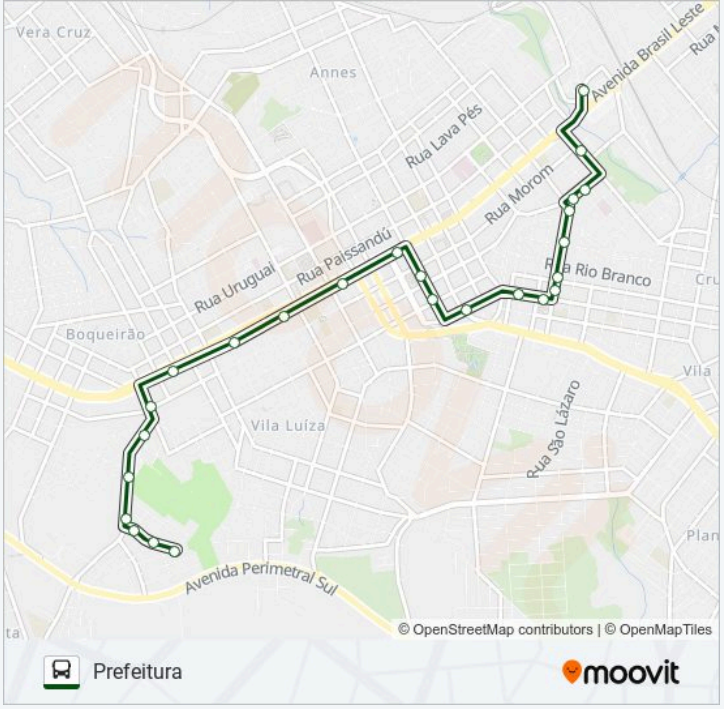


**Sentido: Prefeitura Via Brasil**

16 pontos

VER OS HORÁRIOS DA LINHA

Rua Clarimundo Dos Santos, 218

Pp668 R. Ricardo Nichele, 264 - Boqueirão(Em Frente Casa 308)

Pp669 R. Ricardo Nichele, 151 - Boqueirão(Em Frente Casa 151)

Avenida João Catapan, 658

Avenida João Catapan, 420

Avenida João Catapan, 60

Rua Diogo De Oliveira, 436

Avenida Brasil Oeste, 2034

Avenida Brasil Oeste, 1558

Avenida Brasil Oeste, 1176

Avenida Brasil Centro, 8357 - Shopping Bella Cittá

Avenida Brasil Centro, 7861-7969

Avenida Brasil Centro - Praça Tochetto

Avenida Brasil Leste, 377

Avenida Brasil Leste, 6699-6839

Avenida Sete De Setembro, 6286-6566 - Prefeitura

**Horários da linha de ônibus 31 MENINO DEUS / PREFEITURA VIA RODOVIÁRIA**

Tabela de horários sentido Prefeitura Via Brasil

| | |
|---|---|
| domingo | Fora de Operação |
| segunda-feira | 23:15 |
| terça-feira | 23:15 |
| quarta-feira | 23:15 |
| quinta-feira | 23:15 |
| sexta-feira | 23:15 |
| sábado | Fora de Operação |

**Informações da linha de ônibus 31 MENINO DEUS / PREFEITURA VIA RODOVIÁRIA**

**Sentido:** Prefeitura Via Brasil
**Paradas:** 16
**Duração da viagem:** 11 min
**Resumo da linha:**

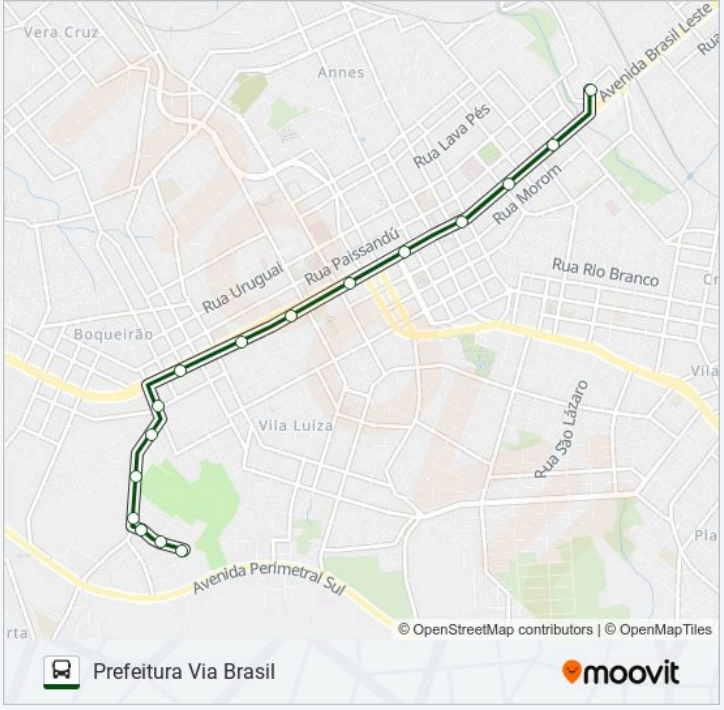


**Sentido: Rodoviária Até Sine**

25 pontos

VER OS HORÁRIOS DA LINHA

Rua Clarimundo Dos Santos, 218

Pp668 R. Ricardo Nichele, 264 - Boqueirão(Em Frente Casa 308)

Pp669 R. Ricardo Nichele, 151 - Boqueirão(Em Frente Casa 151)

Avenida João Catapan, 658

Avenida João Catapan, 420

Avenida João Catapan, 60

Rua Diogo De Oliveira, 436

Avenida Brasil Oeste, 2034

Avenida Brasil Oeste, 1558

Avenida Brasil Oeste, 1176

Avenida Brasil Centro, 8357 - Shopping Bella Cittá

Avenida Brasil Centro, 7861-7969

Rua Bento Gonçalves, 278-396 - Praça Mal. Floriano

Rua Bento Gonçalves, 190

Rua General Canabarro, 696-828

Rua Coronel Pelegrini 114-156

**Horários da linha de ônibus 31 MENINO DEUS / PREFEITURA VIA RODOVIÁRIA**

Tabela de horários sentido Rodoviária Até Sine

| | |
|---|---|
| domingo | Fora de Operação |
| segunda-feira | 10:50 - 18:35 |
| terça-feira | 10:50 - 18:35 |
| quarta-feira | 10:50 - 18:35 |
| quinta-feira | 10:50 - 18:35 |
| sexta-feira | 10:50 - 18:35 |
| sábado | Fora de Operação |

**Informações da linha de ônibus 31 MENINO DEUS / PREFEITURA VIA RODOVIÁRIA**

**Sentido:** Rodoviária Até Sine
**Paradas:** 25
**Duração da viagem:** 15 min
**Resumo da linha:**

Rua Coronel Pelegrini, 256-350 - Praça Cap. Jovino

Rua General Prestes Guimarães, 380

Rua General Prestes Guimarães, 296

Rua General Prestes Guimarães, 56-98

Pp954 - R. Gen. Prestes Guimarães 12 ( Justiça Trabalho)

Pp608 R. Independência, 2758 - Centro(Sesi)

Pp962 - R. Independência 2650-2758 - Centro, Passo Fundo - Rs (Independencia L 12)

Rua Ângelo Preto - Estação Rodoviária De Passo Fundo

Avenida Brasil Leste, 756

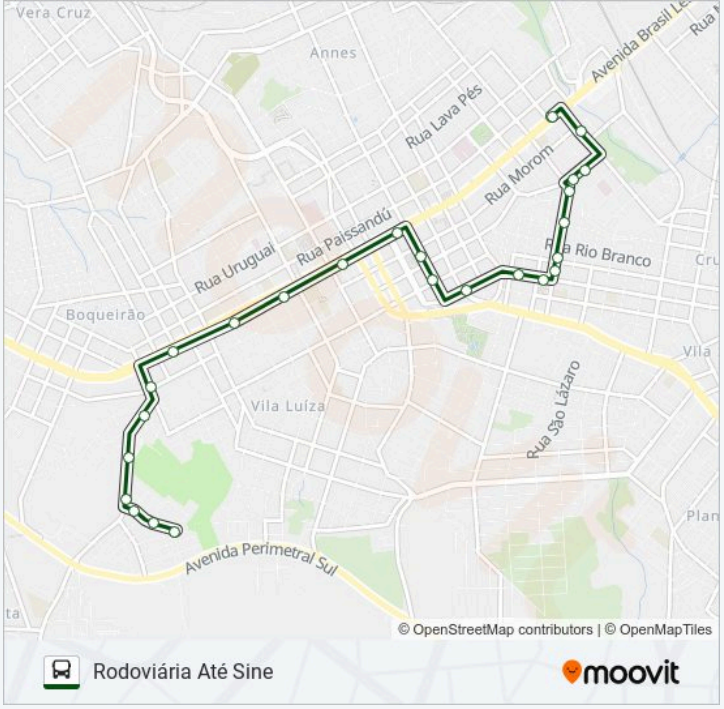


Os horários e os mapas do itinerário da linha de ônibus 31 MENINO DEUS / PREFEITURA VIA RODOVIÁRIA estão disponíveis, no formato PDF offline, no site: moovitapp.com. Use o Moovit App e viaje de transporte público por Passo Fundo! Com o Moovit você poderá ver os horários em tempo real dos ônibus, trem e metrô, e receber direções passo a passo durante todo o percurso!

© 2024 Moovit - Todos os direitos reservados