Horários, paradas e mapa da linha de ônibus N230

N230 Macaé (Direto)

Use O App

A linha de ônibus N230 | (Macaé (Direto)) tem 8 itinerários.
(1) Macaé (Direto): 07:30 - 21:00(2) Parque De Tubos (Direto): 04:40 - 05:45(3) Parque De Tubos (Via Linha Azul): 04:20(4) Parque De Tubos - Quissamã (Direto - Via Praça W. Luiz): 18:30(5) Parque De Tubos - Quissamã (Direto): 06:30(6) Parque De Tubos - Quissamã (Via Linha Azul): 18:00(7) Quissamã (Direto): 11:00 - 20:20(8) Santa Catarina - Macaé (Direto): 05:20
Use o aplicativo do Moovit para encontrar a estação de ônibus da linha N230 mais perto de você e descubra quando chegará a próxima linha de ônibus N230.

Sentido: Macaé (Direto)

70 pontos
VER OS HORÁRIOS DA LINHA

- Terminal Rodoviário De Quissamã
- Escola
- Posto De Saúde
- Praça (Comap Móveis)
- Colégio Cenecista
- Hospital
- Pico
- Piteiras
- Carmo
- Praça Do Carmo
- Portal
- Engenho Central
- Rj-196
- São José
- Santa Francisca
- Trevo
- Santa Francisca
- Entrada De Morro Alto
- Morrinhos

Horários da linha de ônibus N230
Tabela de horários sentido Macaé (Direto)

domingo	Fora de Operação
segunda-feira	07:30 - 21:00
terça-feira	07:30 - 21:00
quarta-feira	07:30 - 21:00
quinta-feira	07:30 - 21:00
sexta-feira	07:30 - 21:00
sábado	Fora de Operação

Informações da linha de ônibus N230
Sentido: Macaé (Direto)
Paradas: 70
Duração da viagem: 98 min
Resumo da linha:

Morrinhos

Morrinhos

Praça Dona Belinha - Morrinhos

Entrada De Rodagem

Entrada De Rodagem

São Simão

Botafoguinho

Rj-178

Rj-178 | Barreiros

Praça Cordeiro

Praça Cordeiro

Praça Cordeiro

Estádio

Rua Joaquim José Da Silva Xavier, 158-308

Linha Do Trem

Praça De Carapebus

Saída De Carapebus

Avenida Getúlio Vargas, 1027

Lameiro

Cemitério De Carapebus

Rj-178, 41

Ubás

Rj-178

Rj-178

Rj-178

Rj-178

Rj-178

Trevo De Cabiúnas

Rodovia Amaral Peixoto, 80

Rodovia Amaral Peixoto | Lagomar

Rodovia Amaral Peixoto

Rodovia Amaral Peixoto

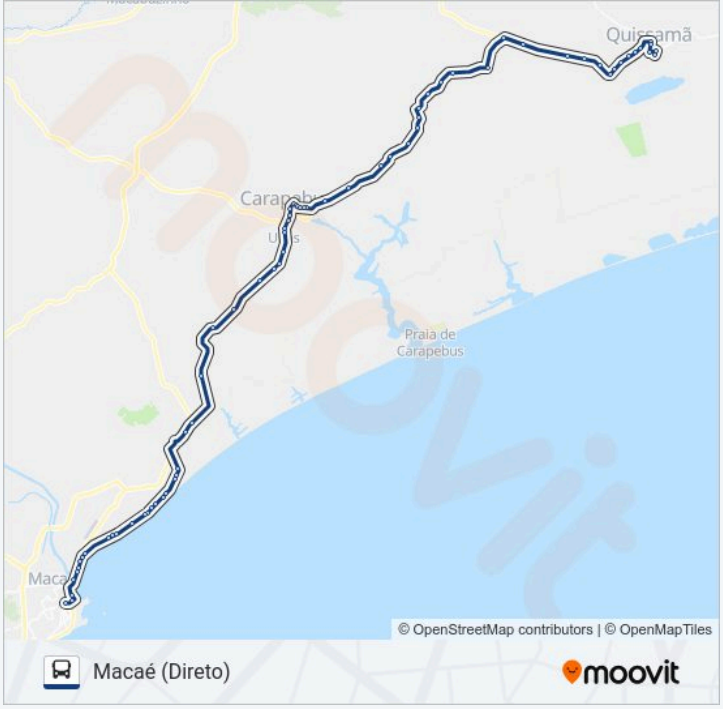

Rodovia Amaral Peixoto Próximo Ao 1507

Rodovia Amaral Peixoto, 19813

Praça Rotary Club Próximo Ao 27

Praça Rotary Club | Parque De Exposições

Rodovia Amaral Peixoto Km181 Ao Km184, 1335

Rodovia Amaral Peixoto | Atacadão

Rodovia Amaral Peixoto Km181 Ao Km184, 353

Rodovia Amaral Peixoto Próximo Ao 3907

Rodovia Amaral Peixoto Próximo Ao 3900

Rodovia Amaral Peixoto

Rodovia Amaral Peixoto

Rodovia Amaral Peixoto | Estádio Moacyrzão

Rodovia Amaral Peixoto Próximo Ao 1613

Rodovia Amaral Peixoto Próximo Ao 1006

Rodovia Amaral Peixoto, 828

Rodovia Amaral Peixoto Próximo Ao 324

Avenida Presidente Sodré Próximo Ao 558

Rua Doutor João Cupertinio Próximo Ao 311

Terminal Rodoviário Álvaro Brum De Azevedo (Macaé)

Sentido: Parque De Tubos (Direto)

95 pontos

VER OS HORÁRIOS DA LINHA

Terminal Rodoviário De Quissamã

Escola

Posto De Saúde

Alto Alegre 2

Alto Alegre

Praça De Quissamã / Garagem Quissatur

Praça (Comap Móveis)

Colégio Cenecista

Hospital

Horários da linha de ônibus N230

Tabela de horários sentido Parque De Tubos (Direto)

domingo	Fora de Operação
segunda-feira	04:40 - 05:45
terça-feira	04:40 - 05:45
quarta-feira	04:40 - 05:45
quinta-feira	04:40 - 05:45
sexta-feira	04:40 - 05:45
sábado	Fora de Operação

Informações da linha de ônibus N230

Sentido: Parque De Tubos (Direto)
Paradas: 95
Duração da viagem: 122 min

Pico

Piteiras

Carmo

Praça Do Carmo

Portal

Engenho Central

Rj-196

São José

Santa Francisca

Trevo

Santa Francisca

Entrada De Morro Alto

Morrinhos

Morrinhos

Morrinhos

Praça Dona Belinha - Morrinhos

Entrada De Rodagem

Entrada De Rodagem

São Simão

Botafoguinho

Rj-178

Rj-178 | Barreiros

Rj-178

Rua Manoel Francisco Pinto, 1032

Praça Cordeiro

Praça Cordeiro

Praça Cordeiro

Estádio

Rua Joaquim José Da Silva Xavier, 158-308

Linha Do Trem

Praça De Carapebus

Saída De Carapebus

Resumo da linha:

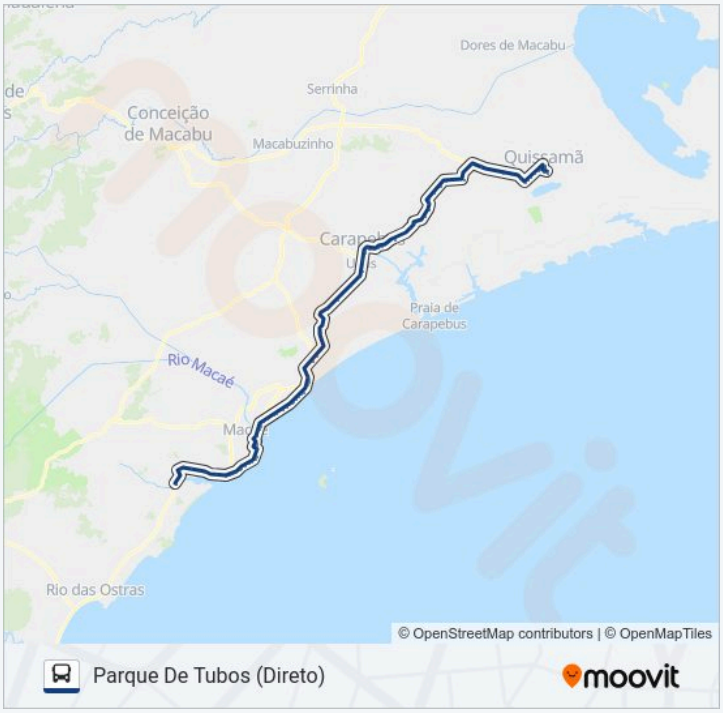

Avenida Getúlio Vargas, 1027

Lameiro

Cemitério De Carapebus

Rj-178, 41

Ubás

Rj-178

Rj-178

Rj-178

Rj-178

Trevo De Cabiúnas

Rodovia Amaral Peixoto, 80

Rodovia Amaral Peixoto

Rodovia Amaral Peixoto | Lagomar

Rodovia Amaral Peixoto

Rodovia Amaral Peixoto

Rodovia Amaral Peixoto Próximo Ao 1507

Rodovia Amaral Peixoto, 19813

Praça Rotary Club Próximo Ao 27

Praça Rotary Club | Parque De Exposições

Rodovia Amaral Peixoto Km181 Ao Km184, 1335

Rodovia Amaral Peixoto | Atacadão

Rodovia Amaral Peixoto Km181 Ao Km184, 353

Rodovia Amaral Peixoto Próximo Ao 4005

Rodovia Amaral Peixoto Próximo Ao 3900

Rodovia Amaral Peixoto

Rodovia Amaral Peixoto Próximo Ao 185

Rodovia Amaral Peixoto

Rodovia Amaral Peixoto | Estádio Moacyrzão

Rodovia Amaral Peixoto Próximo Ao 1613

Rodovia Amaral Peixoto Próximo Ao 1006

Rodovia Amaral Peixoto, 828

Rodovia Amaral Peixoto Próximo Ao 324

Avenida Presidente Sodré Próximo Ao 558

Rua Doutor João Cupertinio Próximo Ao 311

Praça Luiz Reid

Rua Tiradentes Próximo Ao 263

Rodovia Amaral Peixoto Próximo Ao 1962

Rodovia Amaral Peixoto Próximo Ao 2344

Rodovia Amaral Peixoto Próximo Ao 944

Rodovia Amaral Peixoto Próximo Ao 1757

Rodovia Amaral Peixoto

Rodovia Amaral Peixoto | Trevo Da Cancela

Rodovia Amaral Peixoto

Rodovia Amaral Peixoto Próximo Ao 1036

Rodovia Amaral Peixoto Próximo Ao 2809

Rodovia Amaral Peixoto Próximo Ao 2901

Rodovia Amaral Peixoto Próximo Ao 129

Rodovia Amaral Peixoto

Rodovia Norte-Sul | Galope

Rodovia Norte-Sul

Rodovia Norte-Sul

Rodovia Norte-Sul

Rodovia Amaral Peixoto Próximo Ao 1933

Terminal Parque De Tubos - Linhas Intermunicipais

Sentido: Parque De Tubos (Via Linha Azul)

86 pontos

VER OS HORÁRIOS DA LINHA

Terminal Rodoviário De Quissamã

Escola

Posto De Saúde

Alto Alegre 2

Alto Alegre

Praça De Quissamã / Garagem Quissatur

Horários da linha de ônibus N230

Tabela de horários sentido Parque De Tubos (Via Linha Azul)

domingo	Fora de Operação
segunda-feira	04:20
terça-feira	04:20
quarta-feira	04:20
quinta-feira	04:20
sexta-feira	04:20
sábado	Fora de Operação

Praça (Comap Móveis)

Colégio Cenecista

Hospital

Pico

Piteiras

Carmo

Praça Do Carmo

Portal

Engenho Central

Rj-196

São José

Santa Francisca

Trevo

Santa Francisca

Entrada De Morro Alto

Morrinhos

Morrinhos

Morrinhos

Praça Dona Belinha - Morrinhos

Entrada De Rodagem

Entrada De Rodagem

São Simão

Botafoguinho

Rj-178

Rj-178 | Barreiros

Rj-178

Rua Manoel Francisco Pinto, 1032

Praça Cordeiro

Praça Cordeiro

Estádio

Rua Joaquim José Da Silva Xavier, 158-308

Linha Do Trem

Informações da linha de ônibus N230
Sentido: Parque De Tubos (Via Linha Azul)
Paradas: 86
Duração da viagem: 116 min
Resumo da linha:

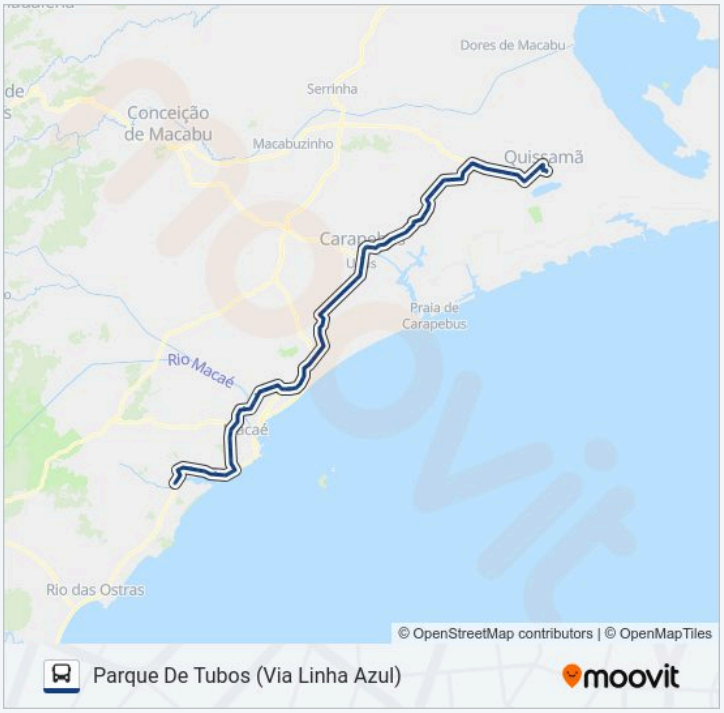

Praça De Carapebus

Saída De Carapebus

Avenida Getúlio Vargas, 1027

Lameiro

Cemitério De Carapebus

Rj-178, 41

Ubás

Rj-178

Rj-178

Rj-178

Rj-178

Trevo De Cabiúnas

Rodovia Amaral Peixoto, 80

Avenida Industrial

Avenida Industrial

Avenida Industrial

Avenida Industrial Próximo Ao 1440

Avenida Industrial

Avenida Industrial

Estrada Imburo Próximo Ao 17

Estrada Linha Azul, 6600 | Condomínio Parque Maracaibo

Estrada Linha Azul

Estrada Linha Azul | Loteamento Verdes Mares

Estrada Linha Azul

Estrada Linha Azul

Estrada Linha Azul

Estrada Linha Azul

Estrada Linha Azul

Estrada Linha Azul

Estrada Linha Azul

Estrada Linha Azul

Linha Verde Próximo Ao 2368

Linha Verde, 2368

Linha Verde

Linha Verde

Linha Verde

Linha Verde

Rodovia Amaral Peixoto Próximo Ao 1036

Rodovia Amaral Peixoto Próximo Ao 2809

Rodovia Amaral Peixoto Próximo Ao 2901

Rodovia Amaral Peixoto Próximo Ao 129

Rodovia Amaral Peixoto

Rodovia Norte-Sul | Galope

Rodovia Norte-Sul

Rodovia Norte-Sul

Rodovia Norte-Sul

Rodovia Amaral Peixoto Próximo Ao 1933

Terminal Parque De Tubos - Linhas Intermunicipais

Sentido: Parque De Tubos - Quissamã (Direto - Via Praça W. Luiz)

98 pontos

VER OS HORÁRIOS DA LINHA

Terminal Parque De Tubos - Linhas Intermunicipais

Rodovia Amaral Peixoto - Imboassica

Rodovia Amaral Peixoto | Instituto Federal Fluminense

Rodovia Amaral Peixoto | Mirante Da Lagoa

Rodovia Amaral Peixoto Próximo Ao 519

Rodovia Amaral Peixoto

Rodovia Amaral Peixoto Próximo Ao 114

Rodovia Amaral Peixoto Próximo Ao 2653

Rodovia Amaral Peixoto Próximo Ao 1036

Rodovia Amaral Peixoto

Horários da linha de ônibus N230

Tabela de horários sentido Parque De Tubos - Quissamã (Direto - Via Praça W. Luiz)

domingo	Fora de Operação
segunda-feira	18:30
terça-feira	18:30
quarta-feira	18:30
quinta-feira	18:30
sexta-feira	18:30
sábado	Fora de Operação

Informações da linha de ônibus N230

Sentido: Parque De Tubos - Quissamã (Direto - Via Praça W. Luiz)
Paradas: 98
Duração da viagem: 136 min
Resumo da linha:

Rodovia Amaral Peixoto

Rodovia Amaral Peixoto, 606

Rodovia Amaral Peixoto, 1715

Rodovia Amaral Peixoto Próximo Ao 860

Rodovia Amaral Peixoto

Rodovia Amaral Peixoto Próximo Ao 1925

Avenida Rui Barbosa Próximo Ao 1345

Avenida Rui Barbosa Próximo Ao 1179

Terminal Rodoviário Álvaro Brum De Azevedo (Macaé)

Rua Doutor Francisco Portela Próximo Ao 901

Rua Doutor Francisco Portela, 569 | Previdência Social

Rua Doutor Francisco Portela Próximo Ao 239

Rua Tenente-Coronel Amado Próximo Ao 203

Rua Tenente-Coronel Amado Próximo Ao 724

Avenida Presidente Sodré Próximo Ao 558

Rua Presidente Sodré Próximo Ao 369 (Linhas Intermunicipais)

Rodovia Amaral Peixoto Próximo Ao 324

Rodovia Amaral Peixoto Próximo Ao 828

Rj-106, 1016

Rodovia Amaral Peixoto Próximo Ao 1613

Rodovia Amaral Peixoto | Estádio Moacyrzão

Rodovia Amaral Peixoto

Rua Newton Prado, 704

Rodovia Rj 106, 2800

Rodovia Rj 106, 15732

Rodovia Amaral Peixoto, 16082

Rodovia Amaral Peixoto Próximo Ao 4005

Rodovia Amaral Peixoto Km181 Ao Km184, 353

Rodovia Amaral Peixoto | Atacadão

Rodovia Amaral Peixoto Km181 Ao Km184, 1381

Rodovia Amaral Peixoto

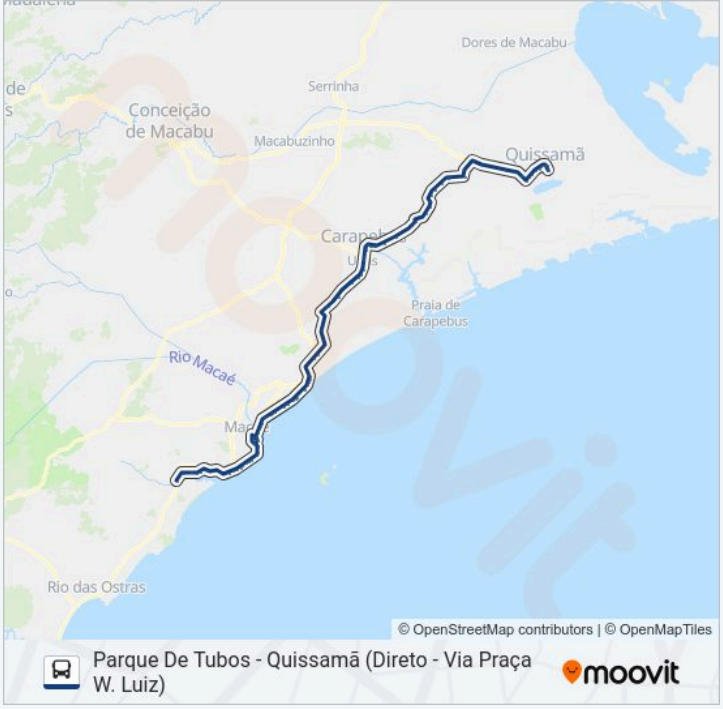

Rodovia Amaral Peixoto Próximo Ao 1507

Rodovia Amaral Peixoto

Rodovia Amaral Peixoto

Rodovia Amaral Peixoto, 2000

Rodovia Amaral Peixoto | Lagomar

Rodovia Amaral Peixoto, 16

Rodovia Amaral Peixoto, 80

Trevo De Cabiúnas

Rj-178

Rj-178

Rj-178

Rj-178

Rj-178

Entrada De Ubás

Ubás

Rj-178, 41

Cemitério De Carapebus

Lameiro

Avenida Getúlio Vargas, 1027

Entrada De Carapebus

Praça De Carapebus

Linha Do Trem

Rua Joaquim José Da Silva Xavier, 114

Estádio

Praça Cordeiro

Praça Cordeiro

Praça Cordeiro

Rj-178 | Barreiros

Rj-178

Botafoguinho

São Simão

Entrada De Rodagem

Entrada De Rodagem

Praça Dona Belinha - Morrinhos

Morrinhos

Morrinhos

Morrinhos

Entrada De Morro Alto

Santa Francisca

Rj-178

Santa Francisca

São José

Rj-196

Engenho Central

Portal

Praça Do Carmo

Carmo

Piteiras

Pico

Hospital

Banco Itaú

Praça De Quissamã / Garagem Quissatur

Prefeitura

Barracão Da Prefeitura

Caxias

Ciep

Terminal Rodoviário De Quissamã

Sentido: Parque De Tubos - Quissamã (Direto)

92 pontos

VER OS HORÁRIOS DA LINHA

Terminal Parque De Tubos - Linhas Intermunicipais

Rodovia Amaral Peixoto - Imboassica

Horários da linha de ônibus N230

Tabela de horários sentido Parque De Tubos - Quissamã (Direto)

domingo	Fora de Operação
segunda-feira	06:30
terça-feira	06:30
quarta-feira	06:30
quinta-feira	06:30

Rodovia Amaral Peixoto | Instituto Federal Fluminense

Rodovia Amaral Peixoto | Mirante Da Lagoa

Rodovia Amaral Peixoto Próximo Ao 519

Rodovia Amaral Peixoto

Rodovia Amaral Peixoto Próximo Ao 114

Rodovia Amaral Peixoto Próximo Ao 2653

Rodovia Amaral Peixoto Próximo Ao 1036

Rodovia Amaral Peixoto

Rodovia Amaral Peixoto

Rodovia Amaral Peixoto, 606

Rodovia Amaral Peixoto, 1715

Rodovia Amaral Peixoto Próximo Ao 860

Rodovia Amaral Peixoto

Rodovia Amaral Peixoto Próximo Ao 1925

Avenida Rui Barbosa Próximo Ao 1345

Avenida Rui Barbosa Próximo Ao 1179

Terminal Rodoviário Álvaro Brum De Azevedo (Macaé)

Rua Presidente Sodré Próximo Ao 369 (Linhas Intermunicipais)

Rodovia Amaral Peixoto Próximo Ao 324

Rodovia Amaral Peixoto Próximo Ao 828

Rj-106, 1016

Rodovia Amaral Peixoto Próximo Ao 1613

Rodovia Amaral Peixoto | Estádio Moacyrzão

Rodovia Amaral Peixoto

Rua Newton Prado, 704

Rodovia Rj 106, 2800

Rodovia Rj 106, 15732

Rodovia Amaral Peixoto, 16082

Rodovia Amaral Peixoto Próximo Ao 4005

Rodovia Amaral Peixoto Km181 Ao Km184, 353

Rodovia Amaral Peixoto | Atacadão

sexta-feira	06:30
sábado	Fora de Operação

Informações da linha de ônibus N230

Sentido: Parque De Tubos - Quissamã (Direto)
Paradas: 92
Duração da viagem: 137 min
Resumo da linha:

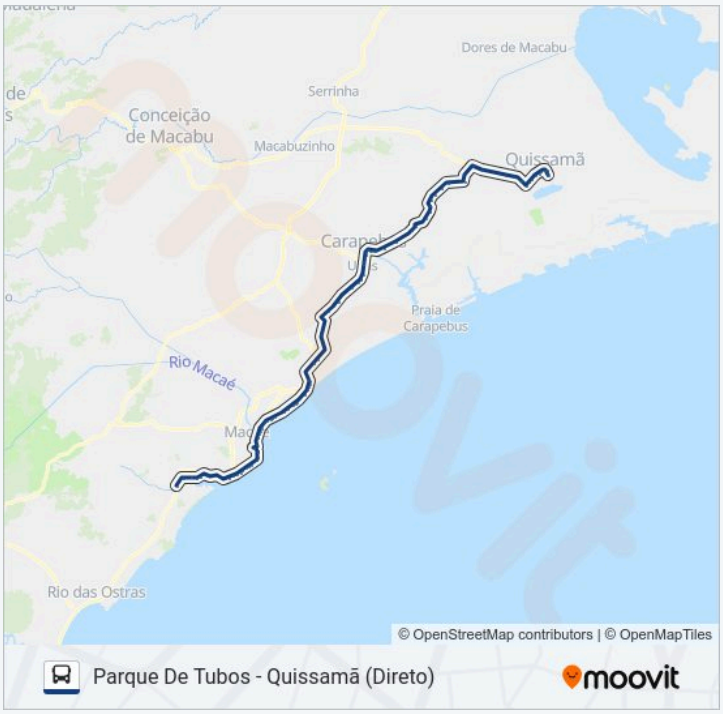

Rodovia Amaral Peixoto Km181 Ao Km184, 1381

Rodovia Amaral Peixoto

Rodovia Amaral Peixoto Próximo Ao 1507

Rodovia Amaral Peixoto

Rodovia Amaral Peixoto

Rodovia Amaral Peixoto, 2000

Rodovia Amaral Peixoto | Lagomar

Rodovia Amaral Peixoto, 16

Rodovia Amaral Peixoto, 80

Trevo De Cabiúnas

Rj-178

Rj-178

Rj-178

Rj-178

Rj-178

Entrada De Ubás

Ubás

Rj-178, 41

Cemitério De Carapebus

Lameiro

Avenida Getúlio Vargas, 1027

Entrada De Carapebus

Praça De Carapebus

Linha Do Trem

Rua Joaquim José Da Silva Xavier, 114

Estádio

Praça Cordeiro

Praça Cordeiro

Praça Cordeiro

Rj-178 | Barreiros

Rj-178

Botafoguinho

São Simão

Entrada De Rodagem

Entrada De Rodagem

Praça Dona Belinha - Morrinhos

Morrinhos

Morrinhos

Morrinhos

Entrada De Morro Alto

Santa Francisca

Rj-178

Santa Francisca

São José

Rj-196

Engenho Central

Portal

Praça Do Carmo

Carmo

Piteiras

Pico

Hospital

Banco Itaú

Praça De Quissamã / Garagem Quissatur

Prefeitura

Barracão Da Prefeitura

Caxias

Ciep

Terminal Rodoviário De Quissamã

Sentido: Parque De Tubos - Quissamã (Via Linha Azul)

85 pontos

VER OS HORÁRIOS DA LINHA

Horários da linha de ônibus N230

Tabela de horários sentido Parque De Tubos - Quissamã (Via Linha Azul)

domingo	Fora de Operação
segunda-feira	18:00

Terminal Parque De Tubos - Linhas Intermunicipais

Rodovia Amaral Peixoto - Imboassica

Rodovia Amaral Peixoto | Instituto Federal Fluminense

Rodovia Amaral Peixoto | Mirante Da Lagoa

Rodovia Amaral Peixoto Próximo Ao 519

Rodovia Amaral Peixoto

Rodovia Amaral Peixoto Próximo Ao 114

Rodovia Amaral Peixoto Próximo Ao 2653

Rodovia Amaral Peixoto Próximo Ao 1036

Linha Verde | Hotel Dubai

Linha Verde | Torres Gêmeas

Linha Verde

Linha Verde

Linha Verde

Linha Verde, 2368

Estrada Linha Azul Próximo Ao 100

Estrada Linha Azul | Noble

Estrada Linha Azul

Estrada Linha Azul

Estrada Linha Azul

Estrada Linha Azul

Estrada Linha Azul

Estrada Linha Azul

Estrada Linha Azul | Loteamento Verdes Mares

Estrada Linha Azul | Residencial Bosque Azul

Estrada Linha Azul

Avenida Industrial

Avenida Industrial

Avenida Industrial Próximo Ao 1440

Avenida Industrial

Avenida Industrial

terça-feira	18:00
quarta-feira	18:00
quinta-feira	18:00
sexta-feira	18:00
sábado	Fora de Operação

Informações da linha de ônibus N230
Sentido: Parque De Tubos - Quissamã (Via Linha Azul)
Paradas: 85
Duração da viagem: 141 min
Resumo da linha:

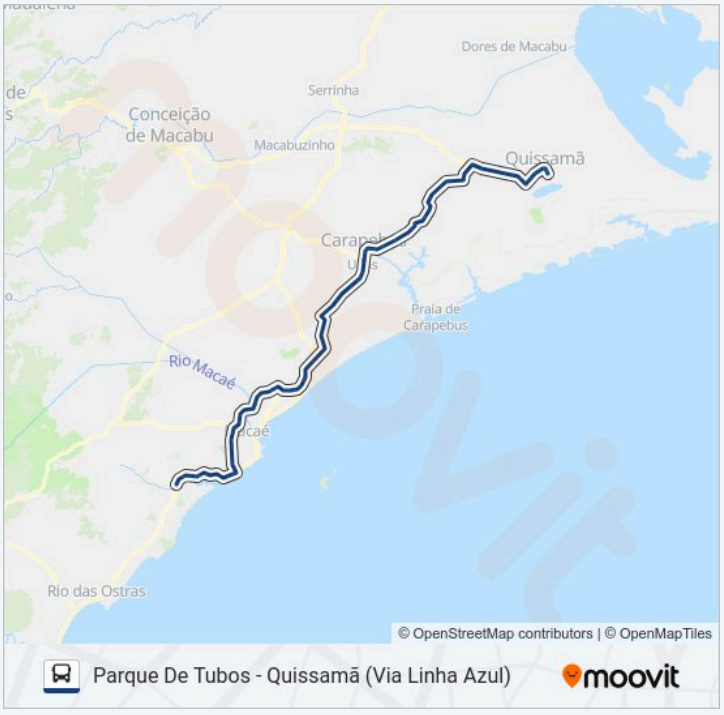

Avenida Industrial

Avenida Industrial

Avenida Industrial

Rodovia Amaral Peixoto, 80

Trevo De Cabiúnas

Rj-178

Rj-178

Rj-178

Rj-178

Rj-178

Entrada De Ubás

Ubás

Rj-178, 41

Cemitério De Carapebus

Lameiro

Avenida Getúlio Vargas, 1027

Entrada De Carapebus

Praça De Carapebus

Linha Do Trem

Rua Joaquim José Da Silva Xavier, 114

Estádio

Praça Cordeiro

Praça Cordeiro

Praça Cordeiro

Rj-178 | Barreiros

Rj-178

Botafoguinho

São Simão

Entrada De Rodagem

Entrada De Rodagem

Praça Dona Belinha - Morrinhos

Morrinhos

Morrinhos

Morrinhos

Entrada De Morro Alto

Santa Francisca

Rj-178

Santa Francisca

São José

Rj-196

Engenho Central

Portal

Praça Do Carmo

Carmo

Piteiras

Pico

Hospital

Banco Itaú

Praça De Quissamã / Garagem Quissatur

Prefeitura

Barracão Da Prefeitura

Caxias

Ciep

Terminal Rodoviário De Quissamã

Sentido: Quissamã (Direto)

74 pontos

VER OS HORÁRIOS DA LINHA

Terminal Rodoviário Álvaro Brum De Azevedo (Macaé)

Rua Presidente Sodré Próximo Ao 369 (Linhas Intermunicipais)

Rodovia Amaral Peixoto Próximo Ao 324

Rodovia Amaral Peixoto Próximo Ao 828

Rj-106, 1016

Horários da linha de ônibus N230

Tabela de horários sentido Quissamã (Direto)

domingo	Fora de Operação
segunda-feira	11:00 - 20:20
terça-feira	11:00 - 20:20
quarta-feira	11:00 - 20:20
quinta-feira	11:00 - 20:20
sexta-feira	11:00 - 20:20
sábado	Fora de Operação

Rodovia Amaral Peixoto Próximo Ao 1613

Rodovia Amaral Peixoto | Estádio Moacyrzão

Rodovia Amaral Peixoto

Rua Newton Prado, 704

Rodovia Rj 106, 2800

Rodovia Rj 106, 15732

Rodovia Amaral Peixoto, 16082

Rodovia Amaral Peixoto Próximo Ao 3900

Rodovia Amaral Peixoto Próximo Ao 3907

Rodovia Amaral Peixoto Próximo Ao 4005

Rodovia Amaral Peixoto Km181 Ao Km184, 353

Rodovia Amaral Peixoto | Atacadão

Rodovia Amaral Peixoto

Rodovia Amaral Peixoto Próximo Ao 1507

Rodovia Amaral Peixoto

Rodovia Amaral Peixoto

Rodovia Amaral Peixoto, 2000

Rodovia Amaral Peixoto | Lagomar

Rodovia Amaral Peixoto, 16

Rodovia Amaral Peixoto, 80

Trevo De Cabiúnas

Rj-178

Rj-178

Rj-178

Rj-178

Rj-178

Entrada De Ubás

Ubás

Rj-178, 41

Cemitério De Carapebus

Lameiro

Avenida Getúlio Vargas, 1027

Informações da linha de ônibus N230
Sentido: Quissamã (Direto)
Paradas: 74
Duração da viagem: 109 min
Resumo da linha:

Entrada De Carapebus

Praça De Carapebus

Linha Do Trem

Rua Joaquim José Da Silva Xavier, 114

Estádio

Praça Cordeiro

Praça Cordeiro

Praça Cordeiro

Rj-178 | Barreiros

Rj-178

Botafoguinho

São Simão

Entrada De Rodagem

Entrada De Rodagem

Praça Dona Belinha - Morrinhos

Morrinhos

Morrinhos

Morrinhos

Entrada De Morro Alto

Santa Francisca

Rj-178

Santa Francisca

São José

Rj-196

Engenho Central

Portal

Praça Do Carmo

Carmo

Pico

Hospital

Banco Itaú

Praça De Quissamã / Garagem Quissatur

Prefeitura

Barracão Da Prefeitura

Caxias

Ciep

Terminal Rodoviário De Quissamã

Sentido: Santa Catarina - Macaé (Direto)

87 pontos

VER OS HORÁRIOS DA LINHA

Rua Zézinho Pereira

Rua Alevino Pereira, 321

Santa Catarina

Rua Alevino Pereira, 623

Rua Alevino Pereira, 623

Rua Alevino Pereira, 623

Rua Belizario Antônio De Souza, 338

Rua Belizario Antônio De Souza, 338

Rua Alevino Pereira, 321

Santa Catarina

Rj-178

Rj-178

Canal

Praça De Quissamã / Garagem Quissatur

Barracão Da Prefeitura

Caxias

Ciep

Terminal Rodoviário De Quissamã

Escola

Posto De Saúde

Praça (Comap Móveis)

Colégio Cenecista

Hospital

Pico

Horários da linha de ônibus N230

Tabela de horários sentido Santa Catarina - Macaé (Direto)

domingo	Fora de Operação
segunda-feira	05:20
terça-feira	05:20
quarta-feira	05:20
quinta-feira	05:20
sexta-feira	05:20
sábado	Fora de Operação

Informações da linha de ônibus N230

Sentido: Santa Catarina - Macaé (Direto)
Paradas: 87
Duração da viagem: 107 min
Resumo da linha:

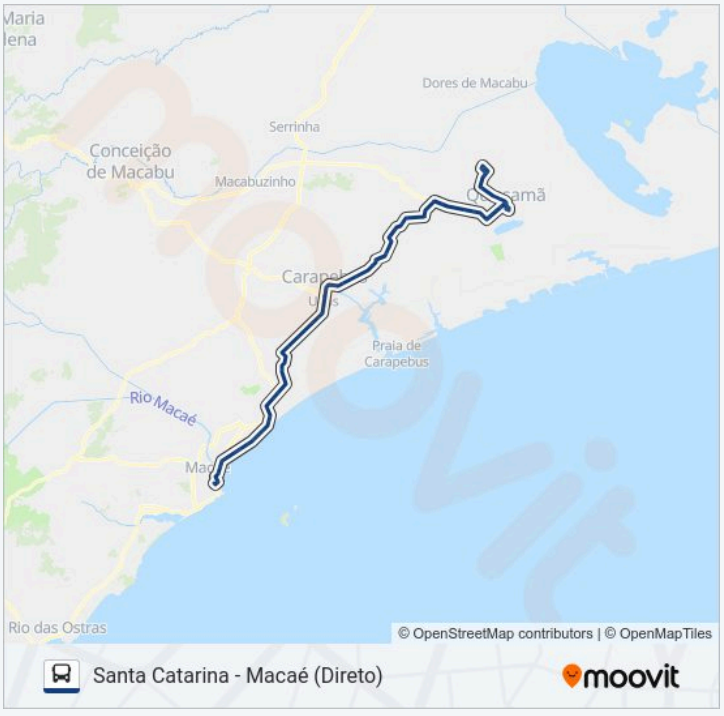

Piteiras

Carmo

Praça Do Carmo

Portal

Engenho Central

Rj-196

São José

Santa Francisca

Trevo

Santa Francisca

Entrada De Morro Alto

Morrinhos

Morrinhos

Morrinhos

Praça Dona Belinha - Morrinhos

Entrada De Rodagem

Entrada De Rodagem

São Simão

Botafoguinho

Rj-178

Rj-178 | Barreiros

Praça Cordeiro

Praça Cordeiro

Praça Cordeiro

Estádio

Rua Joaquim José Da Silva Xavier, 158-308

Linha Do Trem

Praça De Carapebus

Saída De Carapebus

Avenida Getúlio Vargas, 1027

Lameiro

Cemitério De Carapebus

Rj-178, 41

Ubás

Rj-178

Rj-178

Rj-178

Rj-178

Rj-178

Trevo De Cabiúnas

Rodovia Amaral Peixoto, 80

Rodovia Amaral Peixoto | Lagomar

Rodovia Amaral Peixoto

Rodovia Amaral Peixoto

Rodovia Amaral Peixoto Próximo Ao 1507

Rodovia Amaral Peixoto, 19813

Praça Rotary Club Próximo Ao 27

Praça Rotary Club | Parque De Exposições

Rodovia Amaral Peixoto Km181 Ao Km184, 1335

Rodovia Amaral Peixoto | Atacadão

Rodovia Amaral Peixoto Km181 Ao Km184, 353

Rodovia Amaral Peixoto Próximo Ao 3907

Rodovia Amaral Peixoto Próximo Ao 3900

Rodovia Amaral Peixoto

Rodovia Amaral Peixoto

Rodovia Amaral Peixoto | Estádio Moacyrzão

Rodovia Amaral Peixoto Próximo Ao 1613

Rodovia Amaral Peixoto Próximo Ao 1006

Rodovia Amaral Peixoto, 828

Rodovia Amaral Peixoto Próximo Ao 324

Avenida Presidente Sodré Próximo Ao 558

Rua Doutor João Cupertinio Próximo Ao 311

Terminal Rodoviário Álvaro Brum De Azevedo (Macaé)

Os horários e os mapas do itinerário da linha de ônibus N230 estão disponíveis, no formato PDF offline, no site: moovitapp.com. Use o Moovit App e viaje de transporte público por Macaé! Com o Moovit você poderá ver os horários em tempo real dos ônibus, trem e metrô, e receber direções passo a passo durante todo o percurso!

© 2024 Moovit - Todos os direitos reservados