

A linha de ônibus 91 | (Choro > Hosp. S. Mônica) tem 14 itinerários.

(1) Choro > Hosp. S. Mônica: 07:30 - 18:45(2) Choro > Hosp. S. Mônica Via Árvore De Óleo: 06:10 - 18:15(3) Costas > Hosp. S. Mônica Via Quilombo E Votorantim: 06:00(4) Costas > Hosp. S. Mônica Via Quilombo, Votorantim E Choro: 12:10(5) Hosp. S. Mônica > Choro: 06:50 - 18:00(6) Hosp. S. Mônica > Choro Até Árvore De Óleo: 11:55 - 17:30(7) Hosp. S. Mônica > Costas Via Choro, Votorantim E Quilombo: 11:00 - 16:55(8) Hosp. S. Mônica > Quilombo Via Choro E Votorantim: 19:10(9) Hosp. S. Mônica > Quilombo Via Votorantim: 13:10(10) Hosp. S. Mônica > Votorantim Siderurgia: 05:15 - 16:05(11) Hosp. S. Mônica > Votorantim Via Choro: 21:10(12) Quilombo > Hosp. S. Mônica Via Votorantim E Choro: 14:00(13) Votorantim > Hosp. S. Mônica: 06:50 - 17:00(14) Votorantim > Hosp. S. Mônica Via Choro: 06:15 - 22:10

Use o aplicativo do Moovit para encontrar a estação de ônibus da linha 91 mais perto de você e descubra quando chegará a próxima linha de ônibus 91.

Sentido: Choro > Hosp. S. Mônica

46 pontos

[VER OS HORÁRIOS DA LINHA](#)

Dvl-432 | Ponto Final Do Choro

Dvl-170, Sul

Dvl-170, Sul

Br-494, Km 22,1 Sul | Entr. Dvl-170 Para Choro

Br-494, Km 22,5 Sul

Br-494, Km 23,3 Sul

Br-494, Km 23,8 Sul

Br-494, Km 24,3 Sul

Br-494, Km 24,5 Sul

Br-494, Km 25,1 Sul

Br-494, Km 26,2 Sul | Entr. Dvl-160 Para Fortaleza

Br-494, Km 27,1 Sul

Br-494, Km 27,7 Sul

Br-494, Km 28,2 Sul

Br-494, Km 28,6 Sul | Entr. Para Minasider

Br-494, Km 28,8 Sul

Br-494, Km 29,1 Sul | Bairro Nova Fortaleza

Horários da linha de ônibus 91

Tabela de horários sentido Choro > Hosp. S. Mônica

Domingo	Fora de Operação
Segunda-feira	07:30 - 18:45
Terça-feira	07:30 - 18:45
Quarta-feira	07:30 - 18:45
Quinta-feira	07:30 - 18:45
Sexta-feira	Fora de Operação
Sábado	07:30 - 15:45

Informações da linha de ônibus 91

Sentido: Choro > Hosp. S. Mônica

Paradas: 46

Duração da viagem: 56 min

Resumo da linha:

Br-494, Km 29,9 Sul | Entr. Anel Rodoviário

Anel Rdv. Pres. Tancredo Neves, 7550 |
Minasmáquinas

Anel Rdv. Pres. Tancredo Neves, 8700 | Alpino
Piscinas

Anel Rdv. Pres. Tancredo Neves, 9100 |
Recamax

Anel Rdv. Pres. Tancredo Neves, 9300 | Auto
Molas 2000

Anel Rdv. Pres. Tancredo Neves, 9600 | Posto
Prata

Rua Goiás, 2957

Rua Goiás, 2825

Rua Goiás, 2481

Rua Goiás, 2307

Rua Goiás, 1983

Rua Goiás, 1757

Rua Pernambuco, 1451

Rua Pernambuco, 1221 | Linhas Urbanas

Rua Pernambuco, 977 | Linhas Urbanas

Rua Pernambuco, 503 | Linhas Urbanas

Rua Pernambuco, 219

Av. Getúlio Vargas, 304 | Linhas Urbanas

Av. Getúlio Vargas, 560 | Linhas Urbanas

Av. Getúlio Vargas, 880 | Linhas Urbanas

Pça. D. Cristiano, 83 | Linhas Urbanas

Av. Jk, 260

Av. Jk, 390

Av. Jk, 1200 | Divishop

Av. Jk, 1730

Av. Jk, 2026

Rua Ilícinea, 310

Rua Queluz, 912

Rua José Gabriel Mendes, 195



Sentido: Choro > Hosp. S. Mônica Via Árvore De Óleo

54 pontos

[VER OS HORÁRIOS DA LINHA](#)

Dvl-170, Sul | Árvore De Óleo

Dvl-170, Sul

Dvl-170, Sul | Granja Choro

Dvl-170, Sul

Dvl-170, Sul

Dvl-170, Sul

Dvl-170, Sul

Dvl-170, Sul

Dvl-170, Sul

Dvl-170, Sul

Dvl-170, Sul

Br-494, Km 22,1 Sul | Entr. Dvl-170 Para Choro

Br-494, Km 22,5 Sul

Br-494, Km 23,3 Sul

Br-494, Km 23,8 Sul

Br-494, Km 24,3 Sul

Br-494, Km 24,5 Sul

Br-494, Km 25,1 Sul

Br-494, Km 26,2 Sul | Entr. Dvl-160 Para Fortaleza

Br-494, Km 27,1 Sul

Br-494, Km 27,7 Sul

Br-494, Km 28,2 Sul

Br-494, Km 28,6 Sul | Entr. Para Minasider

Br-494, Km 28,8 Sul

Br-494, Km 29,1 Sul | Bairro Nova Fortaleza

Br-494, Km 29,9 Sul | Entr. Anel Rodoviário

Anel Rdv. Pres. Tancredo Neves, 7550 | Minasmáquinas

Anel Rdv. Pres. Tancredo Neves, 8700 | Alpino

Horários da linha de ônibus 91

Tabela de horários sentido Choro > Hosp. S. Mônica Via Árvore De Óleo

Domingo	Fora de Operação
Segunda-feira	06:10 - 18:15
Terça-feira	06:10 - 18:15
Quarta-feira	06:10 - 18:15
Quinta-feira	06:10 - 18:15
Sexta-feira	Fora de Operação
Sábado	17:45

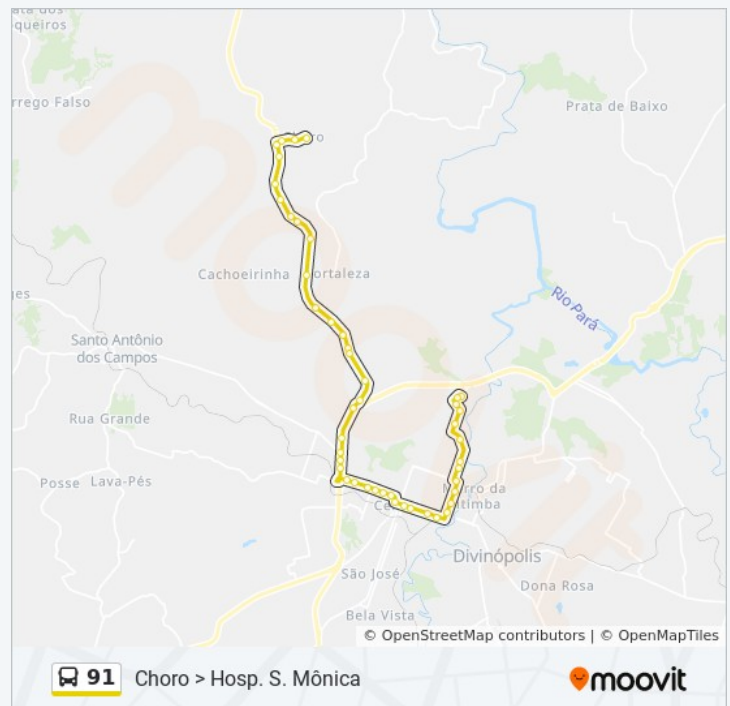
Informações da linha de ônibus 91

Sentido: Choro > Hosp. S. Mônica Via Árvore De Óleo

Paradas: 54

Duração da viagem: 58 min

Resumo da linha:



Piscinas

Anel Rdv. Pres. Tancredo Neves, 9100 |
Recamax

Anel Rdv. Pres. Tancredo Neves, 9300 | Auto
Molas 2000

Anel Rdv. Pres. Tancredo Neves, 9600 | Posto
Prata

Rua Goiás, 2957

Rua Goiás, 2825

Rua Goiás, 2481

Rua Goiás, 2307

Rua Goiás, 1983

Rua Goiás, 1757

Rua Pernambuco, 1451

Rua Pernambuco, 1221 | Linhas Urbanas

Rua Pernambuco, 977 | Linhas Urbanas

Rua Pernambuco, 503 | Linhas Urbanas

Rua Pernambuco, 219

Av. Getúlio Vargas, 304 | Linhas Urbanas

Av. Getúlio Vargas, 560 | Linhas Urbanas

Av. Getúlio Vargas, 880 | Linhas Urbanas

Pça. D. Cristiano, 83 | Linhas Urbanas

Av. Jk, 260

Av. Jk, 390

Av. Jk, 1200 | Divishop

Av. Jk, 1730

Av. Jk, 2026

Rua Ilicínea, 310

Rua Queluz, 912

Rua José Gabriel Mendes, 195

**Sentido: Costas > Hosp. S. Mônica Via
Quilombo E Votorantim**

64 pontos

[VER OS HORÁRIOS DA LINHA](#)

Horários da linha de ônibus 91

Tabela de horários sentido Costas > Hosp. S.
Mônica Via Quilombo E Votorantim

Domingo

Fora de Operação

Dvl-210, Oeste | Ponto Final De Costas

Dvl-210, Oeste

Dvl-210, Oeste

Dvl-210, Oeste | Entr. Br-494

Br-494, Km 12,9 Sul | Entr. Mg-252

Br-494, Km 14 Sul

Br-494, Km 14,5 Sul | Gruta Nsa. De Fátima

Br-494, Km 15,7 Sul

Br-494, Km 16 Sul | Entr. Fazenda Lago Verde

Br-494, Km 16,4 Sul

Br-494, Km 16,8 Sul

Estr. Quilombo/Br-494 | Sentido Quilombo

Estr. Quilombo/Br-494 | Sentido Quilombo

Dvl-420, Sul | Ponto Final Do Quilombo

Estr. Votorantim/Quilombo | Sentido Votorantim

Estr. Votorantim/Quilombo | Sentido Votorantim

Br-494, Km 18,2 Sul | Votorantim Siderurgia

Br-494, Km 18,6 Sul

Br-494, Km 19 Sul | Entr. Dvl-334 Para Quilombo

Br-494, Km 19,5 Sul | Depósito De Carvão Gerdau

Br-494, Km 20,3 Sul

Br-494, Km 22,1 Sul | Entr. Dvl-170 Para Choro

Br-494, Km 22,5 Sul

Br-494, Km 23,3 Sul

Br-494, Km 23,8 Sul

Br-494, Km 24,3 Sul

Br-494, Km 24,5 Sul

Br-494, Km 25,1 Sul

Br-494, Km 26,2 Sul | Entr. Dvl-160 Para Fortaleza

Br-494, Km 27,1 Sul

Br-494, Km 27,7 Sul

Br-494, Km 28,2 Sul

Segunda-feira

06:00

Terça-feira

06:00

Quarta-feira

06:00

Quinta-feira

06:00

Sexta-feira

Fora de Operação

Sábado

Fora de Operação

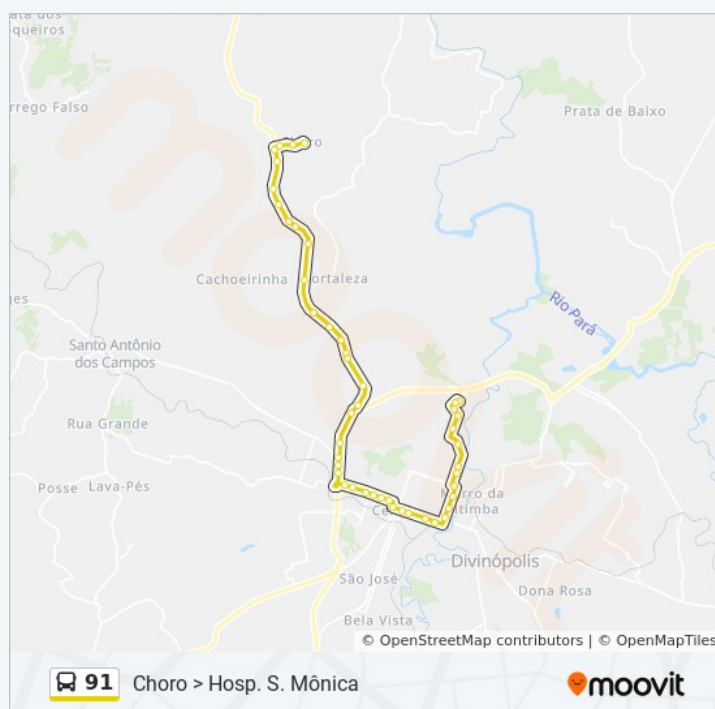
Informações da linha de ônibus 91

Sentido: Costas > Hosp. S. Mônica Via Quilombo E Votorantim

Paradas: 64

Duração da viagem: 70 min

Resumo da linha:



Br-494, Km 28,6 Sul | Entr. Para Minasider

Br-494, Km 28,8 Sul

Br-494, Km 29,1 Sul | Bairro Nova Fortaleza

Br-494, Km 29,9 Sul | Entr. Anel Rodoviário

Anel Rdv. Pres. Tancredo Neves, 7550 |
Minasmáquinas

Anel Rdv. Pres. Tancredo Neves, 8700 | Alpino
Piscinas

Anel Rdv. Pres. Tancredo Neves, 9100 |
Recamax

Anel Rdv. Pres. Tancredo Neves, 9300 | Auto
Molas 2000

Anel Rdv. Pres. Tancredo Neves, 9600 | Posto
Prata

Rua Goiás, 2957

Rua Goiás, 2825

Rua Goiás, 2481

Rua Goiás, 2307

Rua Goiás, 1983

Rua Goiás, 1757

Rua Pernambuco, 1451

Rua Pernambuco, 1221 | Linhas Urbanas

Rua Pernambuco, 977 | Linhas Urbanas

Rua Pernambuco, 503 | Linhas Urbanas

Rua Pernambuco, 219

Av. Getúlio Vargas, 304 | Linhas Urbanas

Av. Getúlio Vargas, 560 | Linhas Urbanas

Av. Getúlio Vargas, 880 | Linhas Urbanas

Pça. D. Cristiano, 83 | Linhas Urbanas

Av. Jk, 260

Av. Jk, 390

Av. Jk, 1200 | Divishop

Av. Jk, 1730

Av. Jk, 2026

Rua Ilicínea, 310

Rua Queluz, 912

Rua José Gabriel Mendes, 195

Sentido: Costas > Hosp. S. Mônica Via Quilombo, Votorantim E Choro

69 pontos

[VER OS HORÁRIOS DA LINHA](#)

Dvl-210, Oeste | Ponto Final De Costas

Dvl-210, Oeste

Dvl-210, Oeste

Dvl-210, Oeste | Entr. Br-494

Br-494, Km 12,9 Sul | Entr. Mg-252

Br-494, Km 14 Sul

Br-494, Km 14,5 Sul | Gruta Nsa. De Fátima

Br-494, Km 15,7 Sul

Br-494, Km 16 Sul | Entr. Fazenda Lago Verde

Br-494, Km 16,4 Sul

Br-494, Km 16,8 Sul

Estr. Quilombo/Br-494 | Sentido Quilombo

Estr. Quilombo/Br-494 | Sentido Quilombo

Dvl-420, Sul | Ponto Final Do Quilombo

Estr. Votorantim/Quilombo | Sentido Votorantim

Estr. Votorantim/Quilombo | Sentido Votorantim

Br-494, Km 18,2 Sul | Votorantim Siderurgia

Br-494, Km 18,6 Sul

Br-494, Km 19 Sul | Entr. Dvl-334 Para Quilombo

Br-494, Km 19,5 Sul | Depósito De Carvão Gerdau

Br-494, Km 20,3 Sul

Dvl-170, Norte

Dvl-170, Norte

Dvl-432 | Ponto Final Do Choro

Dvl-170, Sul

Dvl-170, Sul

Horários da linha de ônibus 91

Tabela de horários sentido Costas > Hosp. S. Mônica Via Quilombo, Votorantim E Choro

Domingo	10:20 - 18:10
Segunda-feira	12:10
Terça-feira	12:10
Quarta-feira	12:10
Quinta-feira	12:10
Sexta-feira	10:20 - 18:10
Sábado	05:50

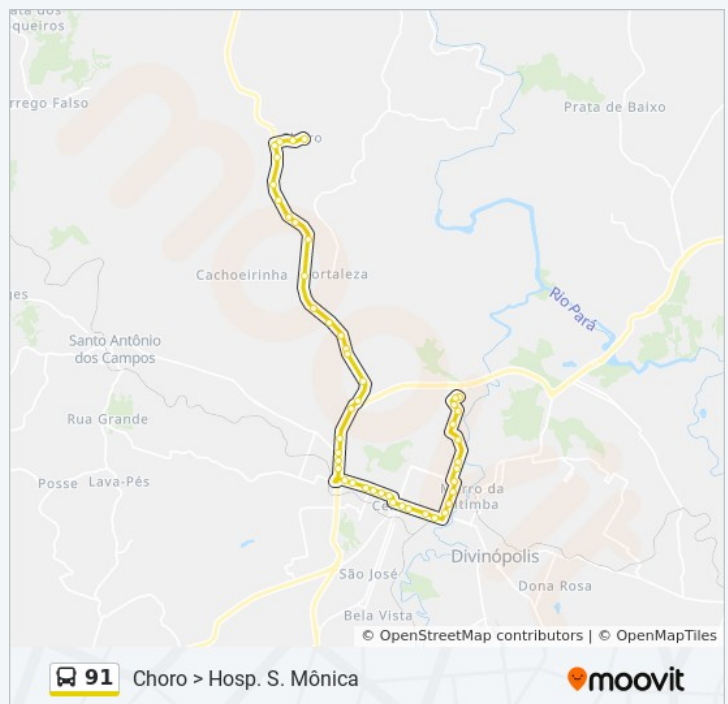
Informações da linha de ônibus 91

Sentido: Costas > Hosp. S. Mônica Via Quilombo, Votorantim E Choro

Paradas: 69

Duração da viagem: 78 min

Resumo da linha:



Br-494, Km 22,1 Sul | Entr. Dvl-170 Para Choro

Br-494, Km 22,5 Sul

Br-494, Km 23,3 Sul

Br-494, Km 23,8 Sul

Br-494, Km 24,3 Sul

Br-494, Km 24,5 Sul

Br-494, Km 25,1 Sul

Br-494, Km 26,2 Sul | Entr. Dvl-160 Para
Fortaleza

Br-494, Km 27,1 Sul

Br-494, Km 27,7 Sul

Br-494, Km 28,2 Sul

Br-494, Km 28,6 Sul | Entr. Para Minasider

Br-494, Km 28,8 Sul

Br-494, Km 29,1 Sul | Bairro Nova Fortaleza

Br-494, Km 29,9 Sul | Entr. Anel Rodoviário

Anel Rdv. Pres. Tancredo Neves, 7550 |
Minasmáquinas

Anel Rdv. Pres. Tancredo Neves, 8700 | Alpino
Piscinas

Anel Rdv. Pres. Tancredo Neves, 9100 |
Recamax

Anel Rdv. Pres. Tancredo Neves, 9300 | Auto
Molas 2000

Anel Rdv. Pres. Tancredo Neves, 9600 | Posto
Prata

Rua Goiás, 2957

Rua Goiás, 2825

Rua Goiás, 2481

Rua Goiás, 2307

Rua Goiás, 1983

Rua Goiás, 1757

Rua Pernambuco, 1451

Rua Pernambuco, 1221 | Linhas Urbanas

Rua Pernambuco, 977 | Linhas Urbanas

Rua Pernambuco, 503 | Linhas Urbanas

Rua Pernambuco, 219

Av. Getúlio Vargas, 304 | Linhas Urbanas

Av. Getúlio Vargas, 560 | Linhas Urbanas

Av. Getúlio Vargas, 880 | Linhas Urbanas

Pça. D. Cristiano, 83 | Linhas Urbanas

Av. Jk, 260

Av. Jk, 390

Av. Jk, 1200 | Divishop

Av. Jk, 1730

Av. Jk, 2026

Rua Ilicínea, 310

Rua Queluz, 912

Rua José Gabriel Mendes, 195

Sentido: Hosp. S. Mônica > Choro

42 pontos

[VER OS HORÁRIOS DA LINHA](#)

Rua José Gabriel Mendes, 195

Av. Jk, 2275 | Hospital Santa Mônica

Av. Jk, 2045

Av. Jk, 1877

Av. Jk, 1675

Av. Jk, 1401 | Rodoviária

Av. Jk, 401

Av. Jk, 251 | Linhas Urbanas

Av. 1º De Junho, 951 | Linhas Urbanas

Av. 1º De Junho, 543 | Linhas Urbanas

Rua Goiás, 522

Rua Goiás, 838

Rua Goiás, 1138

Rua Goiás, 1420

Rua Goiás, 1780

Rua Goiás, 1882 | Cincal

Horários da linha de ônibus 91

Tabela de horários sentido Hosp. S. Mônica > Choro

Domingo	Fora de Operação
Segunda-feira	06:50 - 18:00
Terça-feira	06:50 - 18:00
Quarta-feira	06:50 - 18:00
Quinta-feira	06:50 - 18:00
Sexta-feira	Fora de Operação
Sábado	06:45 - 14:50

Informações da linha de ônibus 91

Sentido: Hosp. S. Mônica > Choro

Paradas: 42

Duração da viagem: 50 min

Resumo da linha:

Rua Goiás, 2310

Rua Goiás, 2474

Rua Goiás, 2720

Rua Goiás, 3040

Anel Rdv. Pres. Tancredo Neves, 9655 | Posto Pratinha

Anel Rdv. Pres. Tancredo Neves, 9355

Anel Rdv. Pres. Tancredo Neves, 8655 | Inspeccionar

Anel Rdv. Pres. Tancredo Neves, 6551

Br-494, Km 29,9 Norte | Entr. Anel Rodoviário

Br-494, Km 29 Norte | Bairro Anchieta

Br-494, Km 28,8 Norte

Br-494, Km 28,6 Norte | Entr. Para Minasider

Br-494, Km 28,2 Norte

Br-494, Km 27,7 Norte

Br-494, Km 27,1 Norte

Br-494, Km 26,2 Norte | Entr. Dvl-160 Para Fortaleza

Br-494, Km 25,1 Norte

Br-494, Km 24,5 Norte

Br-494, Km 24,3 Norte

Br-494, Km 23,8 Norte

Br-494, Km 23,3 Norte

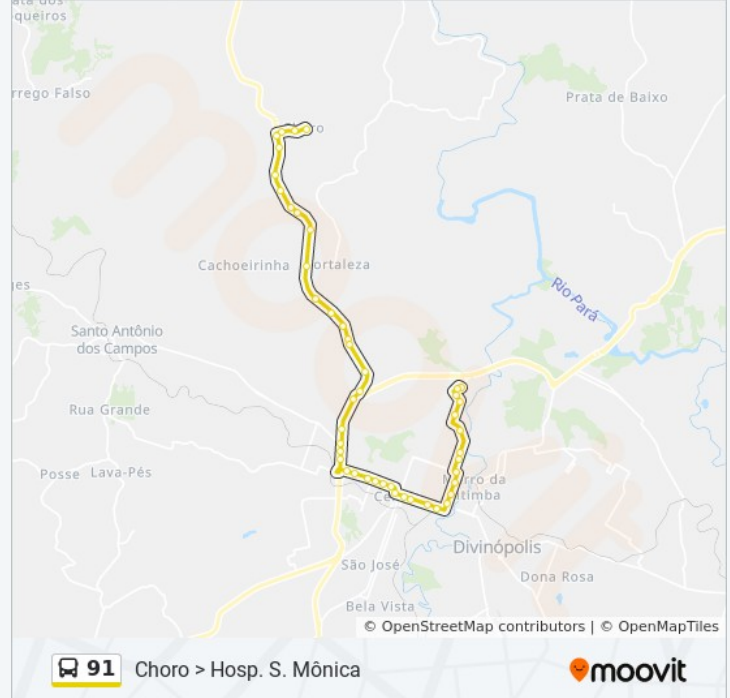
Br-494, Km 22,5 Norte

Br-494, Km 22,1 Norte | Entr. Dvl-170 Para Choro

Dvl-170, Norte

Dvl-170, Norte

Dvl-432 | Ponto Final Do Choro



Sentido: Hosp. S. Mônica > Choro Até Árvore De Óleo

50 pontos

[VER OS HORÁRIOS DA LINHA](#)

Horários da linha de ônibus 91

Tabela de horários sentido Hosp. S. Mônica > Choro Até Árvore De Óleo

Domingo

Fora de Operação

Segunda-feira

11:55 - 17:30

Rua José Gabriel Mendes, 195

Av. Jk, 2275 | Hospital Santa Mônica

Av. Jk, 2045

Av. Jk, 1877

Av. Jk, 1675

Av. Jk, 1401 | Rodoviária

Av. Jk, 401

Av. Jk, 251 | Linhas Urbanas

Av. 1º De Junho, 951 | Linhas Urbanas

Av. 1º De Junho, 543 | Linhas Urbanas

Rua Goiás, 522

Rua Goiás, 838

Rua Goiás, 1138

Rua Goiás, 1420

Rua Goiás, 1780

Rua Goiás, 1882 | Cincal

Rua Goiás, 2310

Rua Goiás, 2474

Rua Goiás, 2720

Rua Goiás, 3040

Anel Rdv. Pres. Tancredo Neves, 9655 | Posto Pratinha

Anel Rdv. Pres. Tancredo Neves, 9355

Anel Rdv. Pres. Tancredo Neves, 8655 | Inspeccionar

Anel Rdv. Pres. Tancredo Neves, 6551

Br-494, Km 29,9 Norte | Entr. Anel Rodoviário

Br-494, Km 29 Norte | Bairro Anchieta

Br-494, Km 28,8 Norte

Br-494, Km 28,6 Norte | Entr. Para Minasider

Br-494, Km 28,2 Norte

Br-494, Km 27,7 Norte

Br-494, Km 27,1 Norte

Br-494, Km 26,2 Norte | Entr. Dvl-160 Para Fortaleza

Terça-feira	11:55 - 17:30
Quarta-feira	11:55 - 17:30
Quinta-feira	11:55 - 17:30
Sexta-feira	Fora de Operação
Sábado	16:55

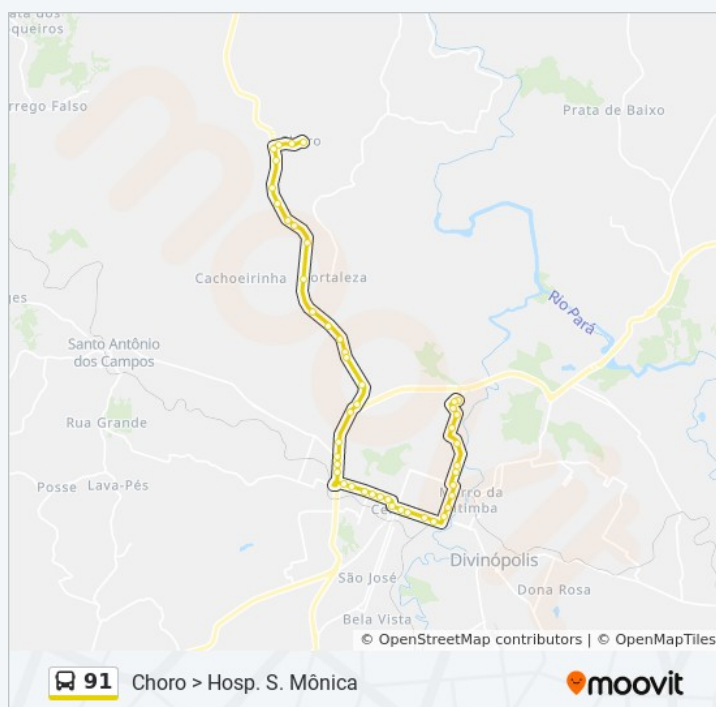
Informações da linha de ônibus 91

Sentido: Hosp. S. Mônica > Choro Até Árvore De Óleo

Paradas: 50

Duração da viagem: 60 min

Resumo da linha:



Br-494, Km 25,1 Norte

Br-494, Km 24,5 Norte

Br-494, Km 24,3 Norte

Br-494, Km 23,8 Norte

Br-494, Km 23,3 Norte

Br-494, Km 22,5 Norte

Br-494, Km 22,1 Norte | Entr. Dvl-170 Para Choro

Dvl-170, Norte

Dvl-170, Norte

Dvl-170, Norte

Dvl-170, Norte

Dvl-170, Norte

Dvl-170, Norte

Dvl-170, Norte

Dvl-170, Norte

Dvl-170, Norte | Granja Choro

Dvl-170, Norte

Dvl-170, Sul | Árvore De Óleo

**Sentido: Hosp. S. Mônica > Costas Via Choro,
Votorantim E Quilombo**

65 pontos

[VER OS HORÁRIOS DA LINHA](#)

Rua José Gabriel Mendes, 195

Av. Jk, 2275 | Hospital Santa Mônica

Av. Jk, 2045

Av. Jk, 1877

Av. Jk, 1675

Av. Jk, 1401 | Rodoviária

Av. Jk, 401

Av. Jk, 251 | Linhas Urbanas

Av. 1º De Junho, 951 | Linhas Urbanas

Av. 1º De Junho, 543 | Linhas Urbanas

Rua Goiás, 522

Horários da linha de ônibus 91

Tabela de horários sentido Hosp. S. Mônica >
Costas Via Choro, Votorantim E Quilombo

Domingo	09:20 - 17:20
Segunda-feira	11:00 - 16:55
Terça-feira	11:00 - 16:55
Quarta-feira	11:00 - 16:55
Quinta-feira	11:00 - 16:55
Sexta-feira	09:20 - 17:20
Sábado	15:00

Informações da linha de ônibus 91

Sentido: Hosp. S. Mônica > Costas Via Choro,
Votorantim E Quilombo

Paradas: 65

Duração da viagem: 86 min

Resumo da linha:

Rua Goiás, 838

Rua Goiás, 1138

Rua Goiás, 1420

Rua Goiás, 1780

Rua Goiás, 1882 | Cincal

Rua Goiás, 2310

Rua Goiás, 2474

Rua Goiás, 2720

Rua Goiás, 3040

Anel Rdv. Pres. Tancredo Neves, 9655 | Posto Pratinha

Anel Rdv. Pres. Tancredo Neves, 9355

Anel Rdv. Pres. Tancredo Neves, 8655 | Inspecionar

Anel Rdv. Pres. Tancredo Neves, 6551

Br-494, Km 29,9 Norte | Entr. Anel Rodoviário

Br-494, Km 29 Norte | Bairro Anchieta

Br-494, Km 28,8 Norte

Br-494, Km 28,6 Norte | Entr. Para Minasider

Br-494, Km 28,2 Norte

Br-494, Km 27,7 Norte

Br-494, Km 27,1 Norte

Br-494, Km 26,2 Norte | Entr. Dvl-160 Para Fortaleza

Br-494, Km 25,1 Norte

Br-494, Km 24,5 Norte

Br-494, Km 24,3 Norte

Br-494, Km 23,8 Norte

Br-494, Km 23,3 Norte

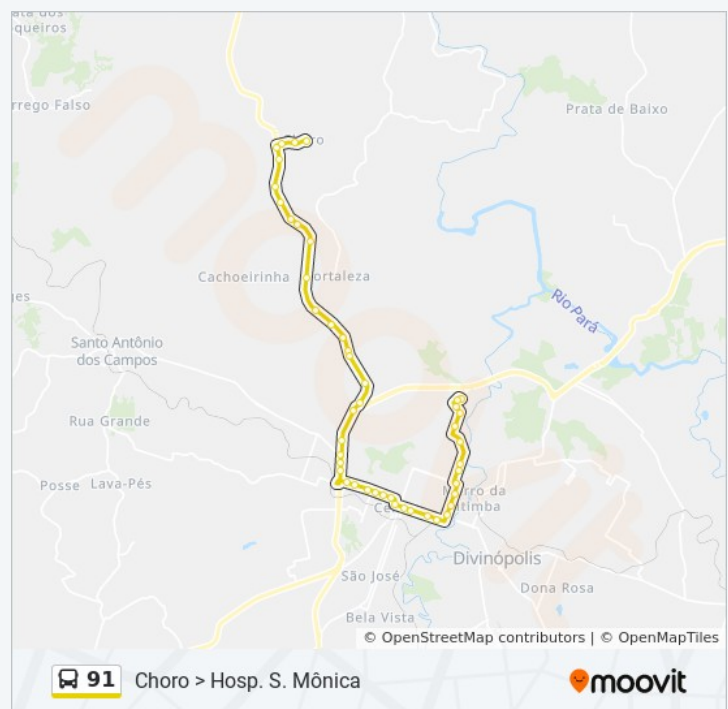
Br-494, Km 22,5 Norte

Br-494, Km 22,1 Norte | Entr. Dvl-170 Para Choro

Dvl-170, Norte

Dvl-170, Norte

Dvl-432 | Ponto Final Do Choro



Dvl-170, Sul

Dvl-170, Sul

Br-494, Km 20,3 Norte

Br-494, Km 19,5 Norte | Depósito De Carvão
Gerdau

Br-494, Km 19 Norte | Entr. Dvl-334 Para
Quilombo

Br-494, Km 18,6 Norte

Br-494, Km 18,2 Norte | Votorantim Siderurgia

Estr. Votorantim/Quilombo | Sentido Quilombo

Estr. Votorantim/Quilombo | Sentido Quilombo

Dvl-420, Norte

Estr. Quilombo/Br-494 | Sentido Br-494

Estr. Quilombo/Br-494 | Sentido Br-494

Br-494, Km 16,8 Norte

Br-494, Km 16,4 Norte

Br-494, Km 16 Norte | Entr. Fazenda Lago Verde

Br-494, Km 15,7 Norte

Br-494, Km 14,5 Norte | Gruta Nsa. De Fátima

Br-494, Km 14 Norte

Br-494, Km 12,9 Norte | Entr. Mg-252

Dvl-210, Leste | Entr. Br-494

Dvl-210, Leste

Dvl-210, Leste

Dvl-210, Oeste | Ponto Final De Costas

Sentido: Hosp. S. Mônica > Quilombo Via Choro E Votorantim

47 pontos

[VER OS HORÁRIOS DA LINHA](#)

Rua José Gabriel Mendes, 195

Av. Jk, 2275 | Hospital Santa Mônica

Av. Jk, 2045

Av. Jk, 1877

Horários da linha de ônibus 91

Tabela de horários sentido Hosp. S. Mônica >
Quilombo Via Choro E Votorantim

Domingo	Fora de Operação
Segunda-feira	19:10
Terça-feira	19:10
Quarta-feira	19:10
Quinta-feira	19:10
Sexta-feira	Fora de Operação

Av. Jk, 1675

Av. Jk, 1401 | Rodoviária

Av. Jk, 401

Av. Jk, 251 | Linhas Urbanas

Av. 1º De Junho, 951 | Linhas Urbanas

Av. 1º De Junho, 543 | Linhas Urbanas

Rua Goiás, 522

Rua Goiás, 838

Rua Goiás, 1138

Rua Goiás, 1420

Rua Goiás, 1780

Rua Goiás, 1882 | Cincal

Rua Goiás, 2310

Rua Goiás, 2474

Rua Goiás, 2720

Rua Goiás, 3040

Anel Rdv. Pres. Tancredo Neves, 9655 | Posto Pratinha

Anel Rdv. Pres. Tancredo Neves, 9355

Anel Rdv. Pres. Tancredo Neves, 8655 | Inspeccionar

Anel Rdv. Pres. Tancredo Neves, 6551

Br-494, Km 29,9 Norte | Entr. Anel Rodoviário

Br-494, Km 29 Norte | Bairro Anchieta

Br-494, Km 28,8 Norte

Br-494, Km 28,6 Norte | Entr. Para Minasider

Br-494, Km 28,2 Norte

Br-494, Km 27,7 Norte

Br-494, Km 27,1 Norte

Br-494, Km 26,2 Norte | Entr. Dvl-160 Para Fortaleza

Br-494, Km 25,1 Norte

Br-494, Km 24,5 Norte

Br-494, Km 24,3 Norte

Sábado

13:00

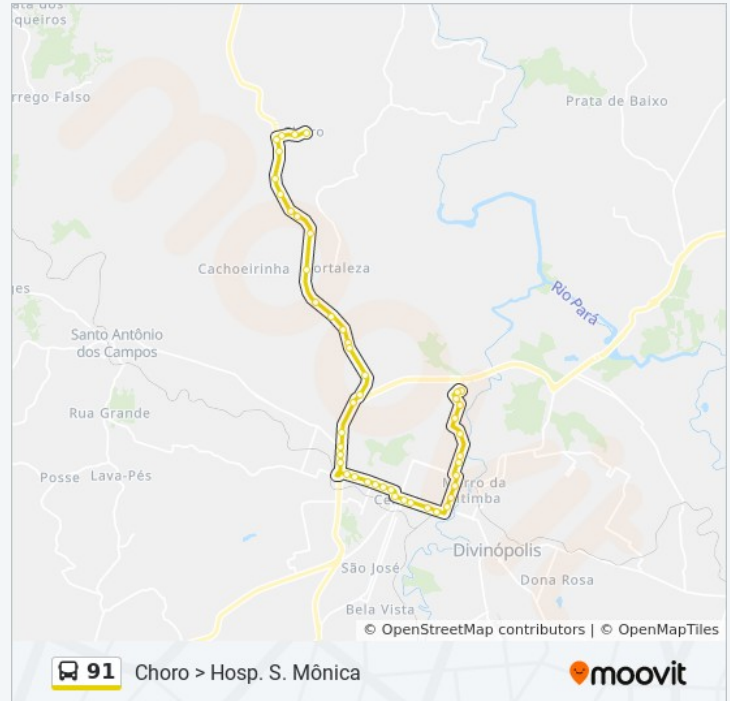
Informações da linha de ônibus 91

Sentido: Hosp. S. Mônica > Quilombo Via Choro E Votorantim

Paradas: 47

Duração da viagem: 53 min

Resumo da linha:



Br-494, Km 23,8 Norte

Br-494, Km 23,3 Norte

Br-494, Km 22,5 Norte

Br-494, Km 22,1 Norte | Entr. Dvl-170 Para Choro

Br-494, Km 20,3 Norte

Br-494, Km 19,5 Norte | Depósito De Carvão
Gerdau

Br-494, Km 19 Norte | Entr. Dvl-334 Para
Quilombo

Br-494, Km 18,6 Norte

Br-494, Km 18,2 Norte | Votorantim Siderurgia

Estr. Votorantim/Quilombo | Sentido Quilombo

Estr. Votorantim/Quilombo | Sentido Quilombo

Dvl-420, Sul | Ponto Final Do Quilombo

Sentido: Hosp. S. Mônica > Quilombo Via Votorantim

47 pontos

[VER OS HORÁRIOS DA LINHA](#)

Rua José Gabriel Mendes, 195

Av. Jk, 2275 | Hospital Santa Mônica

Av. Jk, 2045

Av. Jk, 1877

Av. Jk, 1675

Av. Jk, 1401 | Rodoviária

Av. Jk, 401

Av. Jk, 251 | Linhas Urbanas

Av. 1º De Junho, 951 | Linhas Urbanas

Av. 1º De Junho, 543 | Linhas Urbanas

Rua Goiás, 522

Rua Goiás, 838

Rua Goiás, 1138

Rua Goiás, 1420

Rua Goiás, 1780

Horários da linha de ônibus 91

Tabela de horários sentido Hosp. S. Mônica >
Quilombo Via Votorantim

Domingo	Fora de Operação
Segunda-feira	13:10
Terça-feira	13:10
Quarta-feira	13:10
Quinta-feira	13:10
Sexta-feira	Fora de Operação
Sábado	Fora de Operação

Informações da linha de ônibus 91

Sentido: Hosp. S. Mônica > Quilombo Via
Votorantim

Paradas: 47

Duração da viagem: 53 min

Resumo da linha:

Rua Goiás, 1882 | Cincal

Rua Goiás, 2310

Rua Goiás, 2474

Rua Goiás, 2720

Rua Goiás, 3040

Anel Rdv. Pres. Tancredo Neves, 9655 | Posto Pratinha

Anel Rdv. Pres. Tancredo Neves, 9355

Anel Rdv. Pres. Tancredo Neves, 8655 | Inspeccionar

Anel Rdv. Pres. Tancredo Neves, 6551

Br-494, Km 29,9 Norte | Entr. Anel Rodoviário

Br-494, Km 29 Norte | Bairro Anchieta

Br-494, Km 28,8 Norte

Br-494, Km 28,6 Norte | Entr. Para Minasider

Br-494, Km 28,2 Norte

Br-494, Km 27,7 Norte

Br-494, Km 27,1 Norte

Br-494, Km 26,2 Norte | Entr. Dvl-160 Para Fortaleza

Br-494, Km 25,1 Norte

Br-494, Km 24,5 Norte

Br-494, Km 24,3 Norte

Br-494, Km 23,8 Norte

Br-494, Km 23,3 Norte

Br-494, Km 22,5 Norte

Br-494, Km 22,1 Norte | Entr. Dvl-170 Para Choro

Br-494, Km 20,3 Norte

Br-494, Km 19,5 Norte | Depósito De Carvão Gerdau

Br-494, Km 19 Norte | Entr. Dvl-334 Para Quilombo

Br-494, Km 18,6 Norte

Br-494, Km 18,2 Norte | Votorantim Siderurgia

Estr. Votorantim/Quilombo | Sentido Quilombo



Estr. Votorantim/Quilombo | Sentido Quilombo

Dvl-420, Sul | Ponto Final Do Quilombo

Sentido: Hosp. S. Mônica > Votorantim Siderurgia

44 pontos

[VER OS HORÁRIOS DA LINHA](#)

Rua José Gabriel Mendes, 195

Av. Jk, 2275 | Hospital Santa Mônica

Av. Jk, 2045

Av. Jk, 1877

Av. Jk, 1675

Av. Jk, 1401 | Rodoviária

Av. Jk, 401

Av. Jk, 251 | Linhas Urbanas

Av. 1º De Junho, 951 | Linhas Urbanas

Av. 1º De Junho, 543 | Linhas Urbanas

Rua Goiás, 522

Rua Goiás, 838

Rua Goiás, 1138

Rua Goiás, 1420

Rua Goiás, 1780

Rua Goiás, 1882 | Cincal

Rua Goiás, 2310

Rua Goiás, 2474

Rua Goiás, 2720

Rua Goiás, 3040

Anel Rdv. Pres. Tancredo Neves, 9655 | Posto Pratinha

Anel Rdv. Pres. Tancredo Neves, 9355

Anel Rdv. Pres. Tancredo Neves, 8655 | Inspeccionar

Anel Rdv. Pres. Tancredo Neves, 6551

Br-494, Km 29,9 Norte | Entr. Anel Rodoviário

Horários da linha de ônibus 91

Tabela de horários sentido Hosp. S. Mônica > Votorantim Siderurgia

Domingo	Fora de Operação
Segunda-feira	05:15 - 16:05
Terça-feira	05:15 - 16:05
Quarta-feira	05:15 - 16:05
Quinta-feira	05:15 - 16:05
Sexta-feira	Fora de Operação
Sábado	Fora de Operação

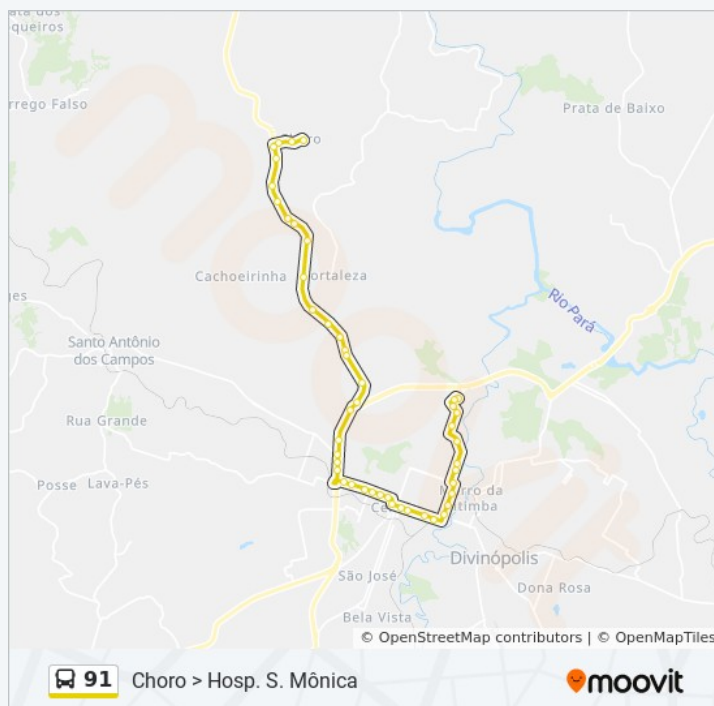
Informações da linha de ônibus 91

Sentido: Hosp. S. Mônica > Votorantim Siderurgia

Paradas: 44

Duração da viagem: 46 min

Resumo da linha:



Br-494, Km 29 Norte | Bairro Anchieta

Br-494, Km 28,8 Norte

Br-494, Km 28,6 Norte | Entr. Para Minasider

Br-494, Km 28,2 Norte

Br-494, Km 27,7 Norte

Br-494, Km 27,1 Norte

Br-494, Km 26,2 Norte | Entr. Dvl-160 Para Fortaleza

Br-494, Km 25,1 Norte

Br-494, Km 24,5 Norte

Br-494, Km 24,3 Norte

Br-494, Km 23,8 Norte

Br-494, Km 23,3 Norte

Br-494, Km 22,5 Norte

Br-494, Km 22,1 Norte | Entr. Dvl-170 Para Choro

Br-494, Km 20,3 Norte

Br-494, Km 19,5 Norte | Depósito De Carvão Gerdau

Br-494, Km 19 Norte | Entr. Dvl-334 Para Quilombo

Br-494, Km 18,6 Norte

Br-494, Km 18,2 Norte | Votorantim Siderurgia

Sentido: Hosp. S. Mônica > Votorantim Via Choro

44 pontos

[VER OS HORÁRIOS DA LINHA](#)

Rua José Gabriel Mendes, 195

Av. Jk, 2275 | Hospital Santa Mônica

Av. Jk, 2045

Av. Jk, 1877

Av. Jk, 1675

Av. Jk, 1401 | Rodoviária

Av. Jk, 401

Av. Jk, 251 | Linhas Urbanas

Horários da linha de ônibus 91

Tabela de horários sentido Hosp. S. Mônica > Votorantim Via Choro

Domingo	05:15 - 21:10
Segunda-feira	21:10
Terça-feira	21:10
Quarta-feira	21:10
Quinta-feira	21:10
Sexta-feira	05:15 - 21:10
Sábado	05:15 - 21:10

Informações da linha de ônibus 91

Av. 1º De Junho, 951 | Linhas Urbanas

Av. 1º De Junho, 543 | Linhas Urbanas

Rua Goiás, 522

Rua Goiás, 838

Rua Goiás, 1138

Rua Goiás, 1420

Rua Goiás, 1780

Rua Goiás, 1882 | Cincal

Rua Goiás, 2310

Rua Goiás, 2474

Rua Goiás, 2720

Rua Goiás, 3040

Anel Rdv. Pres. Tancredo Neves, 9655 | Posto Pratinha

Anel Rdv. Pres. Tancredo Neves, 9355

Anel Rdv. Pres. Tancredo Neves, 8655 | Inspeccionar

Anel Rdv. Pres. Tancredo Neves, 6551

Br-494, Km 29,9 Norte | Entr. Anel Rodoviário

Br-494, Km 29 Norte | Bairro Anchieta

Br-494, Km 28,8 Norte

Br-494, Km 28,6 Norte | Entr. Para Minasider

Br-494, Km 28,2 Norte

Br-494, Km 27,7 Norte

Br-494, Km 27,1 Norte

Br-494, Km 26,2 Norte | Entr. Dvl-160 Para Fortaleza

Br-494, Km 25,1 Norte

Br-494, Km 24,5 Norte

Br-494, Km 24,3 Norte

Br-494, Km 23,8 Norte

Br-494, Km 23,3 Norte

Br-494, Km 22,5 Norte

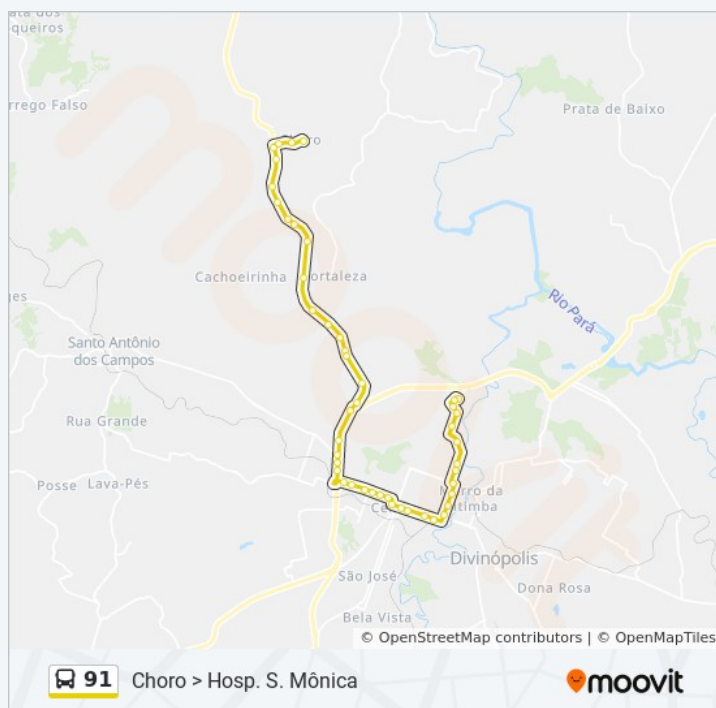
Br-494, Km 22,1 Norte | Entr. Dvl-170 Para Choro

Sentido: Hosp. S. Mônica > Votorantim Via Choro

Paradas: 44

Duração da viagem: 46 min

Resumo da linha:



Br-494, Km 20,3 Norte

Br-494, Km 19,5 Norte | Depósito De Carvão
Gerdau

Br-494, Km 19 Norte | Entr. Dvl-334 Para
Quilombo

Br-494, Km 18,6 Norte

Br-494, Km 18,2 Norte | Votorantim Siderurgia

Sentido: Quilombo > Hosp. S. Mônica Via Votorantim E Choro

56 pontos

[VER OS HORÁRIOS DA LINHA](#)

Dvl-420, Sul | Ponto Final Do Quilombo

Estr. Votorantim/Quilombo | Sentido Votorantim

Estr. Votorantim/Quilombo | Sentido Votorantim

Br-494, Km 18,2 Sul | Votorantim Siderurgia

Br-494, Km 18,6 Sul

Br-494, Km 19 Sul | Entr. Dvl-334 Para Quilombo

Br-494, Km 19,5 Sul | Depósito De Carvão
Gerdau

Br-494, Km 20,3 Sul

Dvl-170, Norte

Dvl-170, Norte

Dvl-432 | Ponto Final Do Choro

Dvl-170, Sul

Dvl-170, Sul

Br-494, Km 22,1 Sul | Entr. Dvl-170 Para Choro

Br-494, Km 22,5 Sul

Br-494, Km 23,3 Sul

Br-494, Km 23,8 Sul

Br-494, Km 24,3 Sul

Br-494, Km 24,5 Sul

Br-494, Km 25,1 Sul

Br-494, Km 26,2 Sul | Entr. Dvl-160 Para
Fortaleza

Horários da linha de ônibus 91

Tabela de horários sentido Quilombo > Hosp. S.
Mônica Via Votorantim E Choro

Domingo	Fora de Operação
Segunda-feira	Fora de Operação
Terça-feira	Fora de Operação
Quarta-feira	Fora de Operação
Quinta-feira	Fora de Operação
Sexta-feira	Fora de Operação
Sábado	14:00

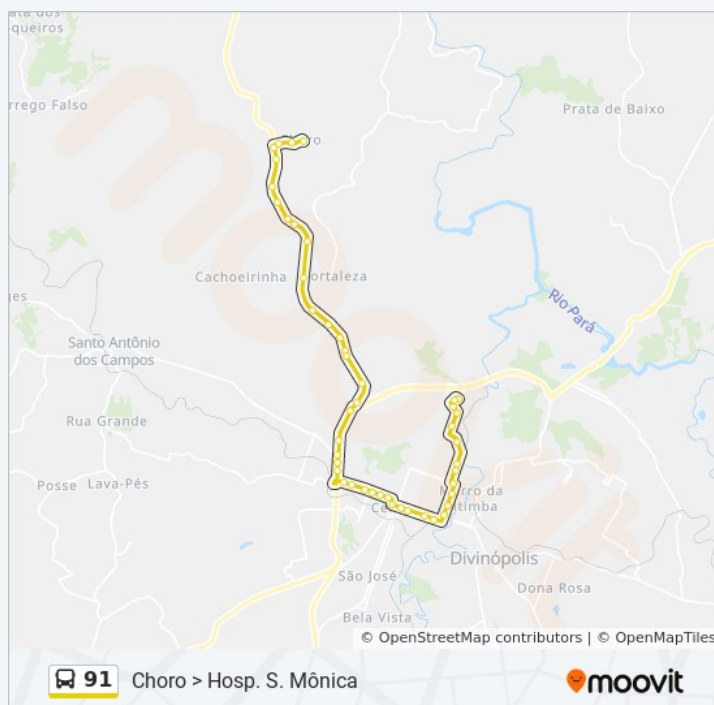
Informações da linha de ônibus 91

Sentido: Quilombo > Hosp. S. Mônica Via
Votorantim E Choro

Paradas: 56

Duração da viagem: 60 min

Resumo da linha:



Br-494, Km 27,1 Sul

Br-494, Km 27,7 Sul

Br-494, Km 28,2 Sul

Br-494, Km 28,6 Sul | Entr. Para Minasider

Br-494, Km 28,8 Sul

Br-494, Km 29,1 Sul | Bairro Nova Fortaleza

Br-494, Km 29,9 Sul | Entr. Anel Rodoviário

Anel Rdv. Pres. Tancredo Neves, 7550 |
Minasmáquinas

Anel Rdv. Pres. Tancredo Neves, 8700 | Alpino
Piscinas

Anel Rdv. Pres. Tancredo Neves, 9100 |
Recamax

Anel Rdv. Pres. Tancredo Neves, 9300 | Auto
Molas 2000

Anel Rdv. Pres. Tancredo Neves, 9600 | Posto
Prata

Rua Goiás, 2957

Rua Goiás, 2825

Rua Goiás, 2481

Rua Goiás, 2307

Rua Goiás, 1983

Rua Goiás, 1757

Rua Pernambuco, 1451

Rua Pernambuco, 1221 | Linhas Urbanas

Rua Pernambuco, 977 | Linhas Urbanas

Rua Pernambuco, 503 | Linhas Urbanas

Rua Pernambuco, 219

Av. Getúlio Vargas, 304 | Linhas Urbanas

Av. Getúlio Vargas, 560 | Linhas Urbanas

Av. Getúlio Vargas, 880 | Linhas Urbanas

Pça. D. Cristiano, 83 | Linhas Urbanas

Av. Jk, 260

Av. Jk, 390

Av. Jk, 1200 | Divishop

Av. Jk, 1730

Av. Jk, 2026

Rua Ilcínea, 310

Rua Queluz, 912

Rua José Gabriel Mendes, 195

Sentido: Votorantim > Hosp. S. Mônica

48 pontos

[VER OS HORÁRIOS DA LINHA](#)

Br-494, Km 18,2 Sul | Votorantim Siderurgia

Br-494, Km 18,6 Sul

Br-494, Km 19 Sul | Entr. Dvl-334 Para Quilombo

Br-494, Km 19,5 Sul | Depósito De Carvão
Gerdau

Br-494, Km 20,3 Sul

Br-494, Km 22,1 Sul | Entr. Dvl-170 Para Choro

Br-494, Km 22,5 Sul

Br-494, Km 23,3 Sul

Br-494, Km 23,8 Sul

Br-494, Km 24,3 Sul

Br-494, Km 24,5 Sul

Br-494, Km 25,1 Sul

Br-494, Km 26,2 Sul | Entr. Dvl-160 Para
Fortaleza

Br-494, Km 27,1 Sul

Br-494, Km 27,7 Sul

Br-494, Km 28,2 Sul

Br-494, Km 28,6 Sul | Entr. Para Minasider

Br-494, Km 28,8 Sul

Br-494, Km 29,1 Sul | Bairro Nova Fortaleza

Br-494, Km 29,9 Sul | Entr. Anel Rodoviário

Anel Rdv. Pres. Tancredo Neves, 7550 |
Minasmáquinas

Anel Rdv. Pres. Tancredo Neves, 8700 | Alpino
Piscinas

Horários da linha de ônibus 91

Tabela de horários sentido Votorantim > Hosp. S. Mônica

Domingo	Fora de Operação
Segunda-feira	06:50 - 17:00
Terça-feira	06:50 - 17:00
Quarta-feira	06:50 - 17:00
Quinta-feira	06:50 - 17:00
Sexta-feira	Fora de Operação
Sábado	Fora de Operação

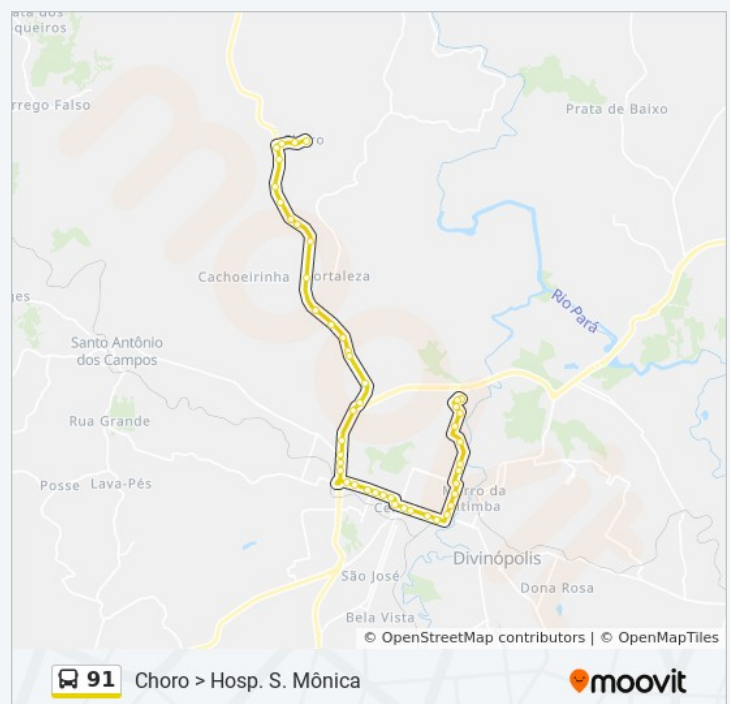
Informações da linha de ônibus 91

Sentido: Votorantim > Hosp. S. Mônica

Paradas: 48

Duração da viagem: 57 min

Resumo da linha:



Anel Rdv. Pres. Tancredo Neves, 9100 |
Recamax

Anel Rdv. Pres. Tancredo Neves, 9300 | Auto
Molas 2000

Anel Rdv. Pres. Tancredo Neves, 9600 | Posto
Prata

Rua Goiás, 2957

Rua Goiás, 2825

Rua Goiás, 2481

Rua Goiás, 2307

Rua Goiás, 1983

Rua Goiás, 1757

Rua Pernambuco, 1451

Rua Pernambuco, 1221 | Linhas Urbanas

Rua Pernambuco, 977 | Linhas Urbanas

Rua Pernambuco, 503 | Linhas Urbanas

Rua Pernambuco, 219

Av. Getúlio Vargas, 304 | Linhas Urbanas

Av. Getúlio Vargas, 560 | Linhas Urbanas

Av. Getúlio Vargas, 880 | Linhas Urbanas

Pça. D. Cristiano, 83 | Linhas Urbanas

Av. Jk, 260

Av. Jk, 390

Av. Jk, 1200 | Divishop

Av. Jk, 1730

Av. Jk, 2026

Rua Ilícinea, 310

Rua Queluz, 912

Rua José Gabriel Mendes, 195

**Sentido: Votorantim > Hosp. S. Mônica Via
Choro**

53 pontos

[VER OS HORÁRIOS DA LINHA](#)

Br-494, Km 18,2 Sul | Votorantim Siderurgia

Horários da linha de ônibus 91

Tabela de horários sentido Votorantim > Hosp. S.
Mônica Via Choro

Domingo 06:15 - 22:10

Segunda-feira Fora de Operação

Br-494, Km 18,6 Sul

Br-494, Km 19 Sul | Entr. Dvl-334 Para Quilombo

Br-494, Km 19,5 Sul | Depósito De Carvão
Gerdau

Br-494, Km 20,3 Sul

Dvl-170, Norte

Dvl-170, Norte

Dvl-432 | Ponto Final Do Choro

Dvl-170, Sul

Dvl-170, Sul

Br-494, Km 22,1 Sul | Entr. Dvl-170 Para Choro

Br-494, Km 22,5 Sul

Br-494, Km 23,3 Sul

Br-494, Km 23,8 Sul

Br-494, Km 24,3 Sul

Br-494, Km 24,5 Sul

Br-494, Km 25,1 Sul

Br-494, Km 26,2 Sul | Entr. Dvl-160 Para
Fortaleza

Br-494, Km 27,1 Sul

Br-494, Km 27,7 Sul

Br-494, Km 28,2 Sul

Br-494, Km 28,6 Sul | Entr. Para Minasider

Br-494, Km 28,8 Sul

Br-494, Km 29,1 Sul | Bairro Nova Fortaleza

Br-494, Km 29,9 Sul | Entr. Anel Rodoviário

Anel Rdv. Pres. Tancredo Neves, 7550 |
Minasmáquinas

Anel Rdv. Pres. Tancredo Neves, 8700 | Alpino
Piscinas

Anel Rdv. Pres. Tancredo Neves, 9100 |
Recamax

Anel Rdv. Pres. Tancredo Neves, 9300 | Auto
Molas 2000

Anel Rdv. Pres. Tancredo Neves, 9600 | Posto
Prata

Terça-feira	Fora de Operação
Quarta-feira	Fora de Operação
Quinta-feira	Fora de Operação
Sexta-feira	06:15 - 22:10
Sábado	06:15 - 22:10

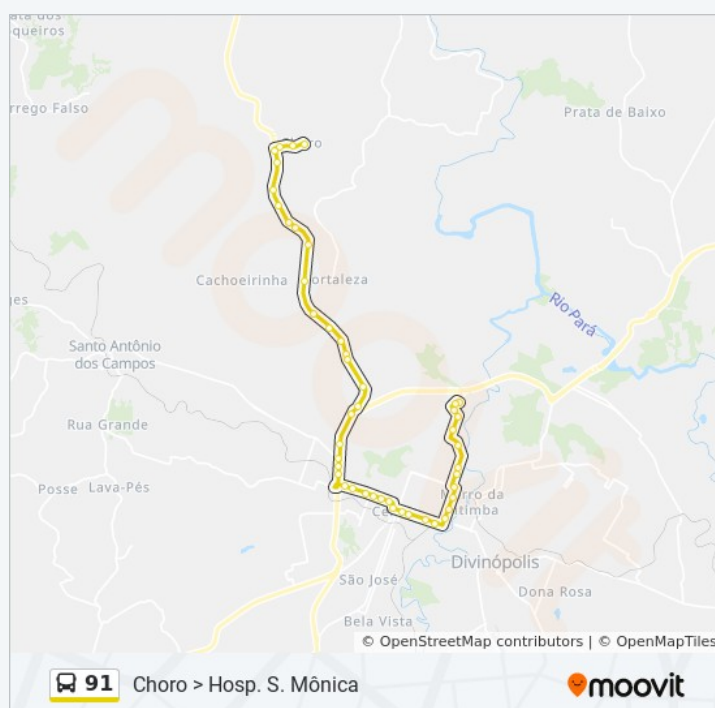
Informações da linha de ônibus 91

Sentido: Votorantim > Hosp. S. Mônica Via Choro

Paradas: 53

Duração da viagem: 52 min

Resumo da linha:



Rua Goiás, 2957

Rua Goiás, 2825

Rua Goiás, 2481

Rua Goiás, 2307

Rua Goiás, 1983

Rua Goiás, 1757

Rua Pernambuco, 1451

Rua Pernambuco, 1221 | Linhas Urbanas

Rua Pernambuco, 977 | Linhas Urbanas

Rua Pernambuco, 503 | Linhas Urbanas

Rua Pernambuco, 219

Av. Getúlio Vargas, 304 | Linhas Urbanas

Av. Getúlio Vargas, 560 | Linhas Urbanas

Av. Getúlio Vargas, 880 | Linhas Urbanas

Pça. D. Cristiano, 83 | Linhas Urbanas

Av. Jk, 260

Av. Jk, 390

Av. Jk, 1200 | Divishop

Av. Jk, 1730

Av. Jk, 2026

Rua Ilicínea, 310

Rua Queluz, 912

Rua José Gabriel Mendes, 195

Os horários e os mapas do itinerário da linha de ônibus 91 estão disponíveis, no formato PDF offline, no site: moovitapp.com. Use o [Moovit App](#) e viaje de transporte público por Divinópolis e Região! Com o Moovit você poderá ver os horários em tempo real dos ônibus, trem e metrô, e receber direções passo a passo durante todo o percurso!

[Sobre o Moovit](#) • [Soluções MaaS](#) • [Países atendidos](#) • [Comunidade Mooviter](#)

© 2023 Moovit - Todos os direitos reservados

Confira os horários de chegada em tempo real!

