

3552

1 - Divinópolis → Nova Serrana Via Canjicas

Use O App

A linha de ônibus 3552 | (1 - Divinópolis → Nova Serrana Via Canjicas) tem 4 itinerários.

(1) 1 - Divinópolis → Nova Serrana Via Canjicas: 15:10(2) 1 - Nova Serrana → Divinópolis Via Canjicas: 07:30(3)

Divinópolis → Nova Serrana Via Gamas: 06:00 - 20:00(4) Nova Serrana → Divinópolis Via Gamas: 06:00 - 20:00

Use o aplicativo do Moovit para encontrar a estação de ônibus da linha 3552 mais perto de você e descubra quando chegará a próxima linha de ônibus 3552.

Sentido: 1 - Divinópolis → Nova Serrana Via Canjicas

81 pontos

[VER OS HORÁRIOS DA LINHA](#)

Terminal Rodoviário Joaquim Martins Lara | Divinópolis

Av. Jk, 161 | Linhas D.E.R.

Av. 1º De Junho, 1091 | Linhas D.E.R.

Av. 1º De Junho, 725 | Linhas D.E.R.

Rua Goiás, 630 | Linhas D.E.R. E Rurais

Rua Goiás, 1270 | Linhas D.E.R. E Rurais

Rua Goiás, 1780

Rua Goiás, 1882 | Cincal

Rua Goiás, 2310

Rua Goiás, 2474

Rua Goiás, 2720

Rua Goiás, 3040

Anel Rdv. Pres. Tancredo Neves, 9655 | Posto Pratinha

Anel Rdv. Pres. Tancredo Neves, 9355

Anel Rdv. Pres. Tancredo Neves, 8655 | Inspeccionar

Anel Rdv. Pres. Tancredo Neves, 6551

Br-494, Km 29,9 Norte | Entr. Anel Rodoviário

Br-494, Km 29 Norte | Bairro Anchieta

Horários da linha de ônibus 3552

Tabela de horários sentido 1 - Divinópolis → Nova Serrana Via Canjicas

domingo	Fora de Operação
segunda-feira	15:10
terça-feira	15:10
quarta-feira	15:10
quinta-feira	15:10
sexta-feira	15:10
sábado	Fora de Operação

Informações da linha de ônibus 3552

Sentido: 1 - Divinópolis → Nova Serrana Via Canjicas

Paradas: 81

Duração da viagem: 117 min

Resumo da linha:

Br-494, Km 28,8 Norte

Br-494, Km 28,6 Norte | Entr. Para Minasider

Br-494, Km 28,2 Norte

Br-494, Km 27,7 Norte

Br-494, Km 27,1 Norte

Br-494, Km 26,2 Norte | Entr. Dvl-160 Para Fortaleza

Br-494, Km 25,1 Norte

Br-494, Km 24,5 Norte

Br-494, Km 24,3 Norte

Br-494, Km 23,8 Norte

Br-494, Km 23,3 Norte

Br-494, Km 22,5 Norte

Br-494, Km 22,1 Norte | Entr. Dvl-170 Para Choro

Br-494, Km 20,3 Norte

Br-494, Km 19,5 Norte | Depósito De Carvão Gerdau

Br-494, Km 19 Norte | Entr. Dvl-334 Para Quilombo

Br-494, Km 18,6 Norte

Br-494, Km 18,2 Norte | Votorantim Siderurgia

Br-494, Km 17,9 Norte

Br-494, Km 16,8 Norte

Br-494, Km 16,4 Norte

Br-494, Km 16 Norte | Entr. Fazenda Lago Verde

Br-494, Km 15,7 Norte

Br-494, Km 14,5 Norte | Gruta Nsa. De Fátima

Br-494, Km 14 Norte

Br-494, Km 12,9 Norte | Entr. Mg-252

Mg-252, Km 25,2 Oeste

Mg-252, Km 25,6 Oeste

Mg-252, Km 26,4 Oeste | Entr. Para Canjicas

Estr. Para Canjicas | Sentido Nova Serrana

Estr. Para Canjicas | Sentido Nova Serrana



Estr. Para Canjicas | Sentido Nova Serrana

Estr. Para Canjicas | Sentido Nova Serrana

Estr. Para Canjicas | Sentido Nova Serrana

Estr. Para Canjicas | Sentido Nova Serrana

Estr. Para Canjicas | Sentido Nova Serrana

Estr. Para Canjicas | Sentido Nova Serrana

Rua Carioca | Sentido Nova Serrana

Rua Carioca | Sentido Nova Serrana

Estr. Para Canjicas | Sentido Nova Serrana

Estr. Para Canjicas | Sentido Nova Serrana

Estr. Para Canjicas | Sentido Nova Serrana

Estr. Para Canjicas | Sentido Nova Serrana

Estr. Para Canjicas | Sentido Nova Serrana

Estr. Para Canjicas | Sentido Nova Serrana

Estr. Para Canjicas | Sentido Nova Serrana

Estr. Para Canjicas | Sentido Nova Serrana

Estr. Para Canjicas | Sentido Nova Serrana

Estr. Para Canjicas | Sentido Nova Serrana

Estr. Para Canjicas | Sentido Nova Serrana

Rod. Pedro Francisco De Oliveira Filho, Km 0,9
Norte

Rod. Pedro Francisco De Oliveira Filho, Km 0,5
Norte

Rod. Pedro Francisco De Oliveira Filho, Km 0,2
Norte

Av. Jéssica Correia Lacerda, 355 | Arena Do
Calçado

Av. Jéssica Correia Lacerda, 155

Rua Vicente De Paulo, 376

Rua Pará De Minas, 1395

Rua Pará De Minas, 4

Rua Pará De Minas, 222

Rua São José, 281

Rua Cel. Martinho Ferreira Do Amaral, 735

Rua Cel. Martinho Ferreira Do Amaral, 662

Sentido: 1 - Nova Serrana → Divinópolis Via Canjicas

86 pontos

[VER OS HORÁRIOS DA LINHA](#)

Terminal Rodoviário Domingos Coelho | Nova Serrana

Av. João Gonçalves Do Amaral, 187

Rua Dimas Guimarães, 535

Rua Dimas Guimarães, 325

Pça. Tito Pinto, 57 | C.E.I. Criança Feliz

Rua São José, 280

Rua Pará De Minas, 217

Rua Pará De Minas, 31

Rua Pará De Minas, 1390

Rua Vicente De Paulo, 381

Av. Jéssica Correia Lacerda, 160

Av. Jéssica Correia Lacerda, 350 | Arena Do Calçado

Rod. Pedro Francisco De Oliveira Filho, Km 0,2 Sul

Rod. Pedro Francisco De Oliveira Filho, Km 0,5 Sul

Rod. Pedro Francisco De Oliveira Filho, Km 0,9 Sul

Estr. Para Canjicas | Sentido Divinópolis

Estr. Para Canjicas | Sentido Divinópolis

Estr. Para Canjicas | Sentido Divinópolis

Estr. Para Canjicas | Sentido Divinópolis

Estr. Para Canjicas | Sentido Divinópolis

Estr. Para Canjicas | Sentido Divinópolis

Estr. Para Canjicas | Sentido Divinópolis

Estr. Para Canjicas | Sentido Divinópolis

Estr. Para Canjicas | Sentido Divinópolis

Estr. Para Canjicas | Sentido Divinópolis

Estr. Para Canjicas | Sentido Divinópolis

Horários da linha de ônibus 3552

Tabela de horários sentido 1 - Nova Serrana → Divinópolis Via Canjicas

domingo	Fora de Operação
segunda-feira	07:30
terça-feira	07:30
quarta-feira	07:30
quinta-feira	07:30
sexta-feira	07:30
sábado	Fora de Operação

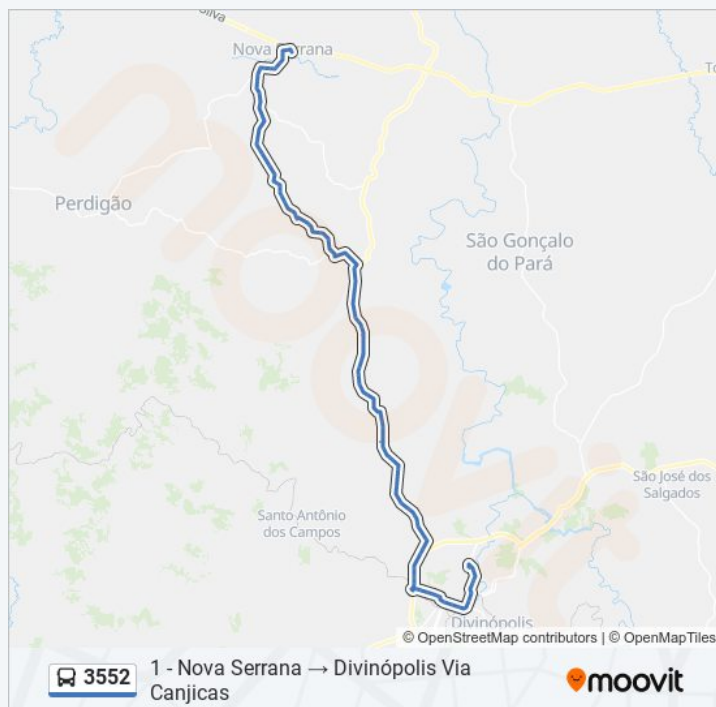
Informações da linha de ônibus 3552

Sentido: 1 - Nova Serrana → Divinópolis Via Canjicas

Paradas: 86

Duração da viagem: 121 min

Resumo da linha:



Rua Carioca | Sentido Divinópolis

Rua Carioca | Sentido Divinópolis

Estr. Para Canjicas | Sentido Divinópolis

Estr. Para Canjicas | Sentido Divinópolis

Estr. Para Canjicas | Sentido Divinópolis

Estr. Para Canjicas | Sentido Divinópolis

Estr. Para Canjicas | Sentido Divinópolis

Estr. Para Canjicas | Sentido Divinópolis

Estr. Para Canjicas | Sentido Divinópolis

Estr. Para Canjicas | Sentido Divinópolis

Mg-252, Km 26,4 Leste

Mg-252, Km 25,2 Leste

Br-494, Km 12,9 Sul | Entr. Mg-252

Br-494, Km 14 Sul

Br-494, Km 14,5 Sul | Gruta Nsa. De Fátima

Br-494, Km 15,7 Sul

Br-494, Km 16 Sul | Entr. Fazenda Lago Verde

Br-494, Km 16,4 Sul

Br-494, Km 16,8 Sul

Br-494, Km 17,9 Sul

Br-494, Km 18,2 Sul | Votorantim Siderurgia

Br-494, Km 18,6 Sul

Br-494, Km 19 Sul | Entr. Dvl-334 Para Quilombo

Br-494, Km 19,5 Sul | Depósito De Carvão Gerdau

Br-494, Km 20,3 Sul

Br-494, Km 22,1 Sul | Entr. Dvl-170 Para Choro

Br-494, Km 22,5 Sul

Br-494, Km 23,3 Sul

Br-494, Km 23,8 Sul

Br-494, Km 24,3 Sul

Br-494, Km 24,5 Sul

Br-494, Km 25,1 Sul

Br-494, Km 26,2 Sul | Entr. Dvl-160 Para Fortaleza

Br-494, Km 27,1 Sul

Br-494, Km 27,7 Sul

Br-494, Km 28,2 Sul

Br-494, Km 28,6 Sul | Entr. Para Minasider

Br-494, Km 28,8 Sul

Br-494, Km 29,1 Sul | Bairro Nova Fortaleza

Br-494, Km 29,9 Sul | Entr. Anel Rodoviário

Anel Rdv. Pres. Tancredo Neves, 7550 |
Minasmáquinas

Anel Rdv. Pres. Tancredo Neves, 8700 | Alpino
Piscinas

Anel Rdv. Pres. Tancredo Neves, 9100 | Recamax

Anel Rdv. Pres. Tancredo Neves, 9300 | Auto
Molas 2000

Anel Rdv. Pres. Tancredo Neves, 9600 | Posto
Prata

Rua Goiás, 2957

Rua Goiás, 2825

Rua Goiás, 2481

Rua Goiás, 2307

Rua Goiás, 1983

Rua Goiás, 1757

Rua Pernambuco, 1285 | Linhas D.E.R. E Rurais

Rua Pernambuco, 785 | Linhas D.E.R. E Rurais

Rua Pernambuco, 401 | Linhas D.E.R. E Rurais

Av. Getúlio Vargas, 500 | Linhas D.E.R.

Av. Getúlio Vargas, 1050 | Linhas D.E.R E Rurais

Av. Jk, 260

Av. Jk, 390

Av. Jk, 1200 | Divishop

Terminal Rodoviário Joaquim Martins Lara |
Divinópolis

Sentido: Divinópolis → Nova Serrana Via Gamas

66 pontos

[VER OS HORÁRIOS DA LINHA](#)

Horários da linha de ônibus 3552

Tabela de horários sentido Divinópolis → Nova
Serrana Via Gamas

Terminal Rodoviário Joaquim Martins Lara | Divinópolis

Av. Jk, 161 | Linhas D.E.R.

Av. 1º De Junho, 1091 | Linhas D.E.R.

Av. 1º De Junho, 725 | Linhas D.E.R.

Rua Goiás, 630 | Linhas D.E.R. E Rurais

Rua Goiás, 1270 | Linhas D.E.R. E Rurais

Rua Goiás, 1780

Rua Goiás, 1882 | Cincal

Rua Goiás, 2310

Rua Goiás, 2474

Rua Goiás, 2720

Rua Goiás, 3040

Anel Rdv. Pres. Tancredo Neves, 9655 | Posto Pratinha

Anel Rdv. Pres. Tancredo Neves, 9355

Anel Rdv. Pres. Tancredo Neves, 8655 | Inspeccionar

Anel Rdv. Pres. Tancredo Neves, 6551

Br-494, Km 29,9 Norte | Entr. Anel Rodoviário

Br-494, Km 29 Norte | Bairro Anchieta

Br-494, Km 28,8 Norte

Br-494, Km 28,6 Norte | Entr. Para Minasider

Br-494, Km 28,2 Norte

Br-494, Km 27,7 Norte

Br-494, Km 27,1 Norte

Br-494, Km 26,2 Norte | Entr. Dvl-160 Para Fortaleza

Br-494, Km 25,1 Norte

Br-494, Km 24,5 Norte

Br-494, Km 24,3 Norte

Br-494, Km 23,8 Norte

Br-494, Km 23,3 Norte

Br-494, Km 22,5 Norte

domingo	07:00 - 20:15
segunda-feira	06:00 - 20:00
terça-feira	06:00 - 20:00
quarta-feira	06:00 - 20:00
quinta-feira	06:00 - 20:00
sexta-feira	06:00 - 20:00
sábado	07:00 - 20:15

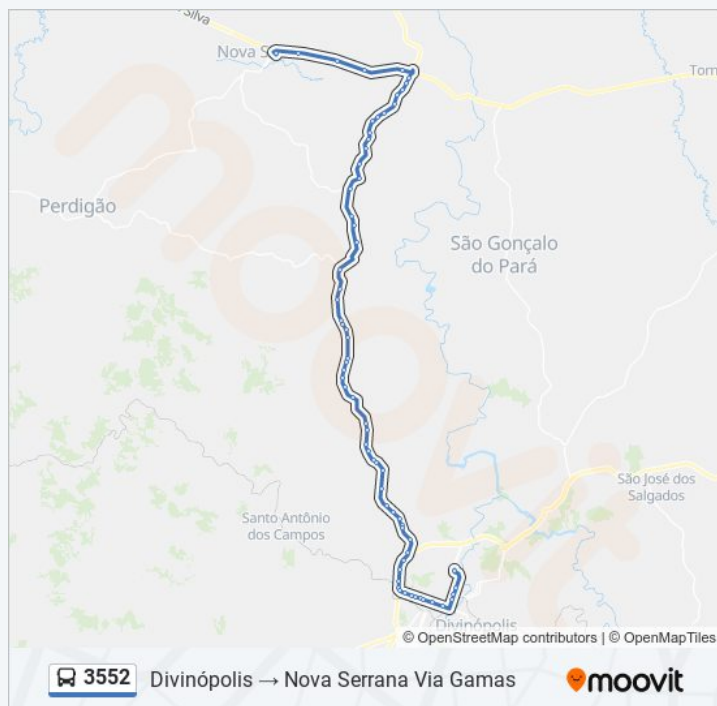
Informações da linha de ônibus 3552

Sentido: Divinópolis → Nova Serrana Via Gamas

Paradas: 66

Duração da viagem: 101 min

Resumo da linha:



Br-494, Km 22,1 Norte | Entr. Dvl-170 Para Choro

Br-494, Km 20,3 Norte

Br-494, Km 19,5 Norte | Depósito De Carvão
Gerdau

Br-494, Km 19 Norte | Entr. Dvl-334 Para
Quilombo

Br-494, Km 18,6 Norte

Br-494, Km 18,2 Norte | Votorantim Siderurgia

Br-494, Km 17,9 Norte

Br-494, Km 16,8 Norte

Br-494, Km 16,4 Norte

Br-494, Km 16 Norte | Entr. Fazenda Lago Verde

Br-494, Km 15,7 Norte

Br-494, Km 14,5 Norte | Gruta Nsa. De Fátima

Br-494, Km 14 Norte

Br-494, Km 12,9 Norte | Entr. Mg-252

Br-494, Km 10,9 Norte | Entr. Para Costas

Br-494, Km 10 Norte

Br-494, Km 9,5 Norte

Br-494, Km 7,8 Norte | Fazenda Paraná

Br-494, Km 7 Norte

Br-494, Km 6,1 Norte

Br-494, Km 5,1 Norte | Entr. Para Ripas

Br-494, Km 4,5 Norte

Br-494, Km 4,1 Norte

Br-494, Km 3,5 Norte

Br-494, Km 3 Norte | Entr. Para Capão De Cima

Br-494, Km 2,7 Norte

Br-494, Km 2 Norte

Br-494, Km 1,4 Norte

Br-494, Km 1 Norte | Motel La Torre

Br-494, Km 0,6 Norte

Br-494, Km 0,3 Norte

Br-262, Km 435,5 Oeste | Gamas

Br-262, Km 437,7 Oeste

Br-262, Km 439,3 Oeste | Moreiras

Br-262, Km 441,5 Oeste

Terminal Rodoviário Domingos Coelho | Nova Serrana

Sentido: Nova Serrana → Divinópolis Via Gamas

70 pontos

[VER OS HORÁRIOS DA LINHA](#)

Terminal Rodoviário Domingos Coelho | Nova Serrana

Br-262, Km 441,5 Leste

Br-262, Km 439,7 Leste

Br-262, Km 439,3 Leste | Moreiras

Br-262, Km 437,6 Leste | Entr. Para Capão

Br-262, Km 435,5 Leste | Gamas

Br-494, Km 0,3 Sul

Br-494, Km 0,6 Sul

Br-494, Km 1 Sul | Motel La Torre

Br-494, Km 1,4 Sul

Br-494, Km 2 Sul

Br-494, Km 2,7 Sul

Br-494, Km 3 Sul | Entr. Para Capão De Cima

Br-494, Km 3,5 Sul

Br-494, Km 4,1 Sul

Br-494, Km 4,5 Sul

Br-494, Km 5,1 Sul | Entr. Para Ripas

Br-494, Km 6,1 Sul

Br-494, Km 7,8 Sul | Fazenda Paraná

Br-494, Km 9,5 Sul

Br-494, Km 10 Sul

Br-494, Km 10,9 Sul | Entr. Para Costas

Br-494, Km 12,9 Sul | Entr. Mg-252

Br-494, Km 14 Sul

Horários da linha de ônibus 3552

Tabela de horários sentido Nova Serrana → Divinópolis Via Gamas

domingo	07:00 - 20:00
segunda-feira	06:00 - 20:00
terça-feira	06:00 - 20:00
quarta-feira	06:00 - 20:00
quinta-feira	06:00 - 20:00
sexta-feira	06:00 - 20:00
sábado	07:00 - 20:00

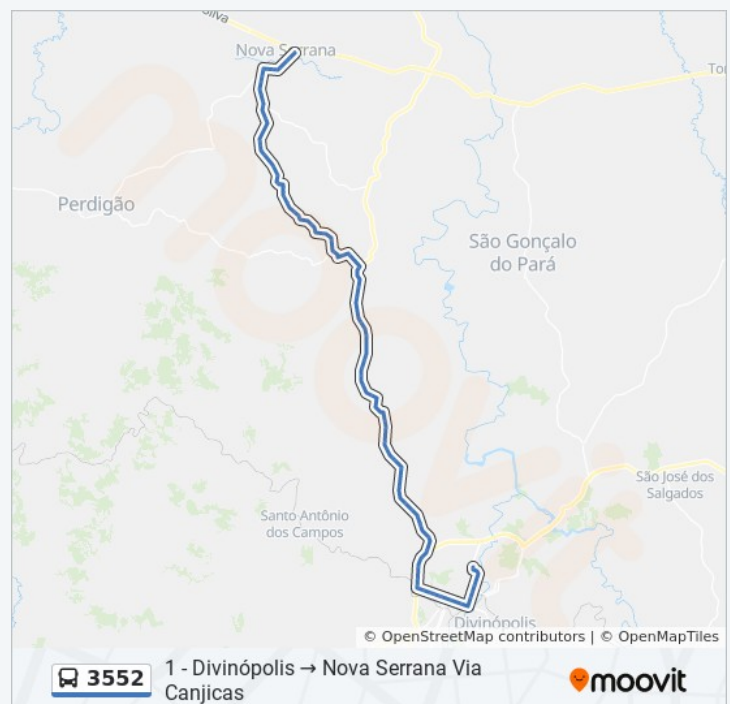
Informações da linha de ônibus 3552

Sentido: Nova Serrana → Divinópolis Via Gamas

Paradas: 70

Duração da viagem: 105 min

Resumo da linha:



Br-494, Km 14,5 Sul | Gruta Nsa. De Fátima

Br-494, Km 15,7 Sul

Br-494, Km 16 Sul | Entr. Fazenda Lago Verde

Br-494, Km 16,4 Sul

Br-494, Km 16,8 Sul

Br-494, Km 17,9 Sul

Br-494, Km 18,2 Sul | Votorantim Siderurgia

Br-494, Km 18,6 Sul

Br-494, Km 19 Sul | Entr. Dvl-334 Para Quilombo

Br-494, Km 19,5 Sul | Depósito De Carvão Gerdau

Br-494, Km 20,3 Sul

Br-494, Km 22,1 Sul | Entr. Dvl-170 Para Choro

Br-494, Km 22,5 Sul

Br-494, Km 23,3 Sul

Br-494, Km 23,8 Sul

Br-494, Km 24,3 Sul

Br-494, Km 24,5 Sul

Br-494, Km 25,1 Sul

Br-494, Km 26,2 Sul | Entr. Dvl-160 Para Fortaleza

Br-494, Km 27,1 Sul

Br-494, Km 27,7 Sul

Br-494, Km 28,2 Sul

Br-494, Km 28,6 Sul | Entr. Para Minasider

Br-494, Km 28,8 Sul

Br-494, Km 29,1 Sul | Bairro Nova Fortaleza

Br-494, Km 29,9 Sul | Entr. Anel Rodoviário

Anel Rdv. Pres. Tancredo Neves, 7550 |
Minasmáquinas

Anel Rdv. Pres. Tancredo Neves, 8700 | Alpino
Piscinas

Anel Rdv. Pres. Tancredo Neves, 9100 | Recamax

Anel Rdv. Pres. Tancredo Neves, 9300 | Auto
Molas 2000

Anel Rdv. Pres. Tancredo Neves, 9600 | Posto
Prata

Rua Goiás, 2957

Rua Goiás, 2825

Rua Goiás, 2481

Rua Goiás, 2307

Rua Goiás, 1983

Rua Goiás, 1757

Rua Pernambuco, 1285 | Linhas D.E.R. E Rurais

Rua Pernambuco, 785 | Linhas D.E.R. E Rurais

Rua Pernambuco, 401 | Linhas D.E.R. E Rurais

Av. Getúlio Vargas, 500 | Linhas D.E.R.

Av. Getúlio Vargas, 1050 | Linhas D.E.R E Rurais

Av. Jk, 260

Av. Jk, 390

Av. Jk, 1200 | Divishop

Terminal Rodoviário Joaquim Martins Lara |
Divinópolis

Os horários e os mapas do itinerário da linha de ônibus 3552 estão disponíveis, no formato PDF offline, no site: moovitapp.com. Use o Moovit App e viaje de transporte público por Divinópolis e Região! Com o Moovit você poderá ver os horários em tempo real dos ônibus, trem e metrô, e receber direções passo a passo durante todo o percurso!

© 2024 Moovit - Todos os direitos reservados