

A linha de ônibus 28 | (Rinaldo Campos/Ferrador) tem 9 itinerários.

(1) Ferrador → Rinaldo Campos: 21:25 - 23:00(2) Ferrador → Rinaldo Campos | Atend. Barragem: 17:00 - 19:35(3) Ferrador → Rinaldo Campos | Atend. Barragem E Cachimba: 06:50 - 11:55(4) Ferrador → Rinaldo Campos | Atend. Cachimba: 09:30 - 14:35(5) Rinaldo Campos → Ferrador: 08:20 - 22:20(6) Rinaldo Campos → Ferrador | Atend. Barragem: 05:50 - 10:45(7) Rinaldo Campos → Ferrador | Atend. Cachimba: 18:15 - 20:35(8) Rinaldo Campos → Ferrador | Atend. Cachimba E Barragem: 15:40(9) Rinaldo Campos → Ferrador | Atend. Guarita: 05:20

Use o aplicativo do Moovit para encontrar a estação de ônibus da linha 28 mais perto de você e descubra quando chegará a próxima linha de ônibus 28.

Sentido: Ferrador → Rinaldo Campos

55 pontos

[VER OS HORÁRIOS DA LINHA](#)

Av. Pio Antonio Da Silva, 700

Rua Cantamira Maria De Jesus, 70

Rua Antonio Costa De Freitas, 901

Rua Maria Pio Da Silva, 191

Av. Pio Antonio Da Silva, 551

Av. Pio Antonio Da Silva, 405

Av. Pio Antonio Da Silva, 291

Av. Ayrton Senna Da Silva, 11400

Amg-0345 Rod. José Marra Da Silva, Km 3,1 Oeste

Amg-0345 Rod. José Marra Da Silva, Km 4,3 Oeste

Amg-0345 Rod. José Marra Da Silva, Km 4,5 Oeste

Amg-0345 Rod. José Marra Da Silva, Km 5,5 Oeste | Entr. Dvl-120

Amg-0345 Rod. José Marra Da Silva, Km 6,6 Oeste

Amg-0345 Rod. José Marra Da Silva, Km 7,4 Oeste

Rua Bom Despacho, 831

Rua Bom Despacho, 711

Horários da linha de ônibus 28

Tabela de horários sentido Ferrador → Rinaldo Campos

Domingo	14:30 - 23:00
Segunda-feira	21:25 - 23:00
Terça-feira	21:25 - 23:00
Quarta-feira	21:25 - 23:00
Quinta-feira	21:25 - 23:00
Sexta-feira	14:30 - 23:00
Sábado	14:30 - 23:00

Informações da linha de ônibus 28

Sentido: Ferrador → Rinaldo Campos

Paradas: 55

Duração da viagem: 40 min

Resumo da linha:

Rua Bom Despacho, 591

Rua Bom Despacho, 491

Rua Bom Despacho, 371

Rua Bom Despacho, 151

Rua Bom Sucesso, 2141 | Linhas Urbanas

Rua Bom Sucesso, 2031

Rua Bom Sucesso, 1745 | Linhas Urbanas

Rua Bom Sucesso, 1441

Rua Bom Sucesso, 1341 | Linhas Urbanas

Rua Bom Sucesso, 867 | Linhas Urbanas

Rua Bom Sucesso, 631 | Linhas Urbanas

Av. Dolores De Aguiar Rabelo, 361 | Linhas Urbanas

Av. Gabriel Passos, 315

Av. Gabriel Passos, 145

Av. Gabriel Passos, 45

Rua Goiás, 545 | Super Abc

Rua Goiás, 365

Rua Goiás, 91

Rua Goiás, 206

Rua Goiás, 522

Rua Goiás, 838

Rua Goiás, 1138

Rua Goiás, 1420

Rua Goiás, 1780

Rua Goiás, 1882 | Cincal

Rua Goiás, 2310

Rua Goiás, 2474

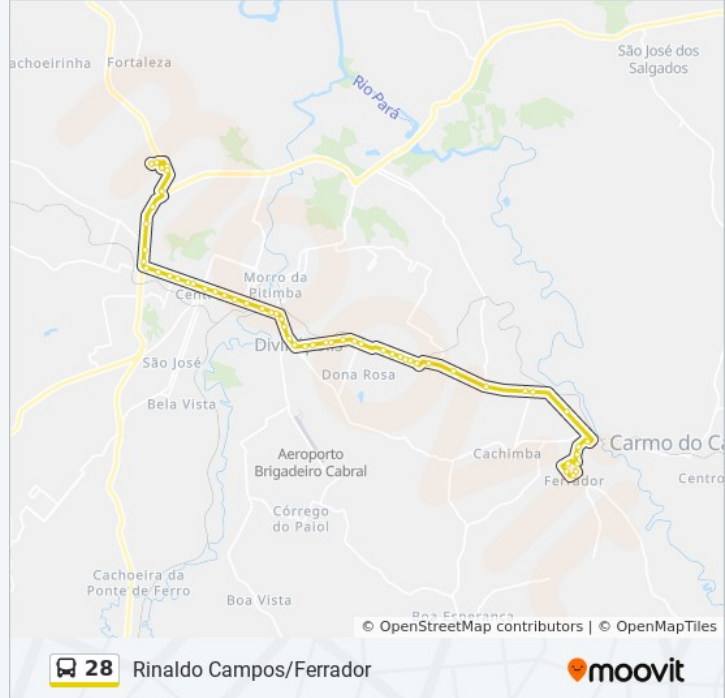
Rua Goiás, 2720

Rua Goiás, 3040

Anel Rdv. Pres. Tancredo Neves, 9655 | Posto Pratinha

Anel Rdv. Pres. Tancredo Neves, 9355

Anel Rdv. Pres. Tancredo Neves, 8655 |



Inspecionar

Anel Rdv. Pres. Tancredo Neves, 6551

Br-494, Km 29,9 Norte | Entr. Anel Rodoviário

Br-494, Km 29 Norte | Bairro Anchieta

Br-494, Km 29,1 Sul | Bairro Nova Fortaleza

Rua Três Marias, 300

Rua João Paulo I, 90

Rua Progresso | Ponto Final Do Conjunto Rinaldo Campos

Sentido: Ferrador → Rinaldo Campos | Atend. Barragem

70 pontos

[VER OS HORÁRIOS DA LINHA](#)

Rua 5, 121

Rua 5, 71

Rua 5, 1 | Guarita Lago Das Roseiras

Dvl-110 Rod. Jadir Marra Da Silva, Km 8,9 Norte

Dvl-110 Rod. Jadir Marra Da Silva, Km 8,4 Norte

Dvl-110 Rod. Jadir Marra Da Silva, Km 8 Norte

Dvl-110 Rod. Jadir Marra Da Silva, Km 6,9 Norte

Dvl-110 Rod. Jadir Marra Da Silva, Km 6,4 Norte

Dvl-110 Rod. Jadir Marra Da Silva, Km 5,8 Norte

Dvl-110 Rod. Jadir Marra Da Silva, Km 4,2 Norte

Dvl-110 Rod. Jadir Marra Da Silva, Km 3,6 Norte

Dvl-110 Rod. Jadir Marra Da Silva, Km 3,2 Norte

Dvl-110 Rod. Jadir Marra Da Silva, Km 2,8 Norte
| Chácaras São Domingos

Dvl-110 Rod. Jadir Marra Da Silva, Km 2,2 Norte

Av. Pio Antonio Da Silva, 1001

Av. Pio Antonio Da Silva, 851 | E.M. Antônio Pio Da Silva

Rua Cantamira Maria De Jesus, 70

Rua Antonio Costa De Freitas, 901

Rua Maria Pio Da Silva, 191

Horários da linha de ônibus 28

Tabela de horários sentido Ferrador → Rinaldo Campos | Atend. Barragem

Domingo	16:50
Segunda-feira	17:00 - 19:35
Terça-feira	17:00 - 19:35
Quarta-feira	17:00 - 19:35
Quinta-feira	17:00 - 19:35
Sexta-feira	16:50
Sábado	16:50

Informações da linha de ônibus 28

Sentido: Ferrador → Rinaldo Campos | Atend. Barragem

Paradas: 70

Duração da viagem: 79 min

Resumo da linha:

Av. Pio Antonio Da Silva, 551

Av. Pio Antonio Da Silva, 405

Av. Pio Antonio Da Silva, 291

Av. Ayrton Senna Da Silva, 11400

Amg-0345 Rod. José Marra Da Silva, Km 3,1
Oeste

Amg-0345 Rod. José Marra Da Silva, Km 4,3
Oeste

Amg-0345 Rod. José Marra Da Silva, Km 4,5
Oeste

Amg-0345 Rod. José Marra Da Silva, Km 5,5
Oeste | Entr. Dvl-120

Amg-0345 Rod. José Marra Da Silva, Km 6,6
Oeste

Amg-0345 Rod. José Marra Da Silva, Km 7,4
Oeste

Rua Bom Despacho, 831

Rua Bom Despacho, 711

Rua Bom Despacho, 591

Rua Bom Despacho, 491

Rua Bom Despacho, 371

Rua Bom Despacho, 151

Rua Bom Sucesso, 2141 | Linhas Urbanas

Rua Bom Sucesso, 2031

Rua Bom Sucesso, 1745 | Linhas Urbanas

Rua Bom Sucesso, 1441

Rua Bom Sucesso, 1341 | Linhas Urbanas

Rua Bom Sucesso, 867 | Linhas Urbanas

Rua Bom Sucesso, 631 | Linhas Urbanas

Av. Dolores De Aguiar Rabelo, 361 | Linhas
Urbanas

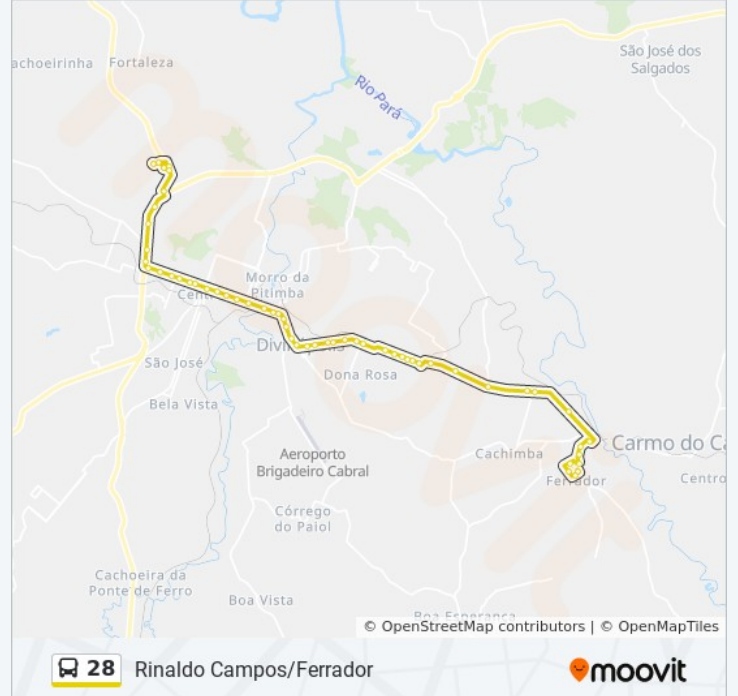
Av. Gabriel Passos, 315

Av. Gabriel Passos, 145

Av. Gabriel Passos, 45

Rua Goiás, 545 | Super Abc

Rua Goiás, 365



Rua Goiás, 91

Rua Goiás, 206

Rua Goiás, 522

Rua Goiás, 838

Rua Goiás, 1138

Rua Goiás, 1420

Rua Goiás, 1780

Rua Goiás, 1882 | Cincal

Rua Goiás, 2310

Rua Goiás, 2474

Rua Goiás, 2720

Rua Goiás, 3040

Anel Rdv. Pres. Tancredo Neves, 9655 | Posto Pratinha

Anel Rdv. Pres. Tancredo Neves, 9355

Anel Rdv. Pres. Tancredo Neves, 8655 | Inspeccionar

Anel Rdv. Pres. Tancredo Neves, 6551

Br-494, Km 29,9 Norte | Entr. Anel Rodoviário

Br-494, Km 29 Norte | Bairro Anchieta

Br-494, Km 29,1 Sul | Bairro Nova Fortaleza

Rua Três Marias, 300

Rua João Paulo I, 90

Rua Progresso | Ponto Final Do Conjunto Rinaldo Campos

Sentido: Ferrador → Rinaldo Campos | Atend. Barragem E Cachimba

80 pontos

[VER OS HORÁRIOS DA LINHA](#)

Rua 5, 121

Rua 5, 71

Rua 5, 1 | Guarita Lago Das Roseiras

Dvl-110 Rod. Jadir Marra Da Silva, Km 8,9 Norte

Dvl-110 Rod. Jadir Marra Da Silva, Km 8,4 Norte

Horários da linha de ônibus 28

Tabela de horários sentido Ferrador → Rinaldo Campos | Atend. Barragem E Cachimba

Domingo	08:20
Segunda-feira	06:50 - 11:55
Terça-feira	06:50 - 11:55
Quarta-feira	06:50 - 11:55
Quinta-feira	06:50 - 11:55
Sexta-feira	08:20
Sábado	08:20

Dvl-110 Rod. Jadir Marra Da Silva, Km 8 Norte

Dvl-110 Rod. Jadir Marra Da Silva, Km 6,9 Norte

Dvl-110 Rod. Jadir Marra Da Silva, Km 6,4 Norte

Dvl-110 Rod. Jadir Marra Da Silva, Km 5,8 Norte

Dvl-110 Rod. Jadir Marra Da Silva, Km 4,2 Norte

Dvl-110 Rod. Jadir Marra Da Silva, Km 3,6 Norte

Dvl-110 Rod. Jadir Marra Da Silva, Km 3,2 Norte

Dvl-110 Rod. Jadir Marra Da Silva, Km 2,8 Norte
| Chácara São Domingos

Dvl-110 Rod. Jadir Marra Da Silva, Km 2,2 Norte

Av. Pio Antonio Da Silva, 1001

Av. Pio Antonio Da Silva, 851 | E.M. Antônio Pio
Da Silva

Rua Cantamira Maria De Jesus, 70

Rua Antonio Costa De Freitas, 901

Rua Maria Pio Da Silva, 191

Av. Pio Antonio Da Silva, 551

Av. Pio Antonio Da Silva, 405

Av. Pio Antonio Da Silva, 291

Av. Ayrton Senna Da Silva, 11251

Av. Ayrton Senna Da Silva, 11001

Rua Floripes De Souza, 280

Rua Floripes De Souza, 590

Av. Perimetral, 8837-8953

Av. Perimetral, 8527-8721

Av. Perimetral, 8187-8311

Av. Perimetral, 8117-8185

Av. Perimetral, 7991-8105

Rua E, 101

Rua C, 55

Rua G, 15

Dvl-458, Norte

Amg-0345 Rod. José Marra Da Silva, Km 4,5
Oeste

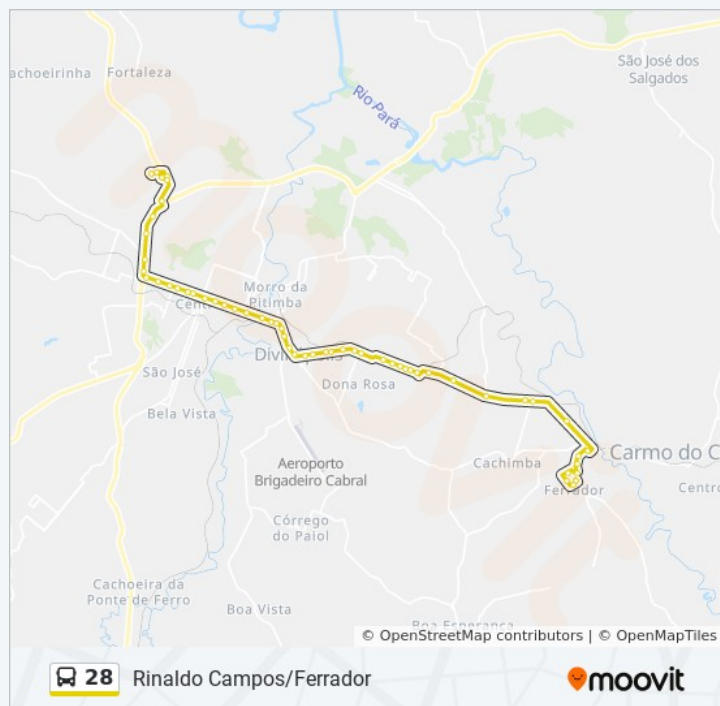
Informações da linha de ônibus 28

Sentido: Ferrador → Rinaldo Campos | Atend.
Barragem E Cachimba

Paradas: 80

Duração da viagem: 85 min

Resumo da linha:



Amg-0345 Rod. José Marra Da Silva, Km 5,5
Oeste | Entr. Dvl-120

Amg-0345 Rod. José Marra Da Silva, Km 6,6
Oeste

Amg-0345 Rod. José Marra Da Silva, Km 7,4
Oeste

Rua Bom Despacho, 831

Rua Bom Despacho, 711

Rua Bom Despacho, 591

Rua Bom Despacho, 491

Rua Bom Despacho, 371

Rua Bom Despacho, 151

Rua Bom Sucesso, 2141 | Linhas Urbanas

Rua Bom Sucesso, 2031

Rua Bom Sucesso, 1745 | Linhas Urbanas

Rua Bom Sucesso, 1441

Rua Bom Sucesso, 1341 | Linhas Urbanas

Rua Bom Sucesso, 867 | Linhas Urbanas

Rua Bom Sucesso, 631 | Linhas Urbanas

Av. Dolores De Aguiar Rabelo, 361 | Linhas
Urbanas

Av. Gabriel Passos, 315

Av. Gabriel Passos, 145

Av. Gabriel Passos, 45

Rua Goiás, 545 | Super Abc

Rua Goiás, 365

Rua Goiás, 91

Rua Goiás, 206

Rua Goiás, 522

Rua Goiás, 838

Rua Goiás, 1138

Rua Goiás, 1420

Rua Goiás, 1780

Rua Goiás, 1882 | Cincal

Rua Goiás, 2310

Rua Goiás, 2474

Rua Goiás, 2720

Rua Goiás, 3040

Anel Rdv. Pres. Tancredo Neves, 9655 | Posto Pratinha

Anel Rdv. Pres. Tancredo Neves, 9355

Anel Rdv. Pres. Tancredo Neves, 8655 | Inspeccionar

Anel Rdv. Pres. Tancredo Neves, 6551

Br-494, Km 29,9 Norte | Entr. Anel Rodoviário

Br-494, Km 29 Norte | Bairro Anchieta

Br-494, Km 29,1 Sul | Bairro Nova Fortaleza

Rua Três Marias, 300

Rua João Paulo I, 90

Rua Progresso | Ponto Final Do Conjunto Rinaldo Campos

Sentido: Ferrador → Rinaldo Campos | Atend. Cachimba

65 pontos

[VER OS HORÁRIOS DA LINHA](#)

Av. Pio Antonio Da Silva, 700

Rua Cantamira Maria De Jesus, 70

Rua Antonio Costa De Freitas, 901

Rua Maria Pio Da Silva, 191

Av. Pio Antonio Da Silva, 551

Av. Pio Antonio Da Silva, 405

Av. Pio Antonio Da Silva, 291

Av. Ayrton Senna Da Silva, 11251

Av. Ayrton Senna Da Silva, 11001

Rua Floripes De Souza, 280

Rua Floripes De Souza, 590

Av. Perimetral, 8837-8953

Av. Perimetral, 8527-8721

Av. Perimetral, 8187-8311

Horários da linha de ônibus 28

Tabela de horários sentido Ferrador → Rinaldo Campos | Atend. Cachimba

Domingo	05:50 - 21:15
Segunda-feira	09:30 - 14:35
Terça-feira	09:30 - 14:35
Quarta-feira	09:30 - 14:35
Quinta-feira	09:30 - 14:35
Sexta-feira	05:50 - 21:15
Sábado	05:50 - 21:15

Informações da linha de ônibus 28

Sentido: Ferrador → Rinaldo Campos | Atend. Cachimba

Paradas: 65

Duração da viagem: 54 min

Resumo da linha:

Av. Perimetral, 8117-8185

Av. Perimetral, 7991-8105

Rua E, 101

Rua C, 55

Rua G, 15

Dvl-458, Norte

Amg-0345 Rod. José Marra Da Silva, Km 4,5
Oeste

Amg-0345 Rod. José Marra Da Silva, Km 5,5
Oeste | Entr. Dvl-120

Amg-0345 Rod. José Marra Da Silva, Km 6,6
Oeste

Amg-0345 Rod. José Marra Da Silva, Km 7,4
Oeste

Rua Bom Despacho, 831

Rua Bom Despacho, 711

Rua Bom Despacho, 591

Rua Bom Despacho, 491

Rua Bom Despacho, 371

Rua Bom Despacho, 151

Rua Bom Sucesso, 2141 | Linhas Urbanas

Rua Bom Sucesso, 2031

Rua Bom Sucesso, 1745 | Linhas Urbanas

Rua Bom Sucesso, 1441

Rua Bom Sucesso, 1341 | Linhas Urbanas

Rua Bom Sucesso, 867 | Linhas Urbanas

Rua Bom Sucesso, 631 | Linhas Urbanas

Av. Dolores De Aguiar Rabelo, 361 | Linhas
Urbanas

Av. Gabriel Passos, 315

Av. Gabriel Passos, 145

Av. Gabriel Passos, 45

Rua Goiás, 545 | Super Abc

Rua Goiás, 365

Rua Goiás, 91



Rua Goiás, 206

Rua Goiás, 522

Rua Goiás, 838

Rua Goiás, 1138

Rua Goiás, 1420

Rua Goiás, 1780

Rua Goiás, 1882 | Cincal

Rua Goiás, 2310

Rua Goiás, 2474

Rua Goiás, 2720

Rua Goiás, 3040

Anel Rdv. Pres. Tancredo Neves, 9655 | Posto Pratinha

Anel Rdv. Pres. Tancredo Neves, 9355

Anel Rdv. Pres. Tancredo Neves, 8655 | Inspeccionar

Anel Rdv. Pres. Tancredo Neves, 6551

Br-494, Km 29,9 Norte | Entr. Anel Rodoviário

Br-494, Km 29 Norte | Bairro Anchieta

Br-494, Km 29,1 Sul | Bairro Nova Fortaleza

Rua Três Marias, 300

Rua João Paulo I, 90

Rua Progresso | Ponto Final Do Conjunto Rinaldo Campos

Sentido: Rinaldo Campos → Ferrador

53 pontos

[VER OS HORÁRIOS DA LINHA](#)

Rua Progresso | Ponto Final Do Conjunto Rinaldo Campos

Rua João Paulo I, 95

Rua Três Marias, 305

Br-494, Km 29,9 Sul | Entr. Anel Rodoviário

Anel Rdv. Pres. Tancredo Neves, 7550 | Minasmáquinas

Horários da linha de ônibus 28

Tabela de horários sentido Rinaldo Campos → Ferrador

Domingo	13:30
Segunda-feira	08:20 - 22:20
Terça-feira	08:20 - 22:20
Quarta-feira	08:20 - 22:20
Quinta-feira	08:20 - 22:20
Sexta-feira	13:30
Sábado	13:30

Anel Rdv. Pres. Tancredo Neves, 8700 | Alpino Piscinas

Anel Rdv. Pres. Tancredo Neves, 9100 | Recamax

Anel Rdv. Pres. Tancredo Neves, 9300 | Auto Molas 2000

Anel Rdv. Pres. Tancredo Neves, 9600 | Posto Prata

Rua Goiás, 2957

Rua Goiás, 2825

Rua Goiás, 2481

Rua Goiás, 2307

Rua Goiás, 1983

Rua Goiás, 1757

Rua Pernambuco, 1451

Rua Pernambuco, 1221 | Linhas Urbanas

Rua Pernambuco, 977 | Linhas Urbanas

Rua Pernambuco, 503 | Linhas Urbanas

Rua Pernambuco, 59

Rua Goiás, 26

Rua Goiás, 406

Pça. Dulphe Pinto De Aguiar, 520

Av. Gabriel Passos, 46

Av. Gabriel Passos, 140 | Subestação Cemig

Av. Gabriel Passos, 304 | Linhas Urbanas

Av. Dolores De Aguiar Rabelo, 310

Av. Dolores De Aguiar Rabelo, 520

Rua Jesus Jota, 348 | Linhas Urbanas

Rua Jesus Jota, 624 | Linhas Urbanas

Rua Jesus Jota, 1110 | Linhas Urbanas

Rua Jesus Jota, 1436 | Linhas Urbanas

Rua Jesus Jota, 1986

Rua Equador, 153

Rua Bom Despacho, 150

Rua Bom Despacho, 350

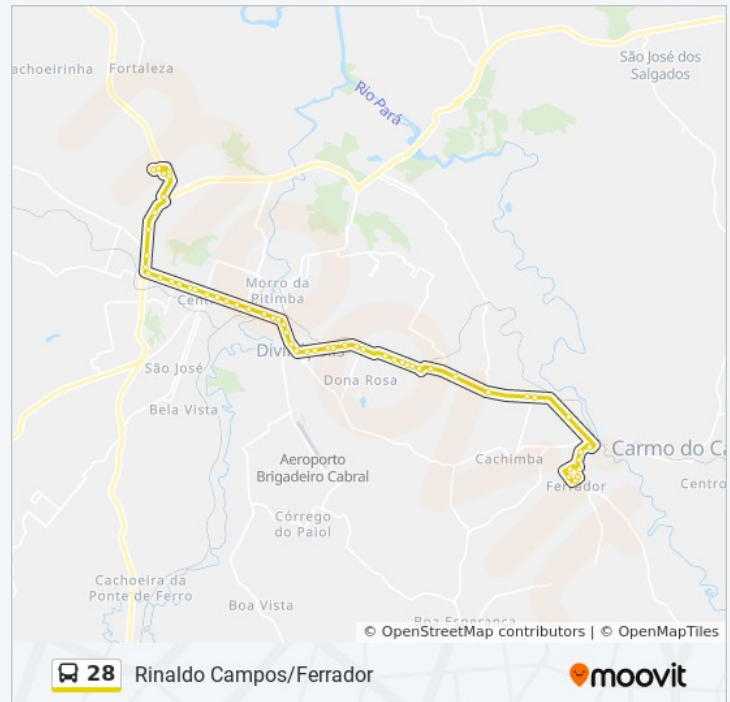
Informações da linha de ônibus 28

Sentido: Rinaldo Campos → Ferrador

Paradas: 53

Duração da viagem: 45 min

Resumo da linha:



Rua Bom Despacho, 510

Rua Bom Despacho, 630

Rua Bom Despacho, 700

Rua Bom Despacho, 830

Amg-0345 Rod. José Marra Da Silva, Km 7,4
Leste

Amg-0345 Rod. José Marra Da Silva, Km 6,6
Leste

Amg-0345 Rod. José Marra Da Silva, Km 5,5
Leste | Entr. Dvl-120

Amg-0345 Rod. José Marra Da Silva, Km 4,5
Leste

Amg-0345 Rod. José Marra Da Silva, Km 4,3
Leste

Av. Ayrton Senna Da Silva, 11401

Av. Pio Antonio Da Silva, 290

Av. Pio Antonio Da Silva, 400

Av. Pio Antonio Da Silva, 550

Rua Maria Pio Da Silva, 190

Rua Antonio Costa De Freitas, 900

Rua Bento Valinhas, 91

Av. Pio Antonio Da Silva, 700

**Sentido: Rinaldo Campos → Ferrador | Atend.
Barragem**

69 pontos

[VER OS HORÁRIOS DA LINHA](#)

Rua Progresso | Ponto Final Do Conjunto Rinaldo
Campos

Rua João Paulo I, 95

Rua Três Marias, 305

Br-494, Km 29,9 Sul | Entr. Anel Rodoviário

Anel Rdv. Pres. Tancredo Neves, 7550 |
Minasmáquinas

Anel Rdv. Pres. Tancredo Neves, 8700 | Alpino
Piscinas

Anel Rdv. Pres. Tancredo Neves, 9100 |
Recamax

Horários da linha de ônibus 28

Tabela de horários sentido Rinaldo Campos →
Ferrador | Atend. Barragem

Domingo	07:00 - 15:30
Segunda-feira	05:50 - 10:45
Terça-feira	05:50 - 10:45
Quarta-feira	05:50 - 10:45
Quinta-feira	05:50 - 10:45
Sexta-feira	07:00 - 15:30
Sábado	07:00 - 15:30

Informações da linha de ônibus 28

Sentido: Rinaldo Campos → Ferrador | Atend.
Barragem

Anel Rdv. Pres. Tancredo Neves, 9300 | Auto Molas 2000

Anel Rdv. Pres. Tancredo Neves, 9600 | Posto Prata

Rua Goiás, 2957

Rua Goiás, 2825

Rua Goiás, 2481

Rua Goiás, 2307

Rua Goiás, 1983

Rua Goiás, 1757

Rua Pernambuco, 1451

Rua Pernambuco, 1221 | Linhas Urbanas

Rua Pernambuco, 977 | Linhas Urbanas

Rua Pernambuco, 503 | Linhas Urbanas

Rua Pernambuco, 59

Rua Goiás, 26

Rua Goiás, 406

Pça. Dulphe Pinto De Aguiar, 520

Av. Gabriel Passos, 46

Av. Gabriel Passos, 140 | Subestação Cemig

Av. Gabriel Passos, 304 | Linhas Urbanas

Av. Dolores De Aguiar Rabelo, 310

Av. Dolores De Aguiar Rabelo, 520

Rua Jesus Jota, 348 | Linhas Urbanas

Rua Jesus Jota, 624 | Linhas Urbanas

Rua Jesus Jota, 1110 | Linhas Urbanas

Rua Jesus Jota, 1436 | Linhas Urbanas

Rua Jesus Jota, 1986

Rua Equador, 153

Rua Bom Despacho, 150

Rua Bom Despacho, 350

Rua Bom Despacho, 510

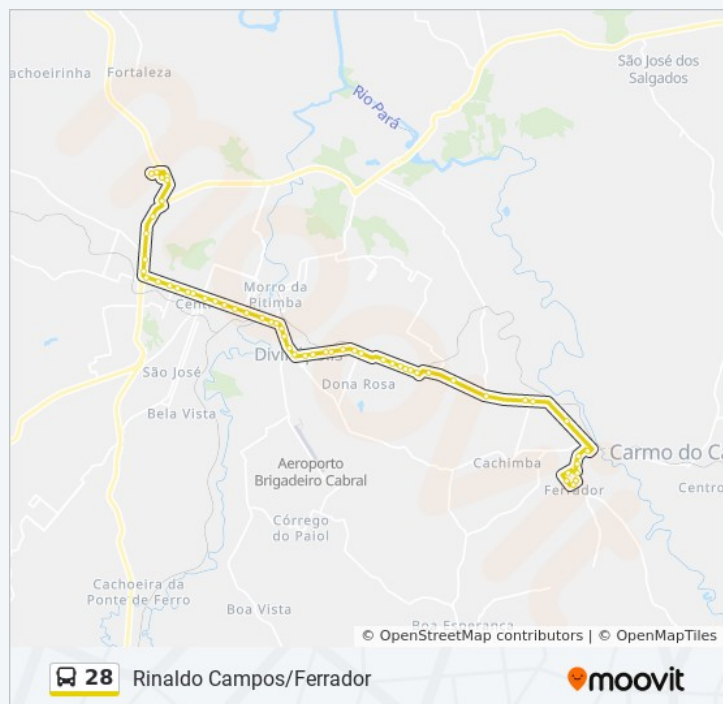
Rua Bom Despacho, 630

Rua Bom Despacho, 700

Paradas: 69

Duração da viagem: 78 min

Resumo da linha:



Rua Bom Despacho, 830

Amg-0345 Rod. José Marra Da Silva, Km 7,4
Leste

Amg-0345 Rod. José Marra Da Silva, Km 6,6
Leste

Amg-0345 Rod. José Marra Da Silva, Km 5,5
Leste | Entr. Dvl-120

Amg-0345 Rod. José Marra Da Silva, Km 4,5
Leste

Amg-0345 Rod. José Marra Da Silva, Km 4,3
Leste

Av. Ayrton Senna Da Silva, 11401

Av. Pio Antonio Da Silva, 290

Av. Pio Antonio Da Silva, 400

Av. Pio Antonio Da Silva, 550

Rua Maria Pio Da Silva, 190

Rua Antonio Costa De Freitas, 900

Rua Bento Valinhas, 91

Av. Pio Antonio Da Silva, 700

Av. Pio Antonio Da Silva, 850 | E.M. Antônio Pio
Da Silva

Av. Pio Antonio Da Silva, 1000

Dvl-110 Rod. Jadir Marra Da Silva, Km 2,2 Sul

Dvl-110 Rod. Jadir Marra Da Silva, Km 2,8 Sul |
Chácara São Domingos

Dvl-110 Rod. Jadir Marra Da Silva, Km 3,2 Sul

Dvl-110 Rod. Jadir Marra Da Silva, Km 3,6 Sul

Dvl-110 Rod. Jadir Marra Da Silva, Km 4,2 Sul

Dvl-110 Rod. Jadir Marra Da Silva, Km 5,8 Sul

Dvl-110 Rod. Jadir Marra Da Silva, Km 6,4 Sul

Dvl-110 Rod. Jadir Marra Da Silva, Km 6,9 Sul

Dvl-110 Rod. Jadir Marra Da Silva, Km 8 Sul

Dvl-110 Rod. Jadir Marra Da Silva, Km 8,4 Sul

Dvl-110 Rod. Jadir Marra Da Silva, Km 8,9 Sul

Rua 5, 2 | Guarita Lago Das Roseiras

Rua 5, 70

Sentido: Rinaldo Campos → Ferrador | Atend. Cachimba

64 pontos

[VER OS HORÁRIOS DA LINHA](#)

Rua Progresso | Ponto Final Do Conjunto Rinaldo Campos

Rua João Paulo I, 95

Rua Três Marias, 305

Br-494, Km 29,9 Sul | Entr. Anel Rodoviário

Anel Rdv. Pres. Tancredo Neves, 7550 | Minasmáquinas

Anel Rdv. Pres. Tancredo Neves, 8700 | Alpino Piscinas

Anel Rdv. Pres. Tancredo Neves, 9100 | Recamax

Anel Rdv. Pres. Tancredo Neves, 9300 | Auto Molas 2000

Anel Rdv. Pres. Tancredo Neves, 9600 | Posto Prata

Rua Goiás, 2957

Rua Goiás, 2825

Rua Goiás, 2481

Rua Goiás, 2307

Rua Goiás, 1983

Rua Goiás, 1757

Rua Pernambuco, 1451

Rua Pernambuco, 1221 | Linhas Urbanas

Rua Pernambuco, 977 | Linhas Urbanas

Rua Pernambuco, 503 | Linhas Urbanas

Rua Pernambuco, 59

Rua Goiás, 26

Rua Goiás, 406

Pça. Dulphe Pinto De Aguiar, 520

Av. Gabriel Passos, 46

Horários da linha de ônibus 28

Tabela de horários sentido Rinaldo Campos → Ferrador | Atend. Cachimba

Domingo	09:20 - 22:15
Segunda-feira	18:15 - 20:35
Terça-feira	18:15 - 20:35
Quarta-feira	18:15 - 20:35
Quinta-feira	18:15 - 20:35
Sexta-feira	09:20 - 22:15
Sábado	09:30 - 22:15

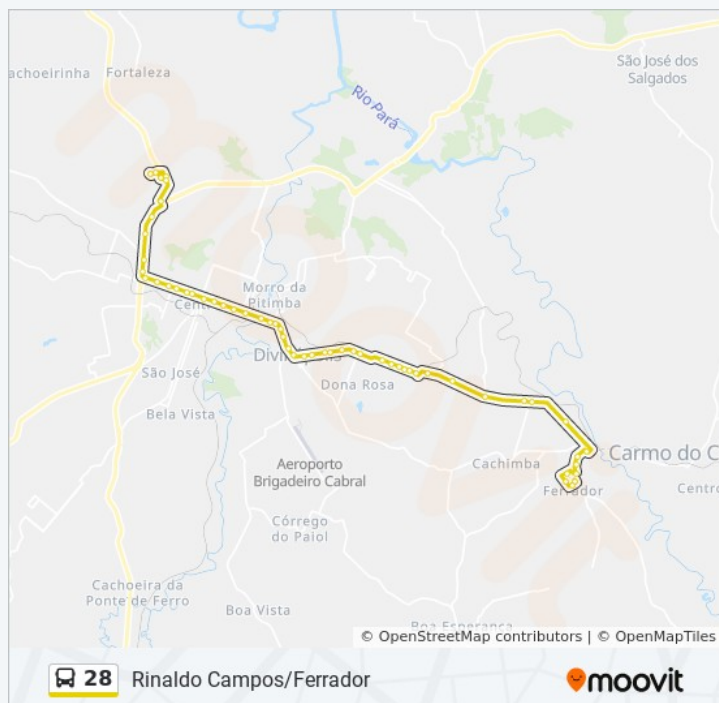
Informações da linha de ônibus 28

Sentido: Rinaldo Campos → Ferrador | Atend. Cachimba

Paradas: 64

Duração da viagem: 53 min

Resumo da linha:



Av. Gabriel Passos, 140 | Subestação Cemig

Av. Gabriel Passos, 304 | Linhas Urbanas

Av. Dolores De Aguiar Rabelo, 310

Av. Dolores De Aguiar Rabelo, 520

Rua Jesus Jota, 348 | Linhas Urbanas

Rua Jesus Jota, 624 | Linhas Urbanas

Rua Jesus Jota, 1110 | Linhas Urbanas

Rua Jesus Jota, 1436 | Linhas Urbanas

Rua Jesus Jota, 1986

Rua Equador, 153

Rua Bom Despacho, 150

Rua Bom Despacho, 350

Rua Bom Despacho, 510

Rua Bom Despacho, 630

Rua Bom Despacho, 700

Rua Bom Despacho, 830

Amg-0345 Rod. José Marra Da Silva, Km 7,4
Leste

Amg-0345 Rod. José Marra Da Silva, Km 6,6
Leste

Amg-0345 Rod. José Marra Da Silva, Km 5,5
Leste | Entr. Dvl-120

Amg-0345 Rod. José Marra Da Silva, Km 4,5
Leste

Dvl-458, Sul

Rua G, 10

Rua C, 50

Rua E, 100

Av. Perimetral, 7992-8106

Av. Perimetral, 8118-8186

Av. Perimetral, 8188-8312

Av. Perimetral, 8528-8722

Av. Perimetral, 8838-8954

Rua Floripes De Souza, 591

Rua Floripes De Souza, 281

Av. Ayrton Senna Da Silva, 11000

Av. Ayrton Senna Da Silva, 11250

Av. Pio Antonio Da Silva, 290

Av. Pio Antonio Da Silva, 400

Av. Pio Antonio Da Silva, 550

Rua Maria Pio Da Silva, 190

Rua Antonio Costa De Freitas, 900

Rua Bento Valinhas, 91

Av. Pio Antonio Da Silva, 700

Sentido: Rinaldo Campos → Ferrador | Atend. Cachimba E Barragem

80 pontos

[VER OS HORÁRIOS DA LINHA](#)

Rua Progresso | Ponto Final Do Conjunto Rinaldo Campos

Rua João Paulo I, 95

Rua Três Marias, 305

Br-494, Km 29,9 Sul | Entr. Anel Rodoviário

Anel Rdv. Pres. Tancredo Neves, 7550 | Minasmáquinas

Anel Rdv. Pres. Tancredo Neves, 8700 | Alpino Piscinas

Anel Rdv. Pres. Tancredo Neves, 9100 | Recamax

Anel Rdv. Pres. Tancredo Neves, 9300 | Auto Molas 2000

Anel Rdv. Pres. Tancredo Neves, 9600 | Posto Prata

Rua Goiás, 2957

Rua Goiás, 2825

Rua Goiás, 2481

Rua Goiás, 2307

Rua Goiás, 1983

Rua Goiás, 1757

Rua Pernambuco, 1451

Horários da linha de ônibus 28

Tabela de horários sentido Rinaldo Campos → Ferrador | Atend. Cachimba E Barragem

Domingo	Fora de Operação
Segunda-feira	15:40
Terça-feira	15:40
Quarta-feira	15:40
Quinta-feira	15:40
Sexta-feira	Fora de Operação
Sábado	Fora de Operação

Informações da linha de ônibus 28

Sentido: Rinaldo Campos → Ferrador | Atend. Cachimba E Barragem

Paradas: 80

Duração da viagem: 89 min

Resumo da linha:

Rua Pernambuco, 1221 | Linhas Urbanas

Rua Pernambuco, 977 | Linhas Urbanas

Rua Pernambuco, 503 | Linhas Urbanas

Rua Pernambuco, 59

Rua Goiás, 26

Rua Goiás, 406

Pça. Dulphe Pinto De Aguiar, 520

Av. Gabriel Passos, 46

Av. Gabriel Passos, 140 | Subestação Cemig

Av. Gabriel Passos, 304 | Linhas Urbanas

Av. Dolores De Aguiar Rabelo, 310

Av. Dolores De Aguiar Rabelo, 520

Rua Jesus Jota, 348 | Linhas Urbanas

Rua Jesus Jota, 624 | Linhas Urbanas

Rua Jesus Jota, 1110 | Linhas Urbanas

Rua Jesus Jota, 1436 | Linhas Urbanas

Rua Jesus Jota, 1986

Rua Equador, 153

Rua Bom Despacho, 150

Rua Bom Despacho, 350

Rua Bom Despacho, 510

Rua Bom Despacho, 630

Rua Bom Despacho, 700

Rua Bom Despacho, 830

Amg-0345 Rod. José Marra Da Silva, Km 7,4
Leste

Amg-0345 Rod. José Marra Da Silva, Km 6,6
Leste

Amg-0345 Rod. José Marra Da Silva, Km 5,5
Leste | Entr. Dvl-120

Amg-0345 Rod. José Marra Da Silva, Km 4,5
Leste

Dvl-458, Sul

Rua G, 10

Rua C, 50



Rua E, 100

Av. Perimetral, 7992-8106

Av. Perimetral, 8118-8186

Av. Perimetral, 8188-8312

Av. Perimetral, 8528-8722

Av. Perimetral, 8838-8954

Rua Floripes De Souza, 591

Rua Floripes De Souza, 281

Av. Ayrton Senna Da Silva, 11000

Av. Ayrton Senna Da Silva, 11250

Av. Pio Antonio Da Silva, 290

Av. Pio Antonio Da Silva, 400

Av. Pio Antonio Da Silva, 550

Rua Maria Pio Da Silva, 190

Rua Antonio Costa De Freitas, 900

Rua Bento Valinhas, 91

Av. Pio Antonio Da Silva, 700

Av. Pio Antonio Da Silva, 850 | E.M. Antônio Pio Da Silva

Av. Pio Antonio Da Silva, 1000

Dvl-110 Rod. Jadir Marra Da Silva, Km 2,2 Sul

Dvl-110 Rod. Jadir Marra Da Silva, Km 2,8 Sul | Chácaras São Domingos

Dvl-110 Rod. Jadir Marra Da Silva, Km 3,2 Sul

Dvl-110 Rod. Jadir Marra Da Silva, Km 3,6 Sul

Dvl-110 Rod. Jadir Marra Da Silva, Km 4,2 Sul

Dvl-110 Rod. Jadir Marra Da Silva, Km 5,8 Sul

Dvl-110 Rod. Jadir Marra Da Silva, Km 6,4 Sul

Dvl-110 Rod. Jadir Marra Da Silva, Km 6,9 Sul

Dvl-110 Rod. Jadir Marra Da Silva, Km 8 Sul

Dvl-110 Rod. Jadir Marra Da Silva, Km 8,4 Sul

Dvl-110 Rod. Jadir Marra Da Silva, Km 8,9 Sul

Rua 5, 2 | Guarita Lago Das Roseiras

Rua 5, 70

Sentido: Rinaldo Campos → Ferrador | Atend. Guarita

67 pontos

[VER OS HORÁRIOS DA LINHA](#)

Rua Progresso | Ponto Final Do Conjunto Rinaldo Campos

Rua João Paulo I, 95

Rua Três Marias, 305

Br-494, Km 29,9 Sul | Entr. Anel Rodoviário

Anel Rdv. Pres. Tancredo Neves, 7550 | Minasmáquinas

Anel Rdv. Pres. Tancredo Neves, 8700 | Alpino Piscinas

Anel Rdv. Pres. Tancredo Neves, 9100 | Recamax

Anel Rdv. Pres. Tancredo Neves, 9300 | Auto Molas 2000

Anel Rdv. Pres. Tancredo Neves, 9600 | Posto Prata

Rua Goiás, 2957

Rua Goiás, 2825

Rua Goiás, 2481

Rua Goiás, 2307

Rua Goiás, 1983

Rua Goiás, 1757

Rua Pernambuco, 1451

Rua Pernambuco, 1221 | Linhas Urbanas

Rua Pernambuco, 977 | Linhas Urbanas

Rua Pernambuco, 503 | Linhas Urbanas

Rua Pernambuco, 59

Rua Goiás, 26

Rua Goiás, 406

Pça. Dulphe Pinto De Aguiar, 520

Av. Gabriel Passos, 46

Horários da linha de ônibus 28

Tabela de horários sentido Rinaldo Campos → Ferrador | Atend. Guarita

Domingo	05:20
Segunda-feira	Fora de Operação
Terça-feira	Fora de Operação
Quarta-feira	Fora de Operação
Quinta-feira	Fora de Operação
Sexta-feira	05:20
Sábado	05:20

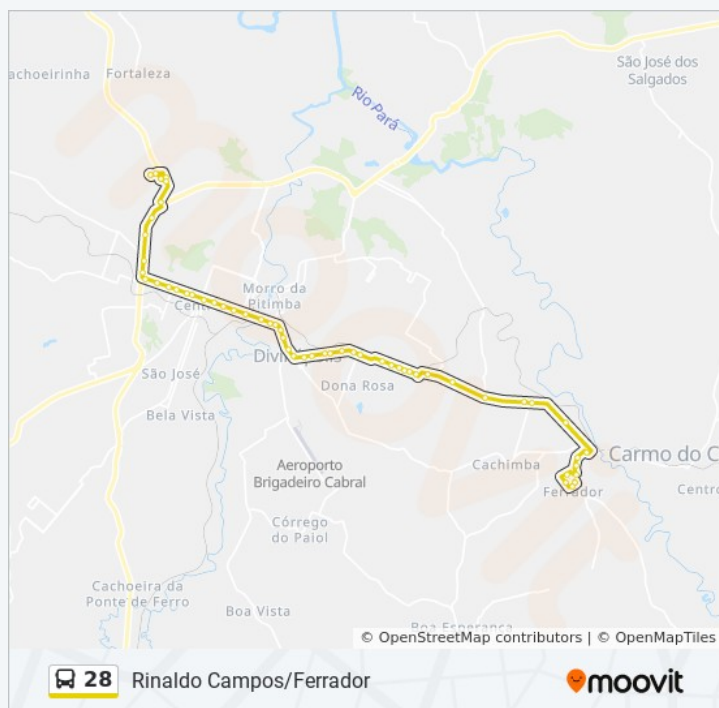
Informações da linha de ônibus 28

Sentido: Rinaldo Campos → Ferrador | Atend. Guarita

Paradas: 67

Duração da viagem: 59 min

Resumo da linha:



Av. Gabriel Passos, 140 | Subestação Cemig

Av. Gabriel Passos, 304 | Linhas Urbanas

Av. Dolores De Aguiar Rabelo, 310

Av. Dolores De Aguiar Rabelo, 521

Rua Jesus Jota, 348 | Linhas Urbanas

Rua Jesus Jota, 624 | Linhas Urbanas

Rua Jesus Jota, 1110 | Linhas Urbanas

Rua Jesus Jota, 1436 | Linhas Urbanas

Rua Jesus Jota, 1986

Rua Equador, 153

Rua Bom Despacho, 150

Rua Bom Despacho, 350

Rua Bom Despacho, 510

Rua Bom Despacho, 630

Rua Bom Despacho, 700

Rua Bom Despacho, 830

Amg-0345 Rod. José Marra Da Silva, Km 7,4
Leste

Amg-0345 Rod. José Marra Da Silva, Km 6,6
Leste

Amg-0345 Rod. José Marra Da Silva, Km 5,5
Leste | Entr. Dvl-120

Amg-0345 Rod. José Marra Da Silva, Km 4,5
Leste

Amg-0345 Rod. José Marra Da Silva, Km 4,3
Leste

Av. Ayrton Senna Da Silva, 11401

Av. Pio Antonio Da Silva, 290

Av. Pio Antonio Da Silva, 400

Av. Pio Antonio Da Silva, 550

Rua Maria Pio Da Silva, 190

Rua Antonio Costa De Freitas, 900

Rua Bento Valinhas, 91

Av. Pio Antonio Da Silva, 700

Av. Pio Antonio Da Silva, 850 | E.M. Antônio Pio
Da Silva

Av. Pio Antonio Da Silva, 1000

Dvl-110 Rod. Jadir Marra Da Silva, Km 2,2 Sul

Dvl-110 Rod. Jadir Marra Da Silva, Km 2,8 Sul |
Chácaras São Domingos

Dvl-110 Rod. Jadir Marra Da Silva, Km 3,2 Sul

Dvl-110 Rod. Jadir Marra Da Silva, Km 3,6 Sul

Dvl-110 Rod. Jadir Marra Da Silva, Km 4,2 Sul

Dvl-110 Rod. Jadir Marra Da Silva, Km 5,8 Sul

Dvl-110 Rod. Jadir Marra Da Silva, Km 6,4 Sul

Dvl-110 Rod. Jadir Marra Da Silva, Km 6,9 Sul

Dvl-110 Rod. Jadir Marra Da Silva, Km 8 Sul

Dvl-110 Rod. Jadir Marra Da Silva, Km 8,4 Sul

Dvl-110 Rod. Jadir Marra Da Silva, Km 8,9 Sul

Rua 5, 2 | Guarita Lago Das Roseiras

Os horários e os mapas do itinerário da linha de ônibus 28 estão disponíveis, no formato PDF offline, no site: moovitapp.com. Use o [Moovit App](#) e viaje de transporte público por Divinópolis e Região! Com o Moovit você poderá ver os horários em tempo real dos ônibus, trem e metrô, e receber direções passo a passo durante todo o percurso!

[Sobre o Moovit](#) • [Soluções MaaS](#) • [Países atendidos](#) • [Comunidade Mooviter](#)

© 2023 Moovit - Todos os direitos reservados

**Confira os horários de
chegada em tempo real!**

