Horários, paradas e mapa da linha de ônibus 090

090 Chapada/Centro

Use O App

A linha de ônibus 090 | (Chapada/Centro) tem 5 itinerários.
(1) Centro Chapada: 04:50 - 22:50(2) Centro Chapada Via Volta Fria: 04:55 - 18:15(3) Chapada Centro: 05:40 - 23:35(4) Chapada Centro Via Unifei: 14:30(5) Chapada Centro Via Volta Fria: 05:30 - 07:10
Use o aplicativo do Moovit para encontrar a estação de ônibus da linha 090 mais perto de você e descubra quando chegará a próxima linha de ônibus 090.

Sentido: Centro Chapada

66 pontos
VER OS HORÁRIOS DA LINHA

Av. Carlos Drummond De Andrade, 480 | Terminal Da Cisne

Av. Carlos De Paula Andrade, 150

Av. Carlos De Paula Andrade, 135 | Prefeitura Municipal De Itabira

Av. João Pinheiro, 635

Av. João Pinheiro, 381

Av. João Pinheiro, 117

Rua Juca Machado, 90

Rua Cornélio Pena, 35

Av. Madalena Pereira Dos Santos, 80 | Auto Look

Av. Madalena Pereira Dos Santos, 220 | Oficina Do Lúcio E Juninho

Rua Israel Pinheiro, 350

Rua Israel Pinheiro, 630

Av. Rio Doce, 170

Av. Brasil, 120

Rua Daniel Jardim De Grisólia, 198

Rua Daniel Jardim De Grisólia, 430

Rua Gameleira, 150

Rua Gameleira, 480

Rua Gameleira, 520

Horários da linha de ônibus 090
Tabela de horários sentido Centro Chapada

domingo	05:05 - 22:50
segunda-feira	04:50 - 22:50
terça-feira	04:50 - 22:50
quarta-feira	04:50 - 22:50
quinta-feira	04:50 - 22:50
sexta-feira	04:50 - 22:50
sábado	05:05 - 22:50

Informações da linha de ônibus 090
Sentido: Centro Chapada
Paradas: 66
Duração da viagem: 60 min
Resumo da linha:

Rua Humberto Campos, 330

Rua Humberto Campos, 650

Rua Humberto Campos, 500

Rua Humberto Campos, 712

Rua Humberto Campos, 2500 | Motel Eros

Rua Humberto Campos, 2700

Rua Humberto Campos, 3000

Rua Humberto Campos, 3300

Rua Humberto Campos, 3500

Mg-129, Km 19,9 Sul

Mg-129, Km 20,2 Sul | Barreiro

Mg-129, Km 20,4 Sul | Barreiro

Mg-129, Km 21 Sul

Mg-129, Km 21,5 Sul

Mg-129, Km 22,4 Sul | Palmital

Mg-129, Km 22,9 Sul | Palmital

Mg-129, Km 23,3 Sul

Mg-129, Km 24,3 Sul

Mg-129, Km 25,6 Sul

Mg-129, Km 26 Sul

Mg-129, Km 26,4 Sul

Mg-129, Km 26,8 Sul | Acesso A Bateias

Mg-129, Km 27,2 Sul

Mg-129, Km 28,1 Sul | Entr. Amg-1210

Mg-129, Km 28,5 Sul

Mg-129, Km 28,7 Sul

Mg-129, Km 29,1 Sul | Barro Branco

Mg-129, Km 29,6 Sul | Barro Branco

Mg-129, Km 30 Sul | Barro Branco

Mg-129, Km 30,6 Sul

Mg-129, Km 30,9 Sul | Sítio Do Ramiro

Mg-129, Km 31,8 Sul | Chapada Dos Tanoeiros

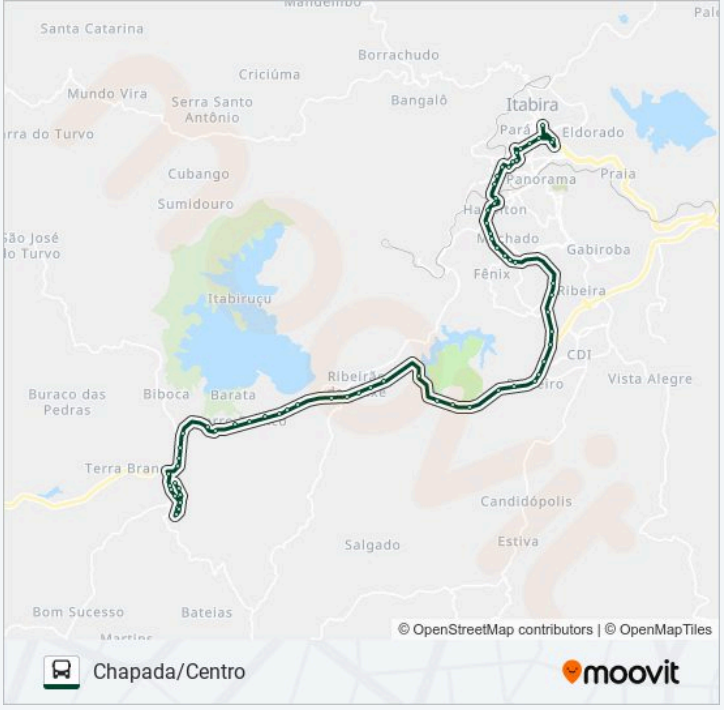

Mg-129, Km 32,2 Sul | Chapada Dos Tanoeiros

Mg-129, Km 32,5 Sul | Escola Estadual José Ricardo Martins Fonseca

Mg-129, Km 32,8 Sul

Av. Santo Antônio, 20 | Trevo Da Chapada

Av. Santo Antônio, 360

Av. Santo Antônio, 500

Rua João Paulo Ii, 86

Rua João Paulo Ii, 236

Rua Bento Xv, 290

Rua Bento Xv, 400

Rua Papa Paulo Vi, 367

Rua Papa Paulo Vi, 61

Rua Papa Paulo Vi, 131

Rua João Xxiii, 319

Rua João Xxiii, 168 | Ponto Final Da Chapada

Sentido: Centro Chapada Via Volta Fria

44 pontos

VER OS HORÁRIOS DA LINHA

Av. Carlos Drummond De Andrade, 480 | Terminal Da Cisne

Av. Carlos De Paula Andrade, 150

Av. Carlos De Paula Andrade, 135 | Prefeitura Municipal De Itabira

Av. João Pinheiro, 635

Av. João Pinheiro, 381

Av. João Pinheiro, 117

Rua Juca Machado, 90

Rua Cornélio Pena, 35

Av. Madalena Pereira Dos Santos, 80 | Auto Look

Av. Madalena Pereira Dos Santos, 220 | Oficina Do Lúcio E Juninho

Rua Israel Pinheiro, 350

Horários da linha de ônibus 090

Tabela de horários sentido Centro Chapada Via Volta Fria

domingo	Fora de Operação
segunda-feira	04:55 - 18:15
terça-feira	04:55 - 18:15
quarta-feira	04:55 - 18:15
quinta-feira	04:55 - 18:15
sexta-feira	04:55 - 18:15
sábado	04:55 - 06:20

Informações da linha de ônibus 090

Sentido: Centro Chapada Via Volta Fria
Paradas: 44
Duração da viagem: 55 min
Resumo da linha:

Rua Israel Pinheiro, 630

Amg-1210, Km 9,6 Sul | Funcesi

Amg-1210, Km 6,8 Sul

Amg-1210, Km 6 Sul | Real Campestre Clube

Amg-1210, Km 5,3 Sul

Amg-1210, Km 4,7 Sul

Amg-1210, Km 4,3 Sul | Ponto Final De Conceição De Baixo

Amg-1210, Km 3,5 Sul

Amg-1210, Km 0,3 Sul | E.T.A. Rio Do Peixe

Mg-129, Km 28,1 Sul | Entr. Amg-1210

Mg-129, Km 28,5 Sul

Mg-129, Km 28,7 Sul

Mg-129, Km 29,1 Sul | Barro Branco

Mg-129, Km 29,6 Sul | Barro Branco

Mg-129, Km 30 Sul | Barro Branco

Mg-129, Km 30,6 Sul

Mg-129, Km 30,9 Sul | Sítio Do Ramiro

Mg-129, Km 31,8 Sul | Chapada Dos Tanoeiros

Mg-129, Km 32,2 Sul | Chapada Dos Tanoeiros

Mg-129, Km 32,5 Sul | Escola Estadual José Ricardo Martins Fonseca

Mg-129, Km 32,8 Sul

Av. Santo Antônio, 20 | Trevo Da Chapada

Av. Santo Antônio, 360

Av. Santo Antônio, 500

Rua João Paulo Ii, 86

Rua João Paulo Ii, 236

Rua Bento Xv, 290

Rua Bento Xv, 400

Rua Papa Paulo Vi, 367

Rua Papa Paulo Vi, 61

Rua Papa Paulo Vi, 131

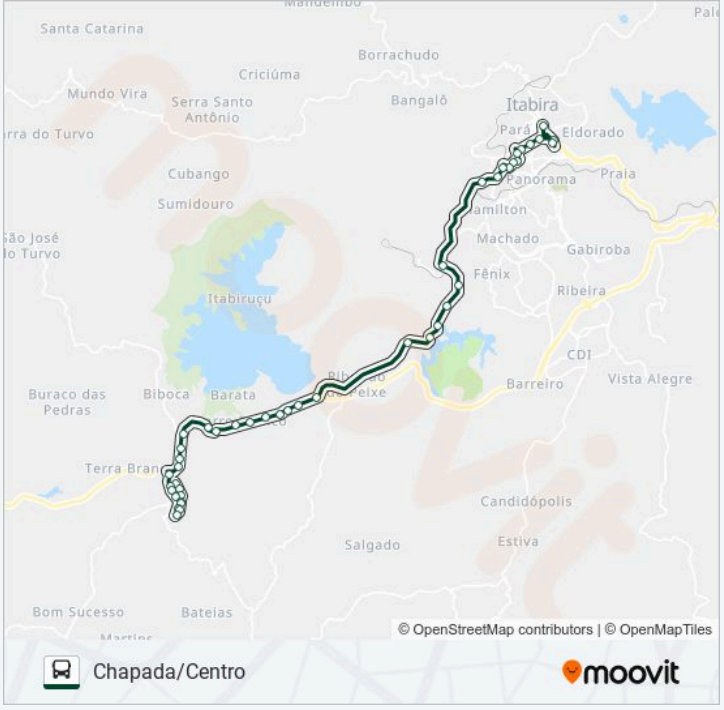

Rua João Xxiii, 319

Rua João Xxiii, 168 | Ponto Final Da Chapada

Sentido: Chapada Centro

69 pontos

VER OS HORÁRIOS DA LINHA

Rua João Xxiii, 168 | Ponto Final Da Chapada

Rua João Xxiii, 350

Rua Paulo Vi, 130

Rua João Paulo Ii, 236

Rua Bento Xv, 290

Rua Bento Xv, 400

Rua Papa Paulo Vi, 367

Rua Papa Paulo Vi, 181

Rua João Paulo Ii, 131

Av. Santo Antônio, 501

Av. Santo Antônio, 363

Av. Santo Antônio, 15 | Trevo Da Chapada

Mg-129, Km 32,8 Norte

Mg-129, Km 32,5 Norte | Escola Estadual José Ricardo Martins Fonseca

Mg-129, Km 32,2 Norte | Chapada Dos Tanoeiros

Mg-129, Km 31,8 Norte | Chapada Dos Tanoeiros

Mg-129, Km 30,6 Norte

Mg-129, Km 30 Norte | Barro Branco

Mg-129, Km 29,6 Norte | Barro Branco

Mg-129, Km 29,1 Norte

Mg-129, Km 28,7 Norte

Mg-129, Km 28,5 Norte

Mg-129, Km 28,1 Norte | Entr. Amg-1210

Mg-129, Km 27,2 Norte

Mg-129, Km 26,8 Norte | Acesso A Bateias

Mg-129, Km 26,5 Norte

Horários da linha de ônibus 090

Tabela de horários sentido Chapada Centro

domingo	05:50 - 23:30
segunda-feira	05:40 - 23:35
terça-feira	05:40 - 23:35
quarta-feira	05:40 - 23:35
quinta-feira	05:40 - 23:35
sexta-feira	05:40 - 23:35
sábado	05:50 - 23:35

Informações da linha de ônibus 090

Sentido: Chapada Centro
Paradas: 69
Duração da viagem: 65 min
Resumo da linha:

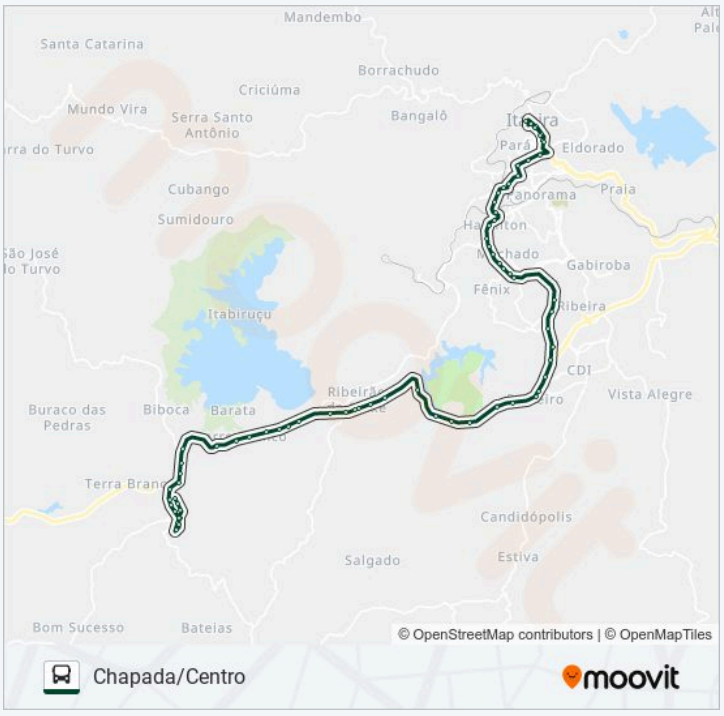

Mg-129, Km 26,4 Norte

Mg-129, Km 26 Norte

Mg-129, Km 25,6 Norte

Mg-129, Km 24,3 Norte

Mg-129, Km 23,4 Norte

Mg-129, Km 22,9 Norte | Palmital

Mg-129, Km 22,4 Norte | Palmital

Mg-129, Km 21,5 Norte

Mg-129, Km 21 Norte

Mg-129, Km 20,4 Norte | Barreiro

Mg-129, Km 20,2 Norte | Barreiro

Mg-129, Km 19,9 Norte

Rua Humberto Campos, 3501

Rua Humberto Campos, 3301

Rua Humberto Campos, 3001

Rua Humberto Campos, 2701

Rua Humberto Campos, 2501 | Motel Eros

Rua Humberto Campos, 715

Rua Humberto Campos, 441

Rua Humberto Campos, 585

Rua Humberto Campos, 411

Rua Gameleira, 561

Rua Gameleira, 397

Rua Gameleira, 153

Rua Daniel Jardim De Grisólia, 417

Rua Daniel Jardim De Grisólia, 215

Av. Brasil, 119

Av. Rio Doce, 201

Rua Israel Pinheiro, 645

Rua Vereador Osório Martins De Souza, 50

Av. Madalena Pereira Dos Santos, 43 | Capotaria Estofar

Av. Duque De Caxias, 100

Av. João Pinheiro, 38

Av. João Pinheiro, 348

Av. João Pinheiro, 680

Av. Carlos Drummond De Andrade, 549 | Fide

Av. Carlos Drummond De Andrade, 351

Av. Carlos Drummond De Andrade, 85

Av. João Soares Da Silva, 135 | Hospital Nossa Senhora Das Dores

Rua Dona Zezeca, 50

Av. Carlos Drummond De Andrade, 60

Av. Carlos Drummond De Andrade, 350

Av. Carlos Drummond De Andrade, 480 | Terminal Da Cisne

Sentido: Chapada Centro Via Unifei

72 pontos

VER OS HORÁRIOS DA LINHA

Rua João Xxiii, 168 | Ponto Final Da Chapada

Rua João Xxiii, 350

Rua Paulo Vi, 130

Rua João Paulo Ii, 236

Rua Bento Xv, 290

Rua Bento Xv, 400

Rua Papa Paulo Vi, 367

Rua Papa Paulo Vi, 181

Rua João Paulo Ii, 131

Av. Santo Antônio, 501

Av. Santo Antônio, 363

Av. Santo Antônio, 15 | Trevo Da Chapada

Mg-129, Km 32,8 Norte

Mg-129, Km 32,5 Norte | Escola Estadual José Ricardo Martins Fonseca

Mg-129, Km 32,2 Norte | Chapada Dos Tanoeiros

Mg-129, Km 31,8 Norte | Chapada Dos Tanoeiros

Horários da linha de ônibus 090

Tabela de horários sentido Chapada Centro Via Unifei

domingo	Fora de Operação
segunda-feira	14:30
terça-feira	14:30
quarta-feira	14:30
quinta-feira	14:30
sexta-feira	14:30
sábado	Fora de Operação

Informações da linha de ônibus 090

Sentido: Chapada Centro Via Unifei
Paradas: 72
Duração da viagem: 70 min
Resumo da linha:

Mg-129, Km 30,6 Norte

Mg-129, Km 30 Norte | Barro Branco

Mg-129, Km 29,6 Norte | Barro Branco

Mg-129, Km 29,1 Norte

Mg-129, Km 28,7 Norte

Mg-129, Km 28,5 Norte

Mg-129, Km 28,1 Norte | Entr. Amg-1210

Mg-129, Km 27,2 Norte

Mg-129, Km 26,8 Norte | Acesso A Bateias

Mg-129, Km 26,5 Norte

Mg-129, Km 26,4 Norte

Mg-129, Km 26 Norte

Mg-129, Km 25,6 Norte

Mg-129, Km 24,3 Norte

Mg-129, Km 23,4 Norte

Mg-129, Km 22,9 Norte | Palmital

Mg-129, Km 22,4 Norte | Palmital

Mg-129, Km 21,5 Norte

Mg-129, Km 21 Norte

Mg-129, Km 20,4 Norte | Barreiro

Mg-129, Km 20,2 Norte | Barreiro

Mg-129, Km 19,9 Norte

Rua 4, 30

Unifei Campus Itabira

Rua 4, 35

Rua Humberto Campos, 3501

Rua Humberto Campos, 3301

Rua Humberto Campos, 3001

Rua Humberto Campos, 2701

Rua Humberto Campos, 2501 | Motel Eros

Rua Humberto Campos, 715

Rua Humberto Campos, 441

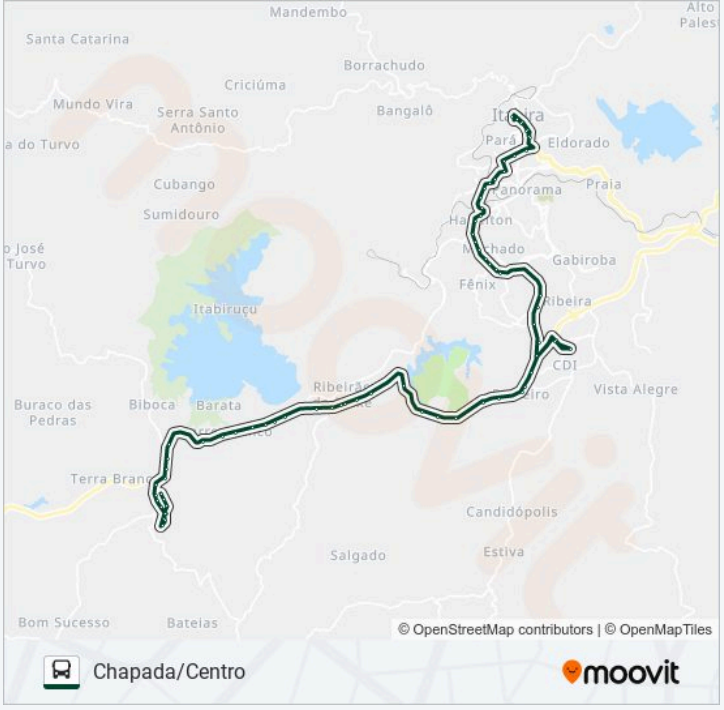

Rua Humberto Campos, 585

Rua Humberto Campos, 411

Rua Gameleira, 561

Rua Gameleira, 397

Rua Gameleira, 153

Rua Daniel Jardim De Grisólia, 417

Rua Daniel Jardim De Grisólia, 215

Av. Brasil, 119

Av. Rio Doce, 201

Rua Israel Pinheiro, 645

Rua Vereador Osório Martins De Souza, 50

Av. Madalena Pereira Dos Santos, 43 | Capotaria Estofar

Av. Duque De Caxias, 100

Av. João Pinheiro, 38

Av. João Pinheiro, 348

Av. João Pinheiro, 680

Av. Carlos Drummond De Andrade, 549 | Fide

Av. Carlos Drummond De Andrade, 351

Av. Carlos Drummond De Andrade, 85

Av. João Soares Da Silva, 135 | Hospital Nossa Senhora Das Dores

Rua Dona Zezeca, 50

Av. Carlos Drummond De Andrade, 60

Av. Carlos Drummond De Andrade, 350

Av. Carlos Drummond De Andrade, 480 | Terminal Da Cisne

Sentido: Chapada Centro Via Volta Fria

46 pontos
VER OS HORÁRIOS DA LINHA

Rua João Xxiii, 168 | Ponto Final Da Chapada

Rua João Xxiii, 350

Rua Paulo Vi, 130

Horários da linha de ônibus 090
Tabela de horários sentido Chapada Centro Via Volta Fria

domingo	Fora de Operação
segunda-feira	05:30 - 07:10
terça-feira	05:30 - 07:10
quarta-feira	05:30 - 07:10

Rua João Paulo Ii, 236

Rua Bento Xv, 290

Rua Bento Xv, 400

Rua Papa Paulo Vi, 367

Rua Papa Paulo Vi, 181

Rua João Paulo Ii, 131

Av. Santo Antônio, 501

Av. Santo Antônio, 363

Av. Santo Antônio, 15 | Trevo Da Chapada

Mg-129, Km 32,8 Norte

Mg-129, Km 32,5 Norte | Escola Estadual José Ricardo Martins Fonseca

Mg-129, Km 32,2 Norte | Chapada Dos Tanoeiros

Mg-129, Km 31,8 Norte | Chapada Dos Tanoeiros

Mg-129, Km 30,6 Norte

Mg-129, Km 30 Norte | Barro Branco

Mg-129, Km 29,6 Norte | Barro Branco

Mg-129, Km 29,1 Norte

Mg-129, Km 28,7 Norte

Mg-129, Km 28,5 Norte

Mg-129, Km 28,1 Norte | Entr. Amg-1210

Amg-1210, Km 0,3 Norte | E.T.A. Rio Do Peixe

Amg-1210, Km 3,5 Norte

Amg-1210, Km 4,5 Norte

Amg-1210, Km 4,9 Norte

Amg-1210, Km 5,3 Norte

Amg-1210, Km 6 Norte | Real Campestre Clube

Amg-1210, Km 6,8 Norte

Amg-1210, Km 9,6 Norte | Funcesi

Rua Israel Pinheiro, 645

Rua Vereador Osório Martins De Souza, 50

Av. Madalena Pereira Dos Santos, 43 | Capotaria Estofar

quinta-feira	05:30 - 07:10
sexta-feira	05:30 - 07:10
sábado	05:35

Informações da linha de ônibus 090
Sentido: Chapada Centro Via Volta Fria
Paradas: 46
Duração da viagem: 49 min
Resumo da linha:

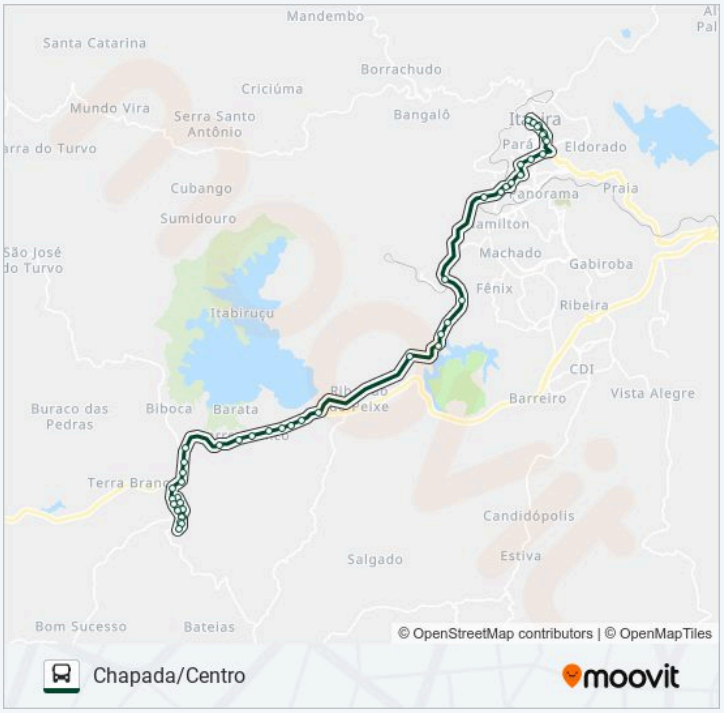

Av. Duque De Caxias, 100

Av. João Pinheiro, 38

Av. João Pinheiro, 348

Av. João Pinheiro, 680

Av. Carlos Drummond De Andrade, 549 | Fide

Av. Carlos Drummond De Andrade, 351

Av. Carlos Drummond De Andrade, 85

Av. João Soares Da Silva, 135 | Hospital Nossa Senhora Das Dores

Rua Dona Zezeca, 50

Av. Carlos Drummond De Andrade, 60

Av. Carlos Drummond De Andrade, 350

Av. Carlos Drummond De Andrade, 480 | Terminal Da Cisne

Os horários e os mapas do itinerário da linha de ônibus 090 estão disponíveis, no formato PDF offline, no site: moovitapp.com. Use o Moovit App e viaje de transporte público por Itabira! Com o Moovit você poderá ver os horários em tempo real dos ônibus, trem e metrô, e receber direções passo a passo durante todo o percurso!

© 2024 Moovit - Todos os direitos reservados