

A linha de ônibus 08 | (Centro ↔ Laranjal) tem 6 itinerários.

(1) Centro ↔ Laranjal: 16:00(2) Laranjal ↔ Ufv (Centreinar): 11:25 - 17:25(3) Laranjal ↔ Ufv (Centreinar) Via Acamari: 06:20 - 16:25(4) Laranjal ↔ Ufv (Centreinar) Via Jardim Dos Vales: 07:20(5) Ufv (Centreinar) ↔ Laranjal: 10:55 - 17:55(6) Ufv (Centreinar) ↔ Laranjal Via Mg-280: 06:55

Use o aplicativo do Moovit para encontrar a estação de ônibus da linha 08 mais perto de você e descubra quando chegará a próxima linha de ônibus 08.

Sentido: Centro ↔ Laranjal

22 pontos

[VER OS HORÁRIOS DA LINHA](#)

Praça Do Rosário

Rua Padre Serafim, 138

Av. Bueno Brandão, 122

Praça Marechal Deodoro, 23 | Estação Ferroviária

Rua Tenente Kümmel, 100 | Hospital São Sebastião

Rua Doutor Brito, 276

Rua Dos Passos, 452

Rua Juventino Alencar, 116

Rua Manoelita Lopes Da Silva, 50

Av. Maria De Castro E Silva, 318

Av. Maria De Castro E Silva, 420

Av. Maria De Castro E Silva, 570

Av. Maria De Castro E Silva, 472

Av. Maria De Castro E Silva, 800

Rua Francisco De Souza Fortes, 591 | Serraria Santana

Av. Jacobe Lopes De Castro, 974

Travessa Jacobe Lopes De Castro, 50

Rua Santos Dumont, 150

Rua Santos Dumont, 340

Horários da linha de ônibus 08

Tabela de horários sentido Centro ↔ Laranjal

domingo	Fora de Operação
segunda-feira	16:00
terça-feira	16:00
quarta-feira	16:00
quinta-feira	16:00
sexta-feira	16:00
sábado	Fora de Operação

Informações da linha de ônibus 08

Sentido: Centro ↔ Laranjal

Paradas: 22

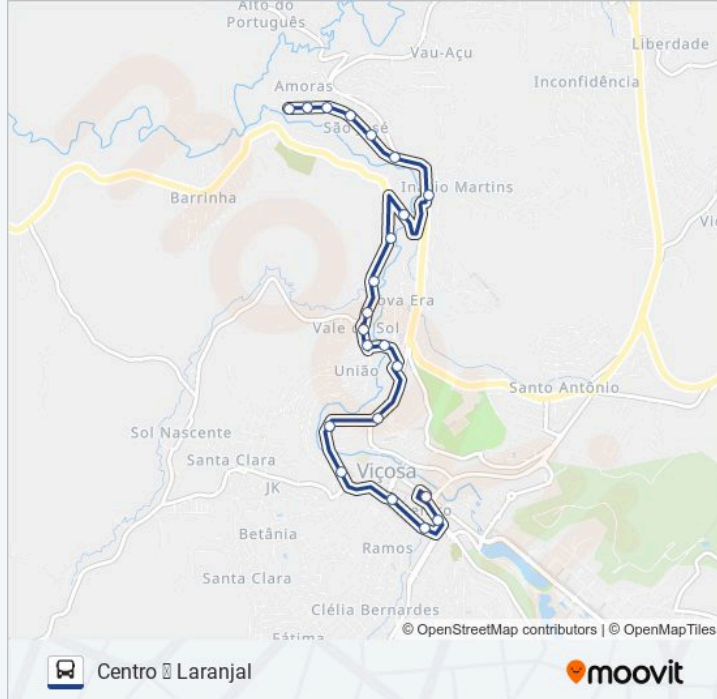
Duração da viagem: 16 min

Resumo da linha:

Rua Dona Petronília, 20

Rua Dona Petronília, 120

Rua Dona Petronília, 265 | Ponto Final Do Laranjal



Sentido: Laranjal → Ufv (Centreinar)

27 pontos

[VER OS HORÁRIOS DA LINHA](#)

Rua Dona Petronília, 265 | Ponto Final Do Laranjal

Rua Dona Petronília, 121

Rua Dona Petronília, 25

Rua Santos Dumont, 341

Rua Santos Dumont, 151

Travessa Jacobe Lopes De Castro, 51

Av. Jacobe Lopes De Castro, 973

Rua Francisco De Souza Fortes, 694 | Serraria Santana

Av. Maria De Castro E Silva, 801

Av. Maria De Castro E Silva, 471

Av. Maria De Castro E Silva, 565

Av. Maria De Castro E Silva, 419

Av. Maria De Castro E Silva, 317

Rua Manoelita Lopes Da Silva, 35

Rua Juventino Alencar, 115

Rua Dos Passos, 715

Rua Dos Passos, 435

Rua Doutor Brito, 332

Horários da linha de ônibus 08

Tabela de horários sentido Laranjal → Ufv (Centreinar)

domingo	Fora de Operação
segunda-feira	11:25 - 17:25
terça-feira	11:25 - 17:25
quarta-feira	11:25 - 17:25
quinta-feira	11:25 - 17:25
sexta-feira	11:25 - 17:25
sábado	08:25 - 12:25

Informações da linha de ônibus 08

Sentido: Laranjal → Ufv (Centreinar)

Paradas: 27

Duração da viagem: 19 min

Resumo da linha:

Rua Tenente Kimmel, 85

Av. Bueno Brandão, 50

Rua Padre Serafim, 171

Av. Peter Henry Rolfs, 298 | Bob'S

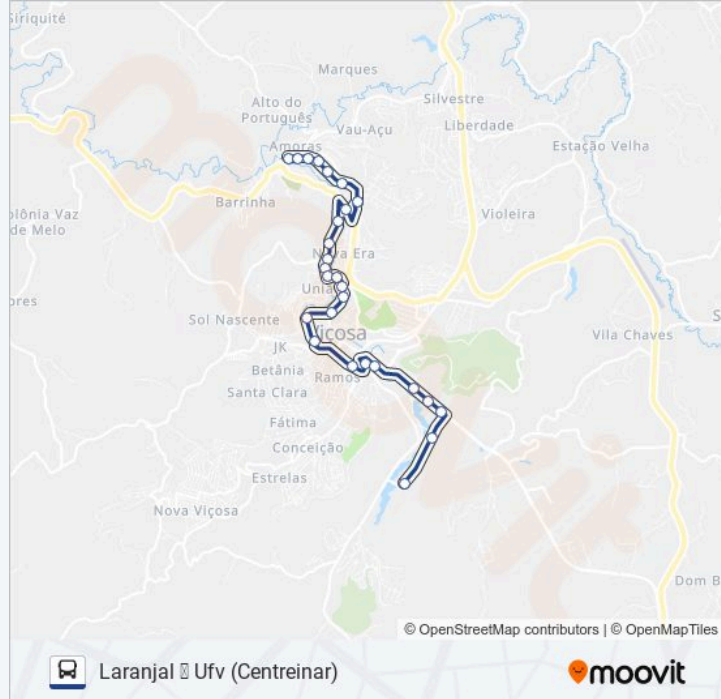
Av. Peter Henry Rolfs | Ufv - Diretoria De
Segurança Patrimonial

Av. Peter Henry Rolfs | Ufv - Praça De Vivência

Av. Peter Henry Rolfs | Ufv - Diretório Central Dos
Estudantes

Av. Da Agronomia | Ufv - Laboratório De
Engenharia Civil

Av. Da Agronomia | Ufv - Centreinar (Sentido Mg-
280)



Sentido: Laranjal → Ufv (Centreinar) Via Acamari

32 pontos

[VER OS HORÁRIOS DA LINHA](#)

Rua Dona Petronília, 265 | Ponto Final Do Laranjal

Rua Dona Petronília, 121

Rua Dona Petronília, 25

Rua Santos Dumont, 341

Rua Santos Dumont, 151

Travessa Jacobe Lopes De Castro, 51

Av. Jacobe Lopes De Castro, 973

Rua Francisco De Souza Fortes, 694 | Serraria
Santana

Av. Maria De Castro E Silva, 801

Av. Maria De Castro E Silva, 471

Av. Maria De Castro E Silva, 565

Av. Maria De Castro E Silva, 419

Av. Maria De Castro E Silva, 317

Rua Manoelita Lopes Da Silva, 35

Rua Juventino Alencar, 115

Rua Dos Passos, 715

Rua Dos Passos, 435

Horários da linha de ônibus 08

Tabela de horários sentido Laranjal → Ufv
(Centreinar) Via Acamari

domingo	Fora de Operação
segunda-feira	06:20 - 16:25
terça-feira	06:20 - 16:25
quarta-feira	06:20 - 16:25
quinta-feira	06:20 - 16:25
sexta-feira	06:20 - 16:25
sábado	06:20

Informações da linha de ônibus 08

Sentido: Laranjal → Ufv (Centreinar) Via Acamari

Paradas: 32

Duração da viagem: 21 min

Resumo da linha:

Rua Doutor Brito, 332

Rua Tenente Kümmel, 85

Av. Bueno Brandão, 50

Rua Padre Serafim, 171

Av. Peter Henry Rolfs, 298 | Bob'S

Av. Peter Henry Rolfs | Ufv - Diretoria De
Segurança Patrimonial

Av. Peter Henry Rolfs | Ufv - Praça De Vivência

Av. Peter Henry Rolfs | Ufv - Diretório Central Dos
Estudantes

Av. Da Agronomia | Ufv - Laboratório De
Engenharia Civil

Av. Da Agronomia | Ufv - Centreinar (Sentido Mg-
280)

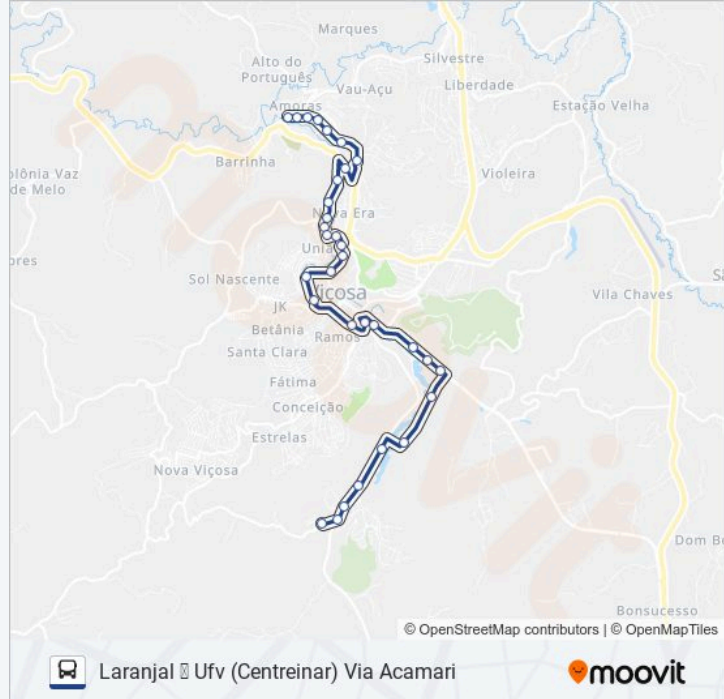
Mg-280, Km 4,6 Oeste | Ufv - Laboratório De
Celulose

Mg-280, Km 5,2 Oeste

Mg-280, Km 5,6 Oeste

Mg-280, Km 5,8 Oeste | Romão Dos Reis

Rua Modesto Apolinário | Ponto Final Do Acamari



Sentido: Laranjal → Ufv (Centreinar) Via Jardim Dos Vales

30 pontos

[VER OS HORÁRIOS DA LINHA](#)

Rua Dona Petronília, 265 | Ponto Final Do Laranjal

Rua Dona Petronília, 121

Rua Dona Petronília, 25

Rua Santos Dumont, 341

Rua Santos Dumont, 151

Travessa Jacobe Lopes De Castro, 51

Av. Jacobe Lopes De Castro, 973

Rua Francisco De Souza Fortes, 694 | Serraria
Santana

Av. Maria De Castro E Silva, 801

Av. Maria De Castro E Silva, 471

Horários da linha de ônibus 08

Tabela de horários sentido Laranjal → Ufv
(Centreinar) Via Jardim Dos Vales

domingo	Fora de Operação
segunda-feira	07:20
terça-feira	07:20
quarta-feira	07:20
quinta-feira	07:20
sexta-feira	07:20
sábado	07:20

Informações da linha de ônibus 08

Sentido: Laranjal → Ufv (Centreinar) Via Jardim Dos
Vales

Paradas: 30

Duração da viagem: 26 min

Resumo da linha:



Av. Maria De Castro E Silva, 565

Av. Maria De Castro E Silva, 419

Av. Maria De Castro E Silva, 317

Rua Manoelita Lopes Da Silva, 35

Rua Juventino Alencar, 115

Rua Dos Passos, 715

Rua Dos Passos, 435

Rua Doutor Brito, 332

Rua Tenente Kümmel, 85

Av. Bueno Brandão, 50

Rua Padre Serafim, 171

Av. Peter Henry Rolfs, 298 | Bob'S

Av. Peter Henry Rolfs | Ufv - Diretoria De
Segurança Patrimonial

Av. Peter Henry Rolfs | Ufv - Praça De Vivência

Av. Peter Henry Rolfs | Ufv - Diretório Central Dos
Estudantes

Av. Da Agronomia | Ufv - Laboratório De
Engenharia Civil

Av. Da Agronomia | Ufv - Centreinar (Sentido Mg-
280)

Mg-280, Km 4,6 Oeste | Ufv - Laboratório De
Celulose

Mg-280, Km 5,2 Oeste

Rua Alves | Ponto Final Do Jardim Dos Vales

Sentido: Ufv (Centreinar) → Laranjal

27 pontos

[VER OS HORÁRIOS DA LINHA](#)

Av. Da Agronomia | Ufv - Centreinar (Sentido
Campus)

Av. Da Agronomia | Ufv - Supermercado Escola

Av. Peter Henry Rolfs | Ufv - R.U. / Biblioteca

Av. Peter Henry Rolfs | Ufv - Departamento De
Biologia

Av. Peter Henry Rolfs, 293 | Mundi Center

Horários da linha de ônibus 08

Tabela de horários sentido Ufv (Centreinar) →
Laranjal

domingo	Fora de Operação
segunda-feira	10:55 - 17:55
terça-feira	10:55 - 17:55
quarta-feira	10:55 - 17:55
quinta-feira	10:55 - 17:55
sexta-feira	10:55 - 17:55
sábado	07:55 - 12:55

Praça Do Rosário

Rua Padre Serafim, 138

Av. Bueno Brandão, 122

Praça Marechal Deodoro, 23 | Estação Ferroviária

Rua Tenente Kümmel, 100 | Hospital São Sebastião

Rua Doutor Brito, 276

Rua Dos Passos, 452

Rua Juventino Alencar, 116

Rua Manoelita Lopes Da Silva, 50

Av. Maria De Castro E Silva, 318

Av. Maria De Castro E Silva, 420

Av. Maria De Castro E Silva, 570

Av. Maria De Castro E Silva, 472

Av. Maria De Castro E Silva, 800

Rua Francisco De Souza Fortes, 591 | Serraria Santana

Av. Jacobe Lopes De Castro, 974

Travessa Jacobe Lopes De Castro, 50

Rua Santos Dumont, 150

Rua Santos Dumont, 340

Rua Dona Petronília, 20

Rua Dona Petronília, 120

Rua Dona Petronília, 265 | Ponto Final Do Laranjal

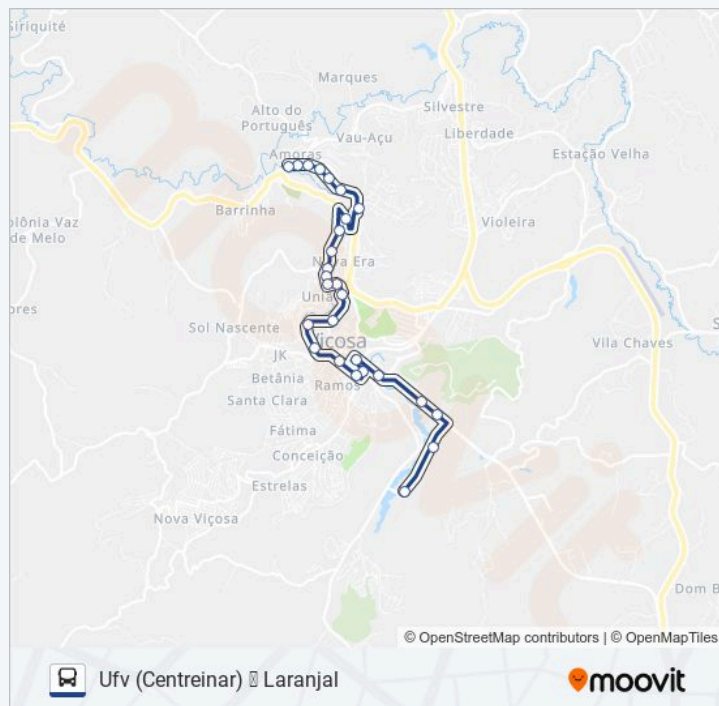
Informações da linha de ônibus 08

Sentido: Ufv (Centreinar) → Laranjal

Paradas: 27

Duração da viagem: 20 min

Resumo da linha:



Sentido: Ufv (Centreinar) → Laranjal Via Mg-280

26 pontos

[VER OS HORÁRIOS DA LINHA](#)

Av. Da Agronomia | Ufv - Centreinar (Sentido Mg-280)

Mg-280, Km 2,9 Leste | Ufv - Espaço Aberto De Eventos

Rua Padre Serafim, 451

Rua Padre Serafim, 171

Horários da linha de ônibus 08

Tabela de horários sentido Ufv (Centreinar) → Laranjal Via Mg-280

domingo	Fora de Operação
segunda-feira	06:55
terça-feira	06:55
quarta-feira	06:55
quinta-feira	06:55
sexta-feira	06:55

Praça Do Rosário

sábado

06:55

Rua Padre Serafim, 138

Av. Bueno Brandão, 122

Praça Marechal Deodoro, 23 | Estação Ferroviária

Rua Tenente Kümmel, 100 | Hospital São Sebastião

Rua Doutor Brito, 276

Rua Dos Passos, 452

Rua Juventino Alencar, 116

Rua Manoelita Lopes Da Silva, 50

Av. Maria De Castro E Silva, 318

Av. Maria De Castro E Silva, 420

Av. Maria De Castro E Silva, 570

Av. Maria De Castro E Silva, 472

Av. Maria De Castro E Silva, 800

Rua Francisco De Souza Fortes, 591 | Serraria Santana

Av. Jacobe Lopes De Castro, 974

Travessa Jacobe Lopes De Castro, 50

Rua Santos Dumont, 150

Rua Santos Dumont, 340

Rua Dona Petronília, 20

Rua Dona Petronília, 120

Rua Dona Petronília, 265 | Ponto Final Do Laranjal

Informações da linha de ônibus 08

Sentido: Ufv (Centreinar) → Laranjal Via Mg-280

Paradas: 26

Duração da viagem: 19 min

Resumo da linha:



Os horários e os mapas do itinerário da linha de ônibus 08 estão disponíveis, no formato PDF offline, no site: moovitapp.com. Use o Moovit App e viaje de transporte público por Viçosa! Com o Moovit você poderá ver os horários em tempo real dos ônibus, trem e metrô, e receber direções passo a passo durante todo o percurso!

© 2024 Moovit - Todos os direitos reservados