

A linha de ônibus 21 | (Paraíso / Rodoviária) tem 5 itinerários.

(1) Paraíso → Novo Silvestre: 17:30(2) Paraíso → Rodoviária: 06:30 - 22:20(3) Praça Do Rosário → Paraíso Via Palmital: 06:50 - 17:00(4) Rodoviária → Paraíso: 11:00 - 22:00(5) Rodoviária → Paraíso Via Palmital: 09:00

Use o aplicativo do Moovit para encontrar a estação de ônibus da linha 21 mais perto de você e descubra quando chegará a próxima linha de ônibus 21.

### Sentido: Paraíso → Novo Silvestre

41 pontos

[VER OS HORÁRIOS DA LINHA](#)

Mg-280, Km 12,3 Oeste | Entr. Vcs-396 - Ponto Final Do Paraíso

Mg-280, Km 11,7 Leste

Mg-280, Km 11,3 Leste

Mg-280, Km 11,1 Leste | Engenho

Mg-280, Km 10,8 Leste | Engenho

Mg-280, Km 10,4 Leste

Mg-280, Km 9,8 Leste

Mg-280, Km 9,4 Leste | Entr. Vcs-497 - Novo Paraíso

Mg-280, Km 9 Leste | Novo Paraíso

Mg-280, Km 8,8 Leste | Entr. Vcs-296 Para Palmital

Mg-280, Km 8,5 Leste

Mg-280, Km 7,8 Leste

Mg-280, Km 7,3 Leste

Mg-280, Km 6,8 Leste | E.M. Almiro Paraíso

Mg-280, Km 6,6 Leste | Chácara São José

Mg-280, Km 6,2 Leste

Mg-280, Km 6 Leste | Deserto

Mg-280, Km 5,8 Leste | Romão Dos Reis

Mg-280, Km 5,6 Leste

### Horários da linha de ônibus 21

Tabela de horários sentido Paraíso → Novo Silvestre

domingo	Fora de Operação
segunda-feira	17:30
terça-feira	17:30
quarta-feira	17:30
quinta-feira	17:30
sexta-feira	17:30
sábado	Fora de Operação

### Informações da linha de ônibus 21

**Sentido:** Paraíso → Novo Silvestre

**Paradas:** 41

**Duração da viagem:** 51 min

**Resumo da linha:**

Mg-280, Km 5,1 Leste

Mg-280, Km 4,6 Leste | Ufv - Laboratório De Celulose

Mg-280, Km 2,9 Leste | Ufv - Espaço Aberto De Eventos

Rua Padre Serafim, 451

Rua Padre Serafim, 171

Terminal Rodoviário De Viçosa Joventino Octávio Alencar

Av. Marechal Castelo Branco, 1000

Av. Marechal Castelo Branco, 1740

Av. Maria De Paula Santana, 2382 | Clube Campestre

Av. Maria De Paula Santana, 2400

Av. Maria De Paula Santana, 2660

Av. Maria De Paula Santana, 3630

Av. Maria De Paula Santana, 3700 | Univiçosa

Av. Maria De Paula Santana, 3770

Av. Maria De Paula Santana, 3850

Av. Maria De Paula Santana, 4130

Av. Maria De Paula Santana, 4440

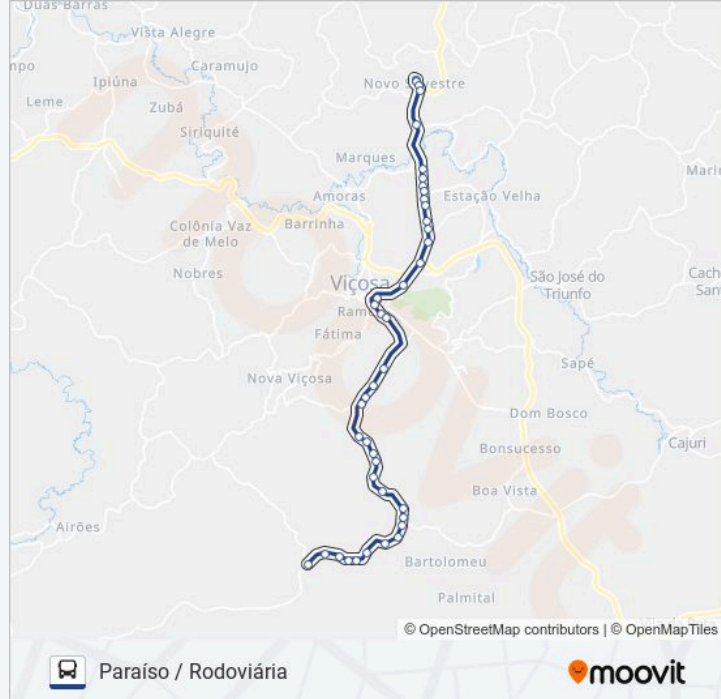
Av. Oraida Mendes De Castro | 3º Pelotão Bombeiros - Sentido Teixeira

Rua Buenos Aires, 40

Rua Buenos Aires, 162

Rua Buenos Aires, 242

Rua Maria Altina, 35 | Ponto Final Do Novo Silvestre



### Sentido: Paraíso ☒ Rodoviária

25 pontos

[VER OS HORÁRIOS DA LINHA](#)

Mg-280, Km 12,3 Oeste | Entr. Vcs-396 - Ponto Final Do Paraíso

Mg-280, Km 11,7 Leste

Mg-280, Km 11,3 Leste

### Horários da linha de ônibus 21

Tabela de horários sentido Paraíso ☒ Rodoviária

domingo	09:30 - 22:20
segunda-feira	06:30 - 22:20
terça-feira	06:30 - 22:20
quarta-feira	06:30 - 22:20
quinta-feira	06:30 - 22:20

Mg-280, Km 11,1 Leste | Engenho

Mg-280, Km 10,8 Leste | Engenho

Mg-280, Km 10,4 Leste

Mg-280, Km 9,8 Leste

Mg-280, Km 9,4 Leste | Entr. Vcs-497 - Novo Paraíso

Mg-280, Km 9 Leste | Novo Paraíso

Mg-280, Km 8,8 Leste | Entr. Vcs-296 Para Palmital

Mg-280, Km 8,5 Leste

Mg-280, Km 7,8 Leste

Mg-280, Km 7,3 Leste

Mg-280, Km 6,8 Leste | E.M. Almiro Paraíso

Mg-280, Km 6,6 Leste | Chácara São José

Mg-280, Km 6,2 Leste

Mg-280, Km 6 Leste | Deserto

Mg-280, Km 5,8 Leste | Romão Dos Reis

Mg-280, Km 5,6 Leste

Mg-280, Km 5,1 Leste

Mg-280, Km 4,6 Leste | Ufv - Laboratório De Celulose

Mg-280, Km 2,9 Leste | Ufv - Espaço Aberto De Eventos

Rua Padre Serafim, 451

Rua Padre Serafim, 171

Terminal Rodoviário De Viçosa Joventino Octávio Alencar

sexta-feira

06:30 - 22:20

sábado

06:00 - 22:20

### Informações da linha de ônibus 21

**Sentido:** Paraíso ↔ Rodoviária

**Paradas:** 25

**Duração da viagem:** 31 min

**Resumo da linha:**



**Sentido: Praça Do Rosário ↔ Paraíso Via Palmital**

37 pontos

[VER OS HORÁRIOS DA LINHA](#)

Praça Do Rosário

Rua Padre Serafim, 138

Rua Padre Serafim, 450

### Horários da linha de ônibus 21

Tabela de horários sentido Praça Do Rosário ↔ Paraíso Via Palmital

domingo 17:00

segunda-feira 06:50 - 17:00

terça-feira 06:50 - 17:00

quarta-feira 06:50 - 17:00

quinta-feira 06:50 - 17:00

Mg-280, Km 2,9 Oeste | Ufv - Espaço Aberto De Eventos

Mg-280, Km 4,6 Oeste | Ufv - Laboratório De Celulose

Mg-280, Km 5,2 Oeste

Mg-280, Km 5,6 Oeste

Mg-280, Km 5,8 Oeste | Romão Dos Reis

Mg-280, Km 6 Oeste | Deserto

Mg-280, Km 6,1 Oeste | Cabana

Mg-280, Km 6,6 Oeste | Chácara Do Ipê

Mg-280, Km 6,8 Oeste | E.M. Almiro Paraíso

Mg-280, Km 7,4 Oeste

Mg-280, Km 8 Oeste

Mg-280, Km 8,5 Oeste

Mg-280, Km 8,8 Oeste | Entr. Vcs-296 Para Palmital

Vcs-296 Leste

Vcs-296 Leste

Vcs-498 Sul

Vcs-498 Sul

Vcs-498 Sul

Vcs-498 Sul

Vcs-497 Oeste

Estrada Para Palmital, Oeste

Estrada Para Palmital, Oeste | Entr. Vcs-497

Vcs-497 Norte

Vcs-497 Norte

Vcs-497 Norte

Vcs-497 Norte

Vcs-497 Norte

Mg-280, Km 9,9 Oeste

Mg-280, Km 10,4 Oeste

Mg-280, Km 10,8 Oeste | Engenho

Mg-280, Km 11,1 Oeste | Engenho

sexta-feira

06:50 - 17:00

sábado

17:00

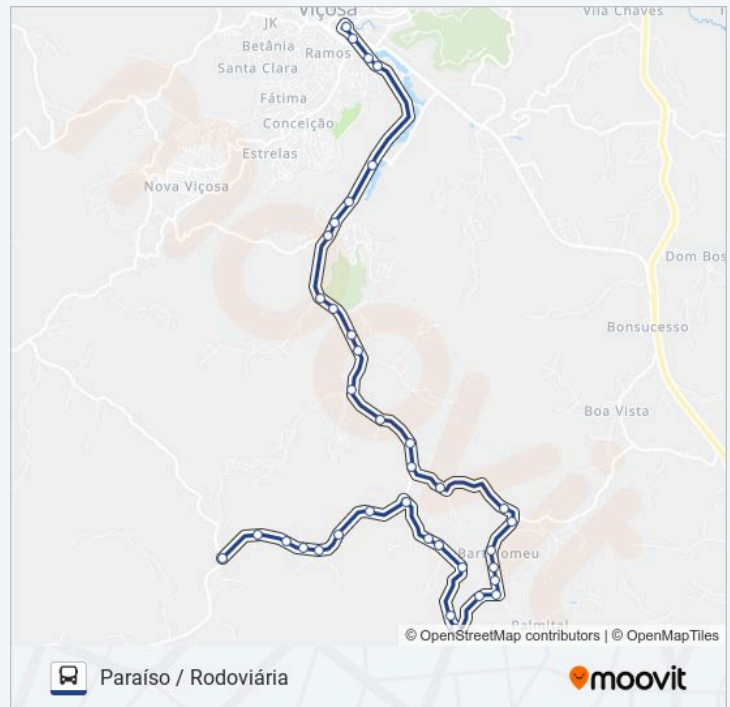
### Informações da linha de ônibus 21

**Sentido:** Praça Do Rosário ↔ Paraíso Via Palmital

**Paradas:** 37

**Duração da viagem:** 44 min

**Resumo da linha:**



Mg-280, Km 11,3 Oeste

Mg-280, Km 11,7 Oeste

Mg-280, Km 12,3 Oeste | Entr. Vcs-396 - Ponto Final Do Paraíso

### Sentido: Rodoviária ↔ Paraíso

25 pontos

[VER OS HORÁRIOS DA LINHA](#)

Terminal Rodoviário De Viçosa Joventino Octávio Alencar

Rua Padre Serafim, 138

Rua Padre Serafim, 450

Mg-280, Km 2,9 Oeste | Ufv - Espaço Aberto De Eventos

Mg-280, Km 4,6 Oeste | Ufv - Laboratório De Celulose

Mg-280, Km 5,2 Oeste

Mg-280, Km 5,6 Oeste

Mg-280, Km 5,8 Oeste | Romão Dos Reis

Mg-280, Km 6 Oeste | Deserto

Mg-280, Km 6,1 Oeste | Cabana

Mg-280, Km 6,6 Oeste | Chácara Do Ipê

Mg-280, Km 6,8 Oeste | E.M. Almiro Paraíso

Mg-280, Km 7,4 Oeste

Mg-280, Km 8 Oeste

Mg-280, Km 8,5 Oeste

Mg-280, Km 8,8 Oeste | Entr. Vcs-296 Para Palmital

Mg-280, Km 9 Oeste | Novo Paraíso

Mg-280, Km 9,3 Oeste | Entr. Vcs-497 - Novo Paraíso

Mg-280, Km 9,9 Oeste

Mg-280, Km 10,4 Oeste

Mg-280, Km 10,8 Oeste | Engenho

Mg-280, Km 11,1 Oeste | Engenho

### Horários da linha de ônibus 21

Tabela de horários sentido Rodoviária ↔ Paraíso

domingo	22:00
segunda-feira	11:00 - 22:00
terça-feira	11:00 - 22:00
quarta-feira	11:00 - 22:00
quinta-feira	11:00 - 22:00
sexta-feira	11:00 - 22:00
sábado	22:00

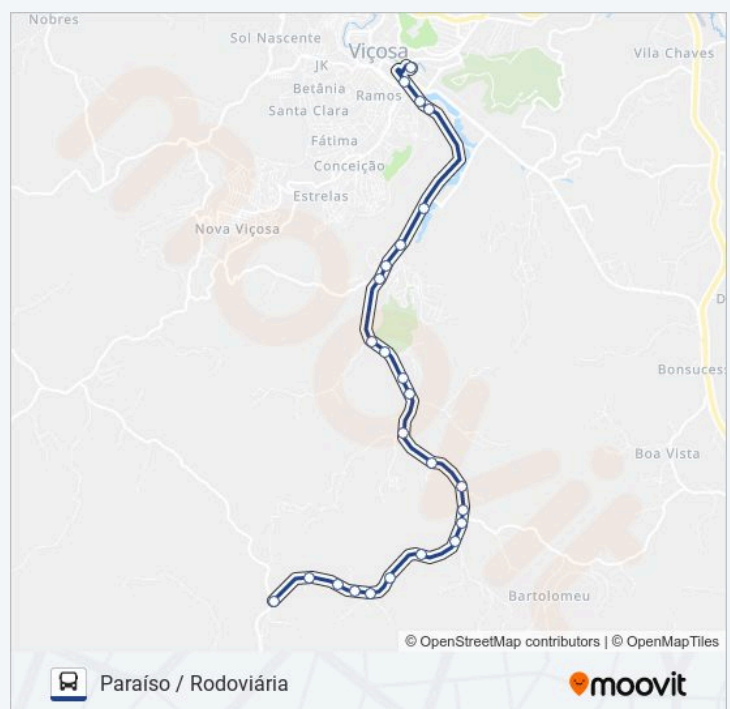
### Informações da linha de ônibus 21

**Sentido:** Rodoviária ↔ Paraíso

**Paradas:** 25

**Duração da viagem:** 24 min

**Resumo da linha:**



Mg-280, Km 11,3 Oeste

Mg-280, Km 11,7 Oeste

Mg-280, Km 12,3 Oeste | Entr. Vcs-396 - Ponto Final Do Paraíso

### Sentido: Rodoviária ↔ Paraíso Via Palmital

37 pontos

[VER OS HORÁRIOS DA LINHA](#)

Terminal Rodoviário De Viçosa Joventino Octávio Alencar

Rua Padre Serafim, 138

Rua Padre Serafim, 450

Mg-280, Km 2,9 Oeste | Ufv - Espaço Aberto De Eventos

Mg-280, Km 4,6 Oeste | Ufv - Laboratório De Celulose

Mg-280, Km 5,2 Oeste

Mg-280, Km 5,6 Oeste

Mg-280, Km 5,8 Oeste | Romão Dos Reis

Mg-280, Km 6 Oeste | Deserto

Mg-280, Km 6,1 Oeste | Cabana

Mg-280, Km 6,6 Oeste | Chácara Do Ipê

Mg-280, Km 6,8 Oeste | E.M. Almiro Paraíso

Mg-280, Km 7,4 Oeste

Mg-280, Km 8 Oeste

Mg-280, Km 8,5 Oeste

Mg-280, Km 8,8 Oeste | Entr. Vcs-296 Para Palmital

Vcs-296 Leste

Vcs-296 Leste

Vcs-498 Sul

Vcs-498 Sul

Vcs-498 Sul

Vcs-498 Sul

Vcs-497 Oeste

### Horários da linha de ônibus 21

Tabela de horários sentido Rodoviária ↔ Paraíso Via Palmital

domingo	09:00
segunda-feira	Fora de Operação
terça-feira	Fora de Operação
quarta-feira	Fora de Operação
quinta-feira	Fora de Operação
sexta-feira	Fora de Operação
sábado	05:30 - 11:00

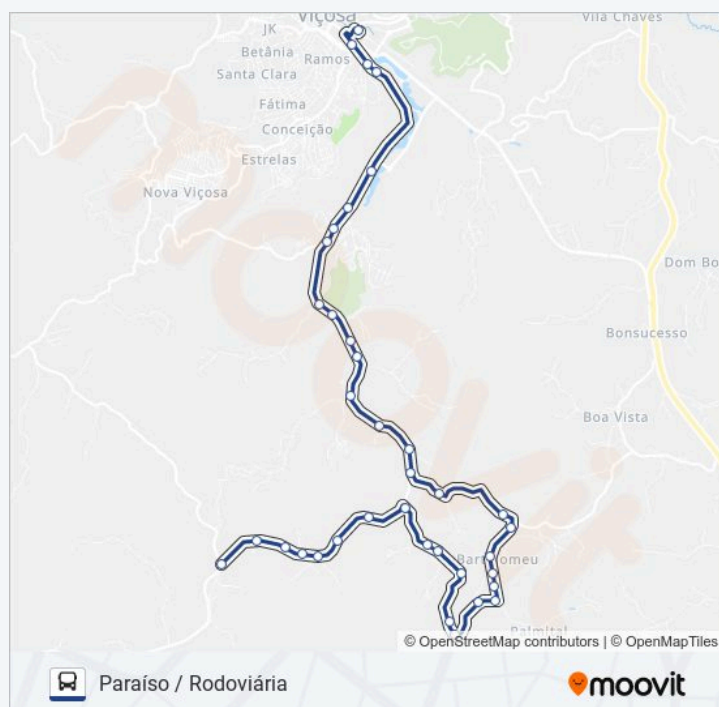
### Informações da linha de ônibus 21

Sentido: Rodoviária ↔ Paraíso Via Palmital

Paradas: 37

Duração da viagem: 43 min

Resumo da linha:





Estrada Para Palmital, Oeste

Estrada Para Palmital, Oeste | Entr. Vcs-497

Vcs-497 Norte

Vcs-497 Norte

Vcs-497 Norte

Vcs-497 Norte

Vcs-497 Norte

Mg-280, Km 9,9 Oeste

Mg-280, Km 10,4 Oeste

Mg-280, Km 10,8 Oeste | Engenho

Mg-280, Km 11,1 Oeste | Engenho

Mg-280, Km 11,3 Oeste

Mg-280, Km 11,7 Oeste

Mg-280, Km 12,3 Oeste | Entr. Vcs-396 - Ponto  
Final Do Paraíso

Os horários e os mapas do itinerário da linha de ônibus 21 estão disponíveis, no formato PDF offline, no site: [moovitapp.com](https://moovitapp.com). Use o Moovit App e viaje de transporte público por Viçosa! Com o Moovit você poderá ver os horários em tempo real dos ônibus, trem e metrô, e receber direções passo a passo durante todo o percurso!

© 2024 Moovit - Todos os direitos reservados