

801

Bela Vista / São Thomaz ↔ Terminal Central

Use O App

A linha de ônibus 801 | (Bela Vista / São Thomaz ↔ Terminal Central) tem 4 itinerários.

(1) Bela Vista / São Thomaz ↔ Terminal Central: 05:03 - 17:57(2) Bela Vista ↔ Terminal Bairro Via Loteamentos: 04:20 - 22:30(3) Bela Vista ↔ Terminal Bairro Via Loteamentos (Exceto Santa Edwirges): 06:50 - 23:30(4) Estância Alvorada: 05:30

Use o aplicativo do Moovit para encontrar a estação de ônibus da linha 801 mais perto de você e descubra quando chegará a próxima linha de ônibus 801.

Sentido: Bela Vista / São Thomaz ↔ Terminal Central

60 pontos

[VER OS HORÁRIOS DA LINHA](#)

Terminal Central

Rua Pedro Amaral, 3192

Pt Do Col. Liceu

Rua Pedro Amaral, 2263

Pt. Brechó Estilo

Pt. Auto Escola Objetivo

Pt. Clínica Veterinária

Pt. Pizzaria Torre De Belem

Pt. Supermercado Tridico

Avenida Mirassolândia 500-546

Avenida Mirassolândia, 888

Rua José Ribeiro Galvão, 131

Rua Zilda Sampaio Nóbrega, 2220

Avenida Mirassolândia, 1726

Avenida Alfredo Teodoro De Oliveira, 1920

Avenida Alfredo Teodoro De Oliveira, 2090

Avenida Alfredo Teodoro De Oliveira, 2362

Avenida Alfredo Teodoro De Oliveira, 2566

Avenida Alfredo Teodoro De Oliveira, 2750

Horários da linha de ônibus 801

Tabela de horários sentido Bela Vista / São Thomaz ↔ Terminal Central

domingo	Fora de Operação
segunda-feira	05:03 - 17:57
terça-feira	05:03 - 17:57
quarta-feira	05:03 - 17:57
quinta-feira	05:03 - 17:57
sexta-feira	05:03 - 17:57
sábado	Fora de Operação

Informações da linha de ônibus 801

Sentido: Bela Vista / São Thomaz ↔ Terminal Central

Paradas: 60

Duração da viagem: 67 min

Resumo da linha:

Avenida Alfredo Teodoro De Oliveira, 3137

Rua Clovis Prado De Carvalho, 3920

Estr. Mun. Valdomiro Lopes Da Silva, 71 -
Alvorada, São José Do Rio Preto - Sp, 15040-288

Rua Projetada 2, 51

Rua Projetada 2, 30

Rua Projetada 2, 6

Rua Projetada 1, 25

Rua Projetada 2, 68

Avenida Alfredo Teodoro De Oliveira, 78

Capela Nossa Senhora Aparecida - Av. Alfredo
Teodoro De Oliveira - Bela Vista, São José Do Rio
Preto - SP

Residencial São Thomaz

Estrada Municipal Valdomiro Lopes Da Silva, 65

Rua Marciliano De Souza, 3903

Rua Milton Augusto, 148

Rua Sebastião Paulo Valentim, 346

Campo Belo

Rua Milton Augusto, 148

Rua Milton Augusto, 148

Rua Antônio Severo Dos Santos, 507

Rua Antonio Sinhorini, 397

Avenida Alfredo Teodoro De Oliveira, 40

Rua Um, 55

Av. Alfredo Teodoro De Oliveira | Terminal De
Bairro

Avenida Alfredo Teodoro De Oliveira, 3135

Rua Doutor João Deocleciano Da Silva Ramos, 41

Avenida Alfredo Teodoro De Oliveira, 2585

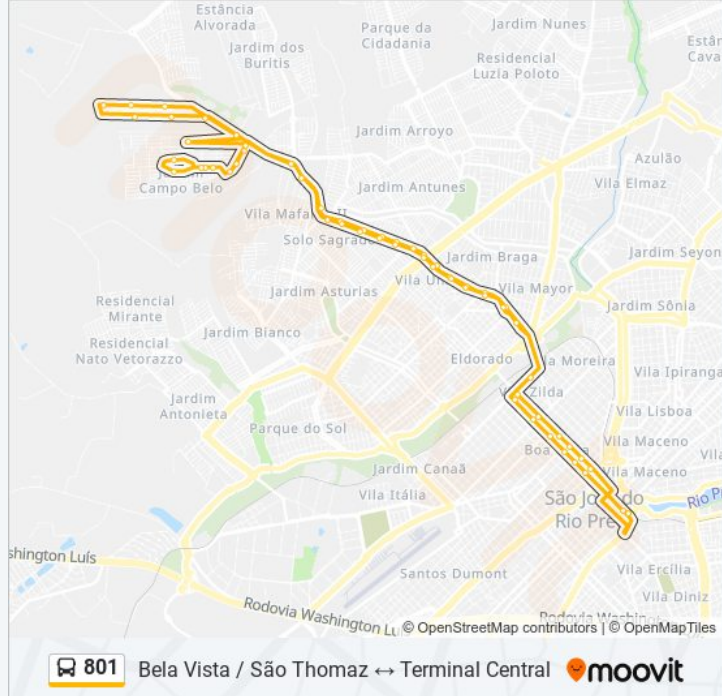
Rua Antoninho Da Rocha Marmo, 4332

Avenida Mirassolândia, 1925

Avenida Mirassolândia, 1733

Rua Zilda Sampaio Nóbrega, 2220

Avenida Mirassolândia, 1213



Avenida Mirassolândia, 855

Rua Nhandeara, 1

Avenida Mirassolândia 241-393

Rua João Mesquita, 1

Rua João Mesquita, 1472

Rua João Mesquita, 1800

Rua João Mesquita, 2057

Rua João Mesquita, 2270

Rua João Mesquita, 2475

Terminal Central

Sentido: Bela Vista ⇌ Terminal Bairro Via Loteamentos

40 pontos

[VER OS HORÁRIOS DA LINHA](#)

Av. Alfredo Teodoro De Oliveira | Terminal De Bairro

Rua Clovis Prado De Carvalho, 3920

Estrada Municipal Valdomiro Lopes Da Silva, 22

Estrada Municipal Valdomiro Lopes Da Silva, 4

Projetada 32

Projetada 1

Via Para Santa Edwirges

Via Para Santa Edwirges

Avenida José Pereira De Castro

Avenida José Pereira De Castro

Avenida José Pereira De Castro

Rua Maria Marques Fontana

Avenida Antônia Tamarozzi Castro

Rua Edivaldo Camilo

Avenida José Pereira De Castro

Avenida Todos Os Santos

Rua São Pedro

Avenida Projetada 06

Horários da linha de ônibus 801

Tabela de horários sentido Bela Vista ⇌ Terminal Bairro Via Loteamentos

domingo	04:35 - 23:15
segunda-feira	04:20 - 22:30
terça-feira	04:20 - 22:30
quarta-feira	04:20 - 22:30
quinta-feira	04:20 - 22:30
sexta-feira	04:20 - 22:30
sábado	04:35 - 23:15

Informações da linha de ônibus 801

Sentido: Bela Vista ⇌ Terminal Bairro Via Loteamentos

Paradas: 40

Duração da viagem: 48 min

Resumo da linha:

Via Para Santa Edwirges

Avenida Engº. Eduardo Vianna Dom, 103

Avenida Profº Dutra De Moraes, 33

Via Para Santa Edwirges

Projetada 1

Estrada Municipal Valdomiro Lopes Da Silva, 1

Estrada Municipal Valdomiro Lopes Da Silva, 20

Estrada Municipal Valdomiro Lopes Da Silva, 28

Rua Projetada 2, 51

Rua Projetada 2, 30

Rua Projetada 2, 6

Rua Projetada 1, 25

Rua Projetada 2, 68

Avenida Alfredo Teodoro De Oliveira, 78

Capela Nossa Senhora Aparecida - Av. Alfredo Teodoro De Oliveira - Bela Vista, São José Do Rio Preto - SP

Rua Marly Rosangela Ramos Cajuela, 156

Rua E

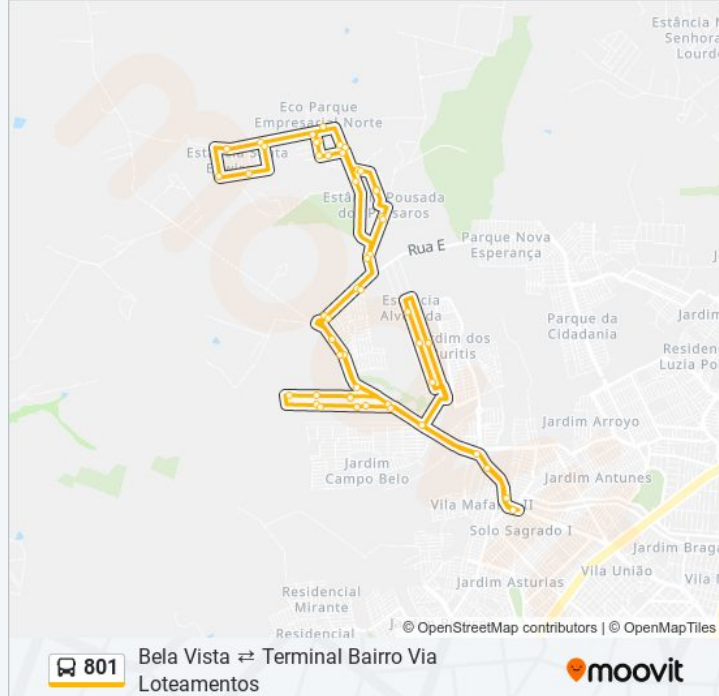
Rua Marly Rosangela Ramos Cajuela, 251

Rua Marly Rosangela Ramos Cajuela, 130

Avenida Alfredo Teodoro De Oliveira, 40

Rua Um, 55

Av. Alfredo Teodoro De Oliveira | Terminal De Bairro



Sentido: Bela Vista ⇄ Terminal Bairro Via Loteamentos (Exceto Santa Edwirges)

34 pontos

[VER OS HORÁRIOS DA LINHA](#)

Av. Alfredo Teodoro De Oliveira | Terminal De Bairro

Rua Clovis Prado De Carvalho, 3920

Estrada Municipal Valdomiro Lopes Da Silva, 22

Estrada Municipal Valdomiro Lopes Da Silva, 4

Horários da linha de ônibus 801

Tabela de horários sentido Bela Vista ⇄ Terminal Bairro Via Loteamentos (Exceto Santa Edwirges)

domingo	06:55 - 22:05
segunda-feira	06:50 - 23:30
terça-feira	06:50 - 23:30
quarta-feira	06:50 - 23:30
quinta-feira	06:50 - 23:30
sexta-feira	06:50 - 23:30

Projetada 32

sábado

06:55 - 22:05

Projetada 1

Via Para Santa Edwirges

Via Para Santa Edwirges

Avenida José Pereira De Castro

Avenida Todos Os Santos

Rua São Pedro

Avenida Projetada 06

Via Para Santa Edwirges

Avenida Engº. Eduardo Vianna Dom, 103

Avenida Profº Dutra De Moraes, 33

Via Para Santa Edwirges

Projetada 1

Estrada Municipal Valdomiro Lopes Da Silva, 1

Estrada Municipal Valdomiro Lopes Da Silva, 20

Estrada Municipal Valdomiro Lopes Da Silva, 28

Rua Projetada 2, 51

Rua Projetada 2, 30

Rua Projetada 2, 6

Rua Projetada 1, 25

Rua Projetada 2, 68

Avenida Alfredo Teodoro De Oliveira, 78

Capela Nossa Senhora Aparecida - Av. Alfredo Teodoro De Oliveira - Bela Vista, São José Do Rio Preto - SP

Rua Marly Rosangela Ramos Cajuela, 156

Rua E

Rua Marly Rosangela Ramos Cajuela, 251

Rua Marly Rosangela Ramos Cajuela, 130

Avenida Alfredo Teodoro De Oliveira, 40

Rua Um, 55

Av. Alfredo Teodoro De Oliveira | Terminal De Bairro

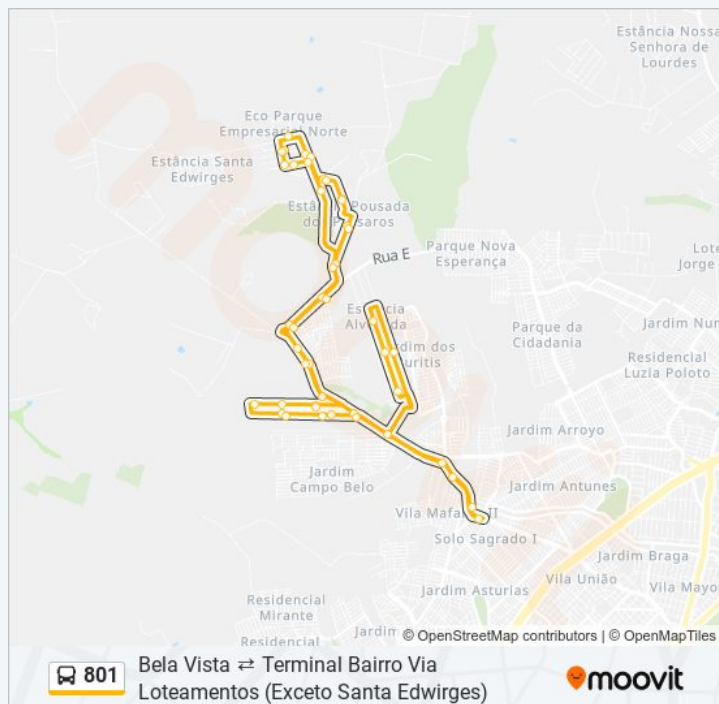
Informações da linha de ônibus 801

Sentido: Bela Vista ⇌ Terminal Bairro Via Loteamentos (Exceto Santa Edwirges)

Paradas: 34

Duração da viagem: 40 min

Resumo da linha:



Sentido: Estância Alvorada

9 pontos

[VER OS HORÁRIOS DA LINHA](#)

Av. Alfredo Teodoro De Oliveira | Terminal De Bairro

Rua Clovis Prado De Carvalho, 3920

Rua Marly Rosangela Ramos Cajuela, 156

Rua E

Rua Marly Rosangela Ramos Cajuela, 251

Rua Marly Rosangela Ramos Cajuela, 130

Avenida Alfredo Teodoro De Oliveira, 40

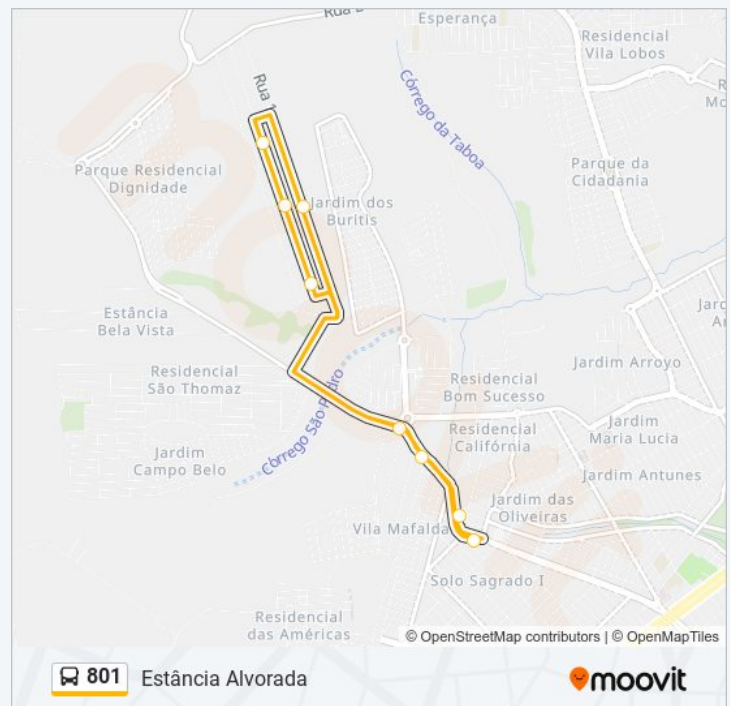
Rua Um, 55

Av. Alfredo Teodoro De Oliveira | Terminal De Bairro

Horários da linha de ônibus 801

Tabela de horários sentido Estância Alvorada

domingo	Fora de Operação
segunda-feira	05:30
terça-feira	05:30
quarta-feira	05:30
quinta-feira	05:30
sexta-feira	05:30
sábado	Fora de Operação

Informações da linha de ônibus 801**Sentido:** Estância Alvorada**Paradas:** 9**Duração da viagem:** 10 min**Resumo da linha:**

Os horários e os mapas do itinerário da linha de ônibus 801 estão disponíveis, no formato PDF offline, no site: moovitapp.com. Use o Moovit App e viaje de transporte público por São José do Rio Preto! Com o Moovit você poderá ver os horários em tempo real dos ônibus, trem e metrô, e receber direções passo a passo durante todo o percurso!

© 2024 Moovit - Todos os direitos reservados