

17

Tipuana/Vista do Lago

VER NA WEB

A linha de ônibus 17 | (Tipuana/Vista do Lago) tem 4 itinerários.

(1) Tipuana → Vista Do Lago: 08:50 - 14:10(2) Tipuana → Vista Do Lago Via Mont Serrat: 07:00 - 15:50(3) Tipuana → Vista Do Lago Via Trevo Superm. Bh: 17:25(4) Vista Do Lago → Tipuana: 06:20 - 18:30

Use o aplicativo do Moovit para encontrar a estação de ônibus da linha 17 mais perto de você e descubra quando chegará a próxima linha de ônibus 17.

## Sentido: Tipuana → Vista Do Lago

40 pontos

[VER OS HORÁRIOS DA LINHA](#)

Br-265, Km 348,3 Oeste | Martminas

Br-265, Km 348,7 Oeste

Rua Belmiro Elidio De Oliveira, 120

Rua José M Andrade, 150

Avenida Léon Jofre Avayiou, 1133

Avenida Léon Jofre Avayiou, 968

Avenida Léon Jofre Avayiou, 856

Avenida Léon Jofre Avayiou, 675

Praça Tenente Francisco Souza Lima, 55

Rua José Dos Réis Viléla, 3

Rua João Modesto, 411 | Funerária

Rua João Modesto, 62 | Pça Hidrautec

Rua Misseno De Pádua, 465 | Santa Casa

Praça Leonardo Venerando Pereira, 39 | Planeta Shake

Praça Doutor Augusto Silva, 1444 | Gammon

Rua Raul Soares, 206 | Colégio N.S. Lourdes

Rua Comendador José Esteves, 347 | Restaurante Manah

Praça Doutor Jorge, 11

Avenida Pedro Sales, 586

## Horários da linha de ônibus 17

Tabela de horários sentido Tipuana → Vista Do Lago

Domingo	Fora de Operação
Segunda-feira	08:50 - 14:10
Terça-feira	08:50 - 14:10
Quarta-feira	08:50 - 14:10
Quinta-feira	08:50 - 14:10
Sexta-feira	08:50 - 14:10
Sábado	Fora de Operação

## Informações da linha de ônibus 17

**Sentido:** Tipuana → Vista Do Lago

**Paradas:** 40

**Duração da viagem:** 27 min

**Resumo da linha:**

Avenida Pedro Sáles,522

Avenida Pedro Sales, 215

Avenida Pedro Sales, 77b

Praça Doutor José Esteves, 156

Alameda Dos Beija Flores, 2

Rua Paulo Costa Pereira, 193

Rua Paulo Costa Pereira, 505

Rua Paulo Costa Pereira, 570

Alameda Dos Beija Flores, 7

Rua Paulo Costa Pereira, 1050

Rua Paulo Costa Pereira, 1250

Rua Duque De Caxias, 186

Rua Sebastião Motta, 245

Rua Duque De Caxias, 486

Rua Duque De Caxias, 566

Rua L, 94

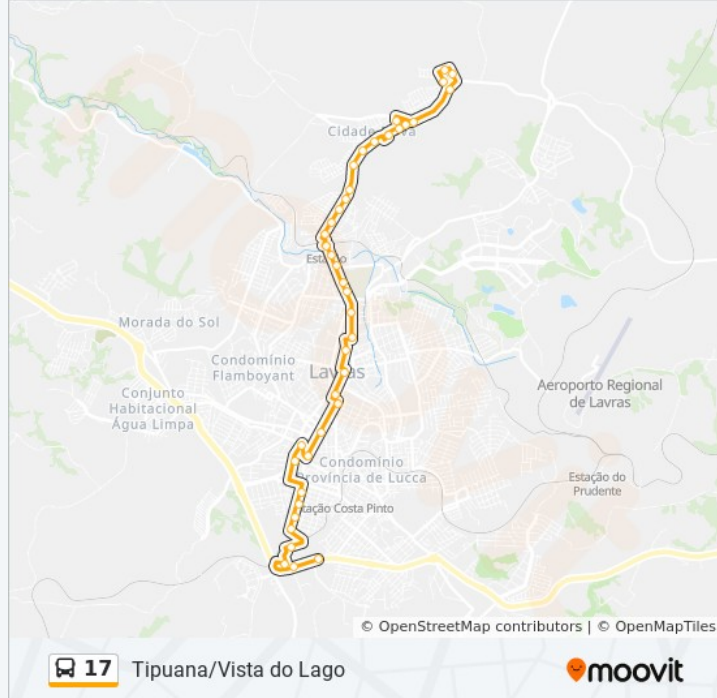
Rua Duque De Caxias, 756

Rua 10, 57

Anel Rodoviário De Lavras, 1524

Rua 10, 57

Rua 10, 57 | Ponto Final Da Linha 01 No Cohab



### Sentido: Tipuana → Vista Do Lago Via Mont Serrat

42 pontos

[VER OS HORÁRIOS DA LINHA](#)

Br-265, Km 348,3 Oeste | Martminas

Br-265, Km 348,7 Oeste

Condomínio Mont Serrat

Rodovia Br 262, 93

Rua Belmiro Elidio De Oliveira, 120

Rua José M Andrade, 150

Avenida Léon Jofre Avayiyou, 1133

Avenida Léon Jofre Avayiyou, 968

### Horários da linha de ônibus 17

Tabela de horários sentido Tipuana → Vista Do Lago Via Mont Serrat

Domingo	Fora de Operação
Segunda-feira	07:00 - 15:50
Terça-feira	07:00 - 15:50
Quarta-feira	07:00 - 15:50
Quinta-feira	07:00 - 15:50
Sexta-feira	07:00 - 15:50
Sábado	Fora de Operação

### Informações da linha de ônibus 17

**Sentido:** Tipuana → Vista Do Lago Via Mont Serrat

**Paradas:** 42

**Duração da viagem:** 30 min

**Resumo da linha:**

Avenida Léon Jofre Avayiyou, 856

Avenida Léon Jofre Avayiyou, 675

Praça Tenente Francisco Souza Lima, 55

Rua José Dos Réis Viléla, 3

Rua João Modesto, 411 | Funerária

Rua João Modesto, 62 | Pça Hidrautec

Rua Misseno De Pádua, 465 | Santa Casa

Praça Leonardo Venerando Pereira, 39 | Planeta Shake

Praça Doutor Augusto Silva, 1444 | Gammon

Rua Raul Soares, 206 | Colégio N.S. Lourdes

Rua Comendador José Esteves, 347 |  
Restaurante Manah

Praça Doutor Jorge, 11

Avenida Pedro Sales, 586

Avenida Pedro Sáles,522

Avenida Pedro Sales, 215

Avenida Pedro Sales, 77b

Praça Doutor José Esteves, 156

Alameda Dos Beija Flores, 2

Rua Paulo Costa Pereira, 193

Rua Paulo Costa Pereira, 505

Rua Paulo Costa Pereira, 570

Alameda Dos Beija Flores, 7

Rua Paulo Costa Pereira, 1050

Rua Paulo Costa Pereira, 1250

Rua Duque De Caxias, 186

Rua Sebastião Motta, 245

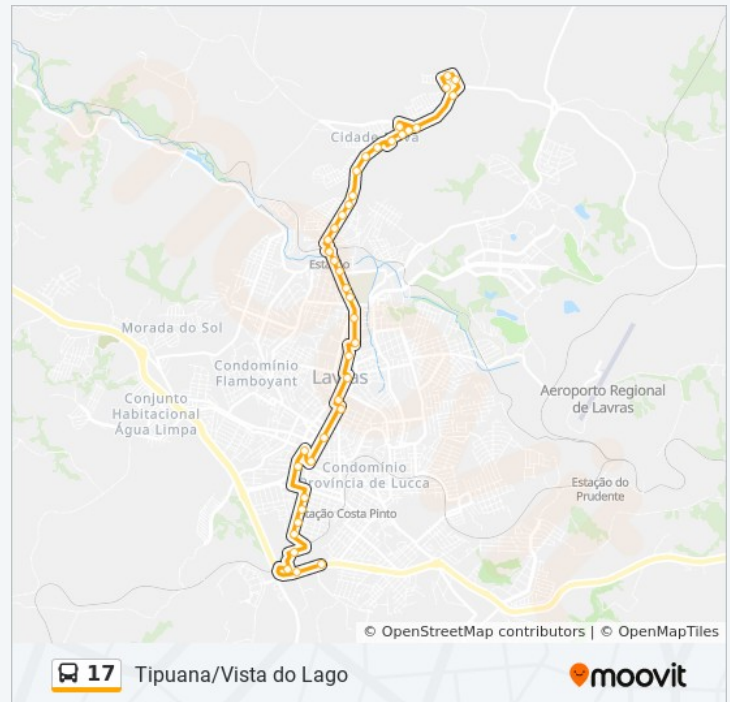
Rua Duque De Caxias, 486

Rua Duque De Caxias, 566

Rua L, 94

Rua Duque De Caxias, 756

Rua 10, 57



Anel Rodoviário De Lavras, 1524

Rua 10, 57

Rua 10, 57 | Ponto Final Da Linha 01 No Cohab

**Sentido: Tipuana → Vista Do Lago Via Trevo Superm. Bh**

40 pontos

[VER OS HORÁRIOS DA LINHA](#)

Br-265, Km 348,3 Oeste | Martminas

Br-265, Km 347,9 Leste

Travessa Ernesto Matioli, 1295

Rua Comandante Soares Júnior, 473

Rua Comandante Soares Júnior, 413

Rua Comandante Soares Júnior, 681

Rua Comandante Soares Júnior, 481a

Travessa Donato Bauti, 212

Rua Otacilio Negrão De Lima, 480

Mg-335, 273

Rua João Modesto, 411 | Funerária

Rua João Modesto, 62 | Pça Hidrautec

Rua Misseno De Pádua, 465 | Santa Casa

Praça Leonardo Venerando Pereira, 39 | Planeta Shake

Praça Doutor Augusto Silva, 1444 | Gammon

Rua Raul Soares, 206 | Colégio N.S. Lourdes

Rua Comendador José Esteves, 347 | Restaurante Manah

Praça Doutor Jorge, 11

Avenida Pedro Sales, 586

Avenida Pedro Sales, 522

Avenida Pedro Sales, 215

Avenida Pedro Sales, 77b

Praça Doutor José Esteves, 156

Alameda Dos Beija Flores, 2

### Horários da linha de ônibus 17

Tabela de horários sentido Tipuana → Vista Do Lago Via Trevo Superm. Bh

Domingo	Fora de Operação
Segunda-feira	17:25
Terça-feira	17:25
Quarta-feira	17:25
Quinta-feira	17:25
Sexta-feira	17:25
Sábado	Fora de Operação

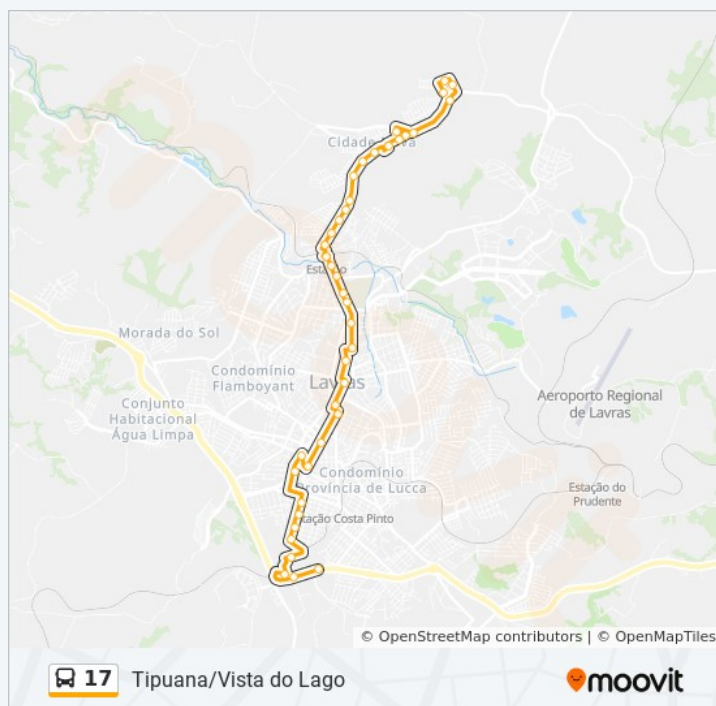
### Informações da linha de ônibus 17

**Sentido:** Tipuana → Vista Do Lago Via Trevo Superm. Bh

**Paradas:** 40

**Duração da viagem:** 30 min

**Resumo da linha:**



Rua Paulo Costa Pereira, 193

Rua Paulo Costa Pereira, 505

Rua Paulo Costa Pereira, 570

Alameda Dos Beija Flores, 7

Rua Paulo Costa Pereira, 1050

Rua Paulo Costa Pereira, 1250

Rua Duque De Caxias, 186

Rua Sebastião Motta, 245

Rua Duque De Caxias, 486

Rua Duque De Caxias, 566

Rua L, 94

Rua Duque De Caxias, 756

Rua 10, 57

Anel Rodoviário De Lavras, 1524

Rua 10, 57

Rua 10, 57 | Ponto Final Da Linha 01 No Cohab

### Sentido: Vista Do Lago → Tipuana

42 pontos

[VER OS HORÁRIOS DA LINHA](#)

Rua 10, 57 | Ponto Final Da Linha 01 No Cohab

Rua 10, 57

Rua Geraldo José Da Silva

Rua Geraldo José Da Silva

Praça Mariana Rosa De Lima | Praça Do Judith Cândido

Rua José Curi | Igreja De Judith Cândido

Rua Duque De Caxias, 756

Rua K, 124

Rua Sebastião Motta, 75

Rua Joaquim Maria Machado De Assis, 202 | Padaria Vovó Lia

Rua Joaquim Maria Machado De Assis, 45

Rua Paulo Costa Pereira, 1330

### Horários da linha de ônibus 17

Tabela de horários sentido Vista Do Lago → Tipuana

Domingo	Fora de Operação
Segunda-feira	06:20 - 18:30
Terça-feira	06:20 - 18:30
Quarta-feira	06:20 - 18:30
Quinta-feira	06:20 - 18:30
Sexta-feira	06:20 - 18:30
Sábado	Fora de Operação

### Informações da linha de ônibus 17

**Sentido:** Vista Do Lago → Tipuana

**Paradas:** 42

**Duração da viagem:** 25 min

**Resumo da linha:**

Rua Paulo Costa Pereira, 1232

Rua Paulo Costa Pereira, 1060

Alameda Dos Beija Flores, 7

Rua Paulo Costa Pereira, 622

Alameda Dos Beija Flores, 479

Rua O, 69

Rua Rodrigo Freire, 58

Rua Jairo De Lima, 253

Alameda Dos Beija Flores, 41

Rua Custódio Moreira, 17

Avenida Pedro Sales, 160 | Lumar Motos

Avenida Pedro Sales, 446

Rua Barão Do Rio Branco, 576 | Praça Dr. Jorge

Rua Barão Do Rio Branco, 432

Rua Barão Do Rio Branco, 315

Rua Santana, 114

Praça Leonardo Venerando Pereira, 938

Rua Doutor Francisco Sales, 744

Rua Doutor Francisco Sales, 446

Rua Doutor Francisco Sales, 777

Rua Otacílio Negrão De Lima, 98

Rua Otacílio Negrão De Lima, 372

Rua Otacílio Negrão De Lima, 542

Rua Comandante Soares Júnior, 230

Rua Comandante Soares Júnior, 362

Rua Comandante Nélio, 360

Rua Comandante Nélio, 196

Rua Comandante Nélio, 355

Rua Comandante Nélio, 495

Br-265, Km 348,3 Oeste | Martminas



poderá ver os horários em tempo real dos ônibus, trem e metrô, e receber direções passo a passo durante todo o percurso!

[Sobre o Moovit](#) · [Soluções MaaS](#) · [Países atendidos](#) · [Comunidade Mooviter](#)

© 2023 Moovit - Todos os direitos reservados

**Confira os horários de  
chegada em tempo real!**

