

3735

São Lourenço/Itajubá (mapeada até Cristina)

VER NA WEB

A linha de ônibus 3735 | (São Lourenço/Itajubá (mapeada até Cristina)) tem 4 itinerários.

(1) A - Itajubá São Lourenço Via Bairro Lambari: 08:30(2) A - São Lourenço Itajubá Via Bairro Lambari: 09:35(3) Itajubá São Lourenço Via Pedralva: 06:05 - 19:00(4) São Lourenço Itajubá Via Pedralva: 11:35 - 19:35

Use o aplicativo do Moovit para encontrar a estação de ônibus da linha 3735 mais perto de você e descubra quando chegará a próxima linha de ônibus 3735.

Sentido: A - Itajubá São Lourenço Via Bairro Lambari

87 pontos

[VER OS HORÁRIOS DA LINHA](#)

Terminal Rodoviário Doutor Vicente Villela Vianna

Rua Barão Do Rio Branco, 27

Rua Aurílio Lopes Ramos, 25 | Restaurante Popular

Rua Frederico Leite, 81

Av. Henriqueto Cardinale, 268

Av. Henriqueto Cardinale, 700

Rua Osvaldo Cruz, 40

Rua Osvaldo Cruz, 340

Rua Osvaldo Cruz, 520

Mgc-383, Km 384,7 Norte

Mgc-383, Km 383,8 Norte

Mgc-383, Km 383,5 Norte

Mgc-383, Km 383,2 Norte

Mgc-383, Km 382,6 Norte

Mgc-383, Km 381,9 Norte

Mgc-383, Km 381,6 Norte | Clube Itajubense

Mgc-383, Km 381,2 Norte

Mgc-383, Km 380,6 Norte

Mgc-383, Km 380,4 Norte | Bairro Juru

Horários da linha de ônibus 3735

Tabela de horários sentido A - Itajubá São Lourenço Via Bairro Lambari

Domingo	08:30 - 21:30
Segunda-feira	08:30
Terça-feira	08:30
Quarta-feira	08:30
Quinta-feira	08:30
Sexta-feira	08:30
Sábado	08:30

Informações da linha de ônibus 3735

Sentido: A - Itajubá São Lourenço Via Bairro Lambari

Paradas: 87

Duração da viagem: 70 min

Resumo da linha:

Mgc-383, Km 380 Norte

Mgc-383, Km 379,6 Norte

Mgc-383, Km 378,6 Norte

Mgc-383, Km 377,9 Norte

Mgc-383, Km 377,5 Norte

Mgc-383, Km 376,3 Norte | Ano Bom

Mgc-383, Km 375,9 Norte | Ano Bom

Mgc-383, Km 375,6 Norte

Mgc-383, Km 375,4 Norte

Mgc-383, Km 375,2 Norte

Mgc-383, Km 374,6 Norte | Entrada Para Rio Manso

Mgc-383, Km 374,1 Norte

Mgc-383, Km 373,6 Norte

Mgc-383, Km 373,2 Norte

Mgc-383, Km 372,2 Norte

Mgc-383, Km 371,6 Norte

Mgc-383, Km 370,9 Norte

Mgc-383, Km 370,5 Norte

Mgc-383, Km 370 Norte

Mgc-383, Km 369,1 Norte

Mgc-383, Km 368,4 Norte

Mgc-383, Km 367,9 Norte

Mgc-383, Km 367,5 Norte

Mgc-383, Km 366,9 Norte

Mgc-383, Km 366,1 Norte

Mgc-383, Km 365,3 Norte | Posto Pontal Da Serra

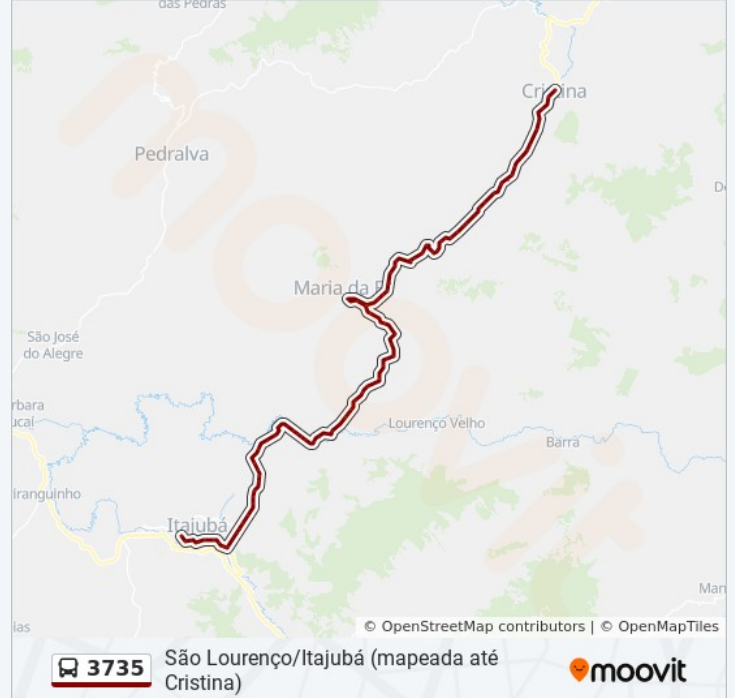
Mgc-383, Km 364,3 Norte

Avenida Doutor Silvestre Dias Ferraz, 1005 | Trevo De Maria Da Fé

Avenida Doutor Silvestre Dias Ferraz, 221

Rua Coronel Silvestre Ferraz, 109 | Ponto Final De Maria Da Fé

Avenida Doutor Silvestre Dias Ferraz, 208



Mgc-383, Km 363,8 Norte | Trevo De Maria Da Fé

Mgc-383, Km 363 Norte

Mgc-383, Km 362,7 Norte

Mgc-383, Km 362,3 Norte

Mgc-383, Km 362 Norte

Mgc-383, Km 361,8 Norte

Mgc-383, Km 361,3 Norte

Mgc-383, Km 360,8 Norte | Sítio Afonso Nogueira

Mgc-383, Km 360,6 Norte

Mgc-383, Km 359,7 Norte

Mgc-383, Km 359,4 Norte

Mgc-383, Km 358,9 Norte

Mgc-383, Km 358,4 Norte

Mgc-383, Km 357,8 Norte

Mgc-383, Km 357,6 Norte

Mgc-383, Km 357 Norte

Mgc-383, Km 356,7 Norte

Mgc-383, Km 356,3 Norte

Mgc-383, Km 355,9 Norte

Mgc-383, Km 355,4 Norte

Mgc-383, Km 355,2 Norte | Bairro Lambari

Mgc-383, Km 354,5 Norte

Mgc-383, Km 354 Sul

Mgc-383, Km 353,6 Norte

Mgc-383, Km 352,9 Norte

Mgc-383, Km 352,2 Norte

Mgc-383, Km 351,7 Norte

Mgc-383, Km 351,4 Norte

Mgc-383, Km 351 Norte

Mgc-383, Km 350,3 Norte

Mgc-383, Km 349,8 Norte

Mgc-383, Km 349,4 Norte

Mgc-383, Km 348,5 Norte | Acesso Sul A Cristina

Mgc-383, Km 348,1 Norte

Mgc-383, Km 347,2 Norte

Mgc-383, Km 346,4 Norte

Terminal Rodoviário De Cristina

Sentido: A - São Lourenço Itajubá Via Bairro Lambari

89 pontos

[VER OS HORÁRIOS DA LINHA](#)

Terminal Rodoviário De Cristina

Mgc-383, Km 346,4 Sul

Mgc-383, Km 347,2 Sul

Mgc-383, Km 348,1 Sul

Mgc-383, Km 348,6 Sul | Acesso Sul A Cristina

Mgc-383, Km 349,4 Sul

Mgc-383, Km 349,8 Sul

Mgc-383, Km 350,3 Sul

Mgc-383, Km 351 Sul

Mgc-383, Km 351,3 Sul

Mgc-383, Km 351,7 Sul

Mgc-383, Km 352,2 Sul

Mgc-383, Km 352,9 Sul

Mgc-383, Km 353,6 Sul

Mgc-383, Km 353,9 Sul

Mgc-383, Km 354,4 Sul

Mgc-383, Km 355,2 Sul | Bairro Lambari

Mgc-383, Km 355,4 Sul

Mgc-383, Km 355,9 Sul

Mgc-383, Km 356,3 Sul

Mgc-383, Km 356,7 Sul

Mgc-383, Km 357 Sul

Mgc-383, Km 357,6 Sul

Mgc-383, Km 357,8 Sul

Horários da linha de ônibus 3735

Tabela de horários sentido A - São Lourenço Itajubá Via Bairro Lambari

Domingo	09:35 - 22:35
Segunda-feira	09:35
Terça-feira	09:35
Quarta-feira	09:35
Quinta-feira	09:35
Sexta-feira	09:35
Sábado	09:35

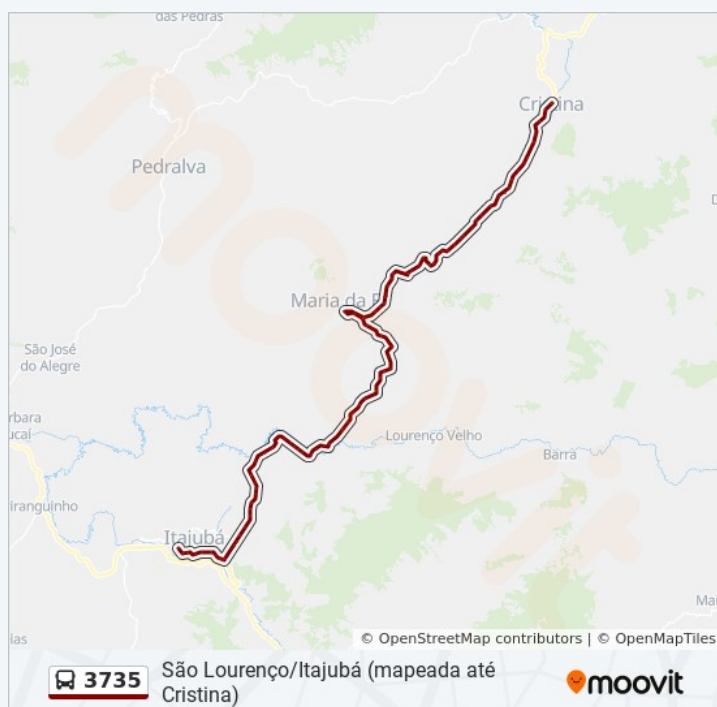
Informações da linha de ônibus 3735

Sentido: A - São Lourenço Itajubá Via Bairro Lambari

Paradas: 89

Duração da viagem: 70 min

Resumo da linha:



Mgc-383, Km 358,4 Sul

Mgc-383, Km 358,9 Sul

Mgc-383, Km 359,4 Sul

Mgc-383, Km 359,7 Sul

Mgc-383, Km 360,6 Sul

Mgc-383, Km 360,8 Sul | Sítio Afonso Nogueira

Mgc-383, Km 361,3 Sul

Mgc-383, Km 361,8 Sul

Mgc-383, Km 362 Sul

Mgc-383, Km 362,3 Sul

Mgc-383, Km 362,7 Sul

Mgc-383, Km 363 Sul

Avenida Doutor Silvestre Dias Ferraz, 1005 |
Trevo De Maria Da Fé

Avenida Doutor Silvestre Dias Ferraz, 221

Rua Coronel Silvestre Ferraz, 109 | Ponto Final
De Maria Da Fé

Avenida Doutor Silvestre Dias Ferraz, 208

Mgc-383, Km 363,8 Sul | Trevo De Maria Da Fé

Mgc-383, Km 364,3 Sul

Mgc-383, Km 365,3 Sul | Posto Pontal Da Serra

Mgc-383, Km 366,1 Sul

Mgc-383, Km 366,8 Sul

Mgc-383, Km 367,5 Sul

Mgc-383, Km 368,1 Sul

Mgc-383, Km 368,3 Sul

Mgc-383, Km 369,2 Sul

Mgc-383, Km 370 Sul

Mgc-383, Km 370,5 Sul

Mgc-383, Km 370,9 Sul

Mgc-383, Km 371,6 Sul

Mgc-383, Km 372,2 Sul

Mgc-383, Km 373 Sul

Mgc-383, Km 373,6 Sul

Mgc-383, Km 374,3 Sul

Mgc-383, Km 374,6 Sul | Entrada Para Rio Manso

Mgc-383, Km 375,2 Sul

Mgc-383, Km 375,3 Sul

Mgc-383, Km 375,6 Sul

Mgc-383, Km 375,9 Sul | Ano Bom

Mgc-383, Km 376,2 Sul | Ano Bom

Mgc-383, Km 376,4 Sul

Mgc-383, Km 377,5 Sul

Mgc-383, Km 377,9 Sul

Mgc-383, Km 378,6 Sul

Mgc-383, Km 379,4 Sul

Mgc-383, Km 379,6 Sul

Mgc-383, Km 379,9 Sul

Mgc-383, Km 380,4 Sul | Bairro Juru

Mgc-383, Km 380,6 Sul

Mgc-383, Km 381,6 Sul | Clube Itajubense

Mgc-383, Km 381,9 Sul

Mgc-383, Km 382,6 Sul

Mgc-383, Km 383,2 Sul

Mgc-383, Km 383,5 Sul

Mgc-383, Km 383,9 Sul

Mgc-383, Km 384,6 Sul

Rua Osvaldo Cruz, 471

Rua Osvaldo Cruz, 257

Rua Osvaldo Cruz, 45

Rua Joaquim José, 831

Rua Joaquim José, 605

Rua Coronel Joaquim Francisco, 397

Rua Cesário Alvin, 131

Rua Padre Marçal Ribeiro, 264

Sentido: Itajubá São Lourenço Via Pedralva

117 pontos

[VER OS HORÁRIOS DA LINHA](#)

Terminal Rodoviário Doutor Vicente Villela Vianna

Rua Dona Maria Carneiro, 358

Praça Dom Bosco

Av. Presidente Tancredo De Almeida Neves, 270
| Parque De Exposições

Av. Presidente Tancredo De Almeida Neves, 720

Av. Poços De Caldas, 380

Av. Poços De Caldas, 1058

Av. Poços De Caldas, 1432

Av. Poços De Caldas, 1834

Av. Poços De Caldas, 2700

Av. Poços De Caldas, 3150

Av. Poços De Caldas, 3700

Br-459, Km 161,1 Norte | Entr. Em-447

Br-459, Km 160,4 Norte

Br-459, Km 159,7 Norte

Br-459, Km 159,1 Norte

Br-459, Km 158,7 Norte

Br-459, Km 158,3 Norte

Br-459, Km 157,8 Norte | Barraca Azul

Br-459, Km 157,5 Norte | Barraca Laranja

Br-459, Km 157 Norte | Barraca Vermelha

Br-459, Km 156,4 Norte | Trevo De Piranguinho

Br-459, Km 155,6 Norte | Bairro Beira-Rio

Br-459, Km 155,3 Norte

Br-459, Km 154,1 Norte

Br-459, Km 153 Norte | Capote

Br-459, Km 152,4 Norte | Acesso À Grot

Horários da linha de ônibus 3735

Tabela de horários sentido Itajubá São Lourenço
Via Pedralva

Domingo	06:05 - 19:00
Segunda-feira	06:05 - 19:00
Terça-feira	06:05 - 19:00
Quarta-feira	06:05 - 19:00
Quinta-feira	06:05 - 19:00
Sexta-feira	06:05 - 19:00
Sábado	06:05 - 19:00

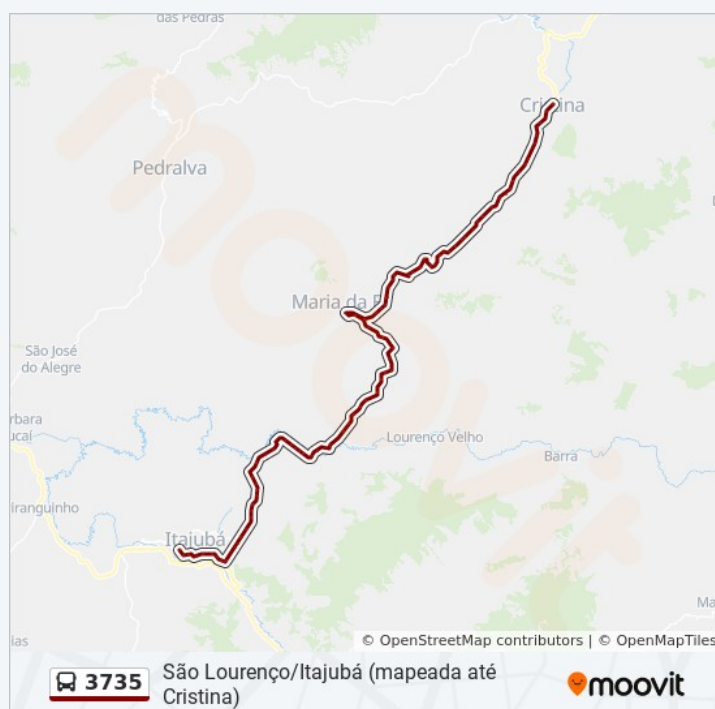
Informações da linha de ônibus 3735

Sentido: Itajubá São Lourenço Via Pedralva

Paradas: 117

Duração da viagem: 95 min

Resumo da linha:



Br-459, Km 151,7 Norte

Br-459, Km 151 Norte

Mg-347, Km 65,7 Norte | Trevo Br-459

Mg-347, Km 65 Norte

Mg-347, Km 64,6 Norte

Mg-347, Km 64,4 Norte

Mg-347, Km 63,7 Norte

Mg-347, Km 63,2 Norte

Mg-347, Km 62,5 Norte

Mg-347, Km 61,7 Norte

Mg-347, Km 61,2 Norte

Terminal Rodoviário De São José Do Alegre

Mg-347, Km 59,5 Norte | Acesso Norte A São José Do Alegre

Mg-347, Km 58,8 Norte

Mg-347, Km 58,4 Norte

Mg-347, Km 58,1 Norte

Mg-347, Km 57,4 Norte

Mg-347, Km 56,8 Norte

Mg-347, Km 55,8 Norte

Mg-347, Km 55,1 Norte

Mg-347, Km 54,7 Norte | Paulino Paixão

Mg-347, Km 53,9 Norte

Mg-347, Km 52,8 Norte

Mg-347, Km 52 Norte

Mg-347, Km 51,5 Norte

Mg-347, Km 50,9 Norte

Mg-347, Km 50,4 Norte

Mg-347, Km 49,4 Norte

Mg-347, Km 48,9 Norte

Mg-347, Km 48,6 Norte

Av. Presidente Tancredo Neves, 592

Av. Presidente Tancredo Neves, 910

Av. Presidente Tancredo Neves, 1300 | Irmãos Faria

Terminal Rodoviário Joaquim Antônio De Faria

Av. Presidente Tancredo Neves, 1802

Av. Presidente Tancredo Neves, 2250 | Acesso Norte A Pedralva

Mg-347, Km 45,9 Norte

Mg-347, Km 45,4 Norte

Mg-347, Km 45 Norte

Mg-347, Km 44,3 Norte | Trevo Mg-458

Mg-347, Km 43,7 Norte

Mg-347, Km 43,4 Norte

Mg-347, Km 43 Norte

Mg-347, Km 42,2 Norte

Mg-347, Km 41,9 Norte

Mg-347, Km 41,3 Norte

Mg-347, Km 40,2 Norte

Mg-347, Km 39,5 Norte

Mg-347, Km 38,9 Norte

Mg-347, Km 38,4 Norte

Mg-347, Km 37,9 Norte

Mg-347, Km 37,2 Norte

Mg-347, Km 36,9 Norte

Mg-347, Km 36,4 Norte

Mg-347, Km 36 Norte

Mg-347, Km 35,5 Norte

Mg-347, Km 34,7 Norte

Mg-347, Km 33,3 Norte

Mg-347, Km 32,9 Norte | Divisa Pedralva/Cristina

Mg-347, Km 32 Norte

Mg-347, Km 31,7 Norte

Mg-347, Km 30,9 Norte

Mg-347, Km 30,1 Norte

Mg-347, Km 29,7 Norte

Mg-347, Km 28,8 Norte

Mg-347, Km 28,1 Norte

Mg-347, Km 27,2 Norte

Mg-347, Km 26,5 Norte

Mg-347, Km 26 Norte

Mg-347, Km 25,4 Norte | Acesso A Barra Grande

Mg-347, Km 24,9 Norte

Mg-347, Km 24,2 Norte

Mg-347, Km 23,6 Norte

Mg-347, Km 23 Norte

Mg-347, Km 22,7 Norte

Mg-347, Km 22,3 Norte

Mg-347, Km 21,8 Norte

Mg-347, Km 21,1 Norte | Acesso A Olímpio Noronha

Mg-347, Km 20,5 Norte

Mg-347, Km 19,8 Norte

Mg-347, Km 18,8 Norte

Mg-347, Km 17,7 Norte | Acesso Ao Bairro Colônia

Mgc-383, Km 341 Sul | Trevo De Cristina

Mgc-383, Km 342,1 Sul

Mgc-383, Km 342,5 Sul

Mgc-383, Km 343,6 Sul

Mgc-383, Km 344,1 Sul

Mgc-383, Km 344,7 Sul

Mgc-383, Km 345 Sul

Terminal Rodoviário De Cristina

Sentido: São Lourenço Itajubá Via Pedralva

123 pontos

[VER OS HORÁRIOS DA LINHA](#)

Terminal Rodoviário De Cristina

Mgc-383, Km 345 Norte

Horários da linha de ônibus 3735

Tabela de horários sentido São Lourenço Itajubá Via Pedralva

Domingo 11:35 - 19:35

Segunda-feira 11:35 - 19:35

Terça-feira 11:35 - 19:35

Mgc-383, Km 344,7 Norte

Mgc-383, Km 344,1 Norte

Mgc-383, Km 343,6 Norte

Mgc-383, Km 342,5 Norte

Mgc-383, Km 342,1 Norte

Mg-347, Km 17,5 Sul | Trevo De Cristina

Mg-347, Km 17,7 Sul | Acesso Ao Bairro Colônia

Mg-347, Km 18,8 Sul

Mg-347, Km 19,9 Sul

Mg-347, Km 20,5 Sul

Mg-347, Km 21,1 Sul | Acesso A Olímpio Noronha

Mg-347, Km 21,8 Sul

Mg-347, Km 22,3 Sul

Mg-347, Km 22,7 Sul

Mg-347, Km 23 Sul

Mg-347, Km 23,6 Sul

Mg-347, Km 24,2 Sul

Mg-347, Km 24,9 Sul

Mg-347, Km 25,4 Sul | Acesso A Barra Grande

Mg-347, Km 26 Sul

Mg-347, Km 26,5 Sul

Mg-347, Km 27,1 Sul

Mg-347, Km 28,1 Sul

Mg-347, Km 28,8 Sul

Mg-347, Km 29,7 Sul

Mg-347, Km 30,1 Sul

Mg-347, Km 30,9 Sul

Mg-347, Km 31,7 Sul

Mg-347, Km 32 Sul

Mg-347, Km 32,7 Sul | Divisa Cristina/Pedralva

Mg-347, Km 33,3 Sul

Mg-347, Km 34,7 Sul

Quarta-feira

11:35 - 19:35

Quinta-feira

11:35 - 19:35

Sexta-feira

11:35 - 19:35

Sábado

11:35 - 19:35

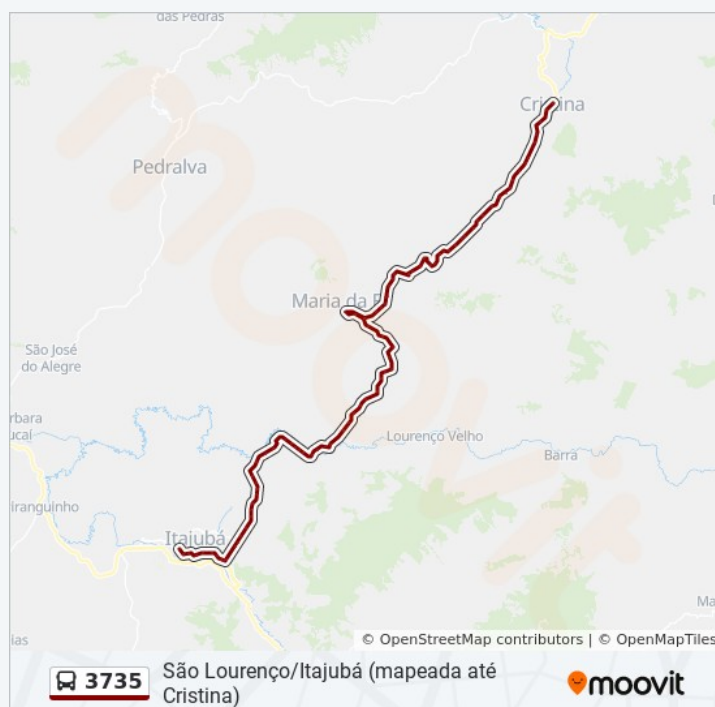
Informações da linha de ônibus 3735

Sentido: São Lourenço Itajubá Via Pedralva

Paradas: 123

Duração da viagem: 100 min

Resumo da linha:



Mg-347, Km 35,5 Sul

Mg-347, Km 36 Sul

Mg-347, Km 36,4 Sul

Mg-347, Km 36,9 Sul

Mg-347, Km 37,3 Sul

Mg-347, Km 38 Sul

Mg-347, Km 38,5 Sul

Mg-347, Km 38,9 Sul

Mg-347, Km 39,5 Sul

Mg-347, Km 40,2 Sul

Mg-347, Km 41,3 Sul

Mg-347, Km 41,9 Sul

Mg-347, Km 42,3 Sul

Mg-347, Km 43 Sul

Mg-347, Km 43,4 Sul

Mg-347, Km 43,7 Sul

Mg-347, Km 44,3 Sul | Trevo Mg-458

Mg-347, Km 45 Sul

Mg-347, Km 45,4 Sul

Mg-347, Km 45,9 Sul

Av. Presidente Tancredo Neves, 2291 | Acesso Norte A Pedralva

Av. Presidente Tancredo Neves, 1765

Terminal Rodoviário Joaquim Antônio De Faria

Av. Presidente Tancredo Neves, 1235 | Irmãos Faria

Av. Presidente Tancredo Neves, 801

Av. Presidente Tancredo Neves, 583

Mg-347, Km 48,6 Sul

Mg-347, Km 48,9 Sul

Mg-347, Km 49,4 Sul

Mg-347, Km 50,4 Sul

Mg-347, Km 50,9 Sul

Mg-347, Km 51,5 Sul

Mg-347, Km 52,2 Sul

Mg-347, Km 53 Sul

Mg-347, Km 53,3 Sul

Mg-347, Km 54 Sul

Mg-347, Km 54,7 Sul | Paulino Paixão

Mg-347, Km 55,1 Sul

Mg-347, Km 55,8 Sul

Mg-347, Km 56,9 Sul

Mg-347, Km 57,5 Sul

Mg-347, Km 58 Sul

Mg-347, Km 58,4 Sul

Mg-347, Km 58,8 Sul

Mg-347, Km 59,5 Sul | Acesso Norte A São José Do Alegre

Terminal Rodoviário De São José Do Alegre

Mg-347, Km 61,2 Sul

Mg-347, Km 61,5 Sul

Mg-347, Km 62,5 Sul

Mg-347, Km 63,2 Sul

Mg-347, Km 63,6 Sul

Mg-347, Km 64,4 Sul

Mg-347, Km 64,6 Sul

Mg-347, Km 65 Sul

Mg-347, Km 65,7 Sul | Trevo Br-459

Br-459, Km 150,2 Norte | Pé De Moleque Do Zézinho

Br-459, Km 150,3 Sul | Santa Bárbara Do Sapucaí

Br-459, Km 151 Sul

Br-459, Km 151,7 Sul

Br-459, Km 152,4 Sul | Acesso À Grotta

Br-459, Km 153 Sul | Capote

Br-459, Km 154,1 Sul

Br-459, Km 155,3 Sul

Br-459, Km 155,6 Sul | Bairro Beira-Rio

Br-459, Km 156,4 Sul | Trevo De Piranguinho

Br-459, Km 157 Sul | Barraca Vermelha

Br-459, Km 157,5 Sul | Barraca Laranja

Br-459, Km 157,8 Sul | Barraca Azul

Br-459, Km 158,4 Sul

Br-459, Km 158,7 Sul

Br-459, Km 159,1 Sul

Br-459, Km 159,7 Sul

Br-459, Km 160,4 Sul

Br-459, Km 161,1 Sul | Entr. Em-447

Av. Poços De Caldas, 4101

Av. Poços De Caldas, 3701

Av. Poços De Caldas, 3057

Av. Poços De Caldas, 2789

Av. Poços De Caldas, 2423

Av. Poços De Caldas, 1425

Av. Poços De Caldas, 1061

Av. Poços De Caldas, 375

Av. Presidente Tancredo De Almeida Neves, 725
| Fania

Av. Presidente Tancredo De Almeida Neves, 531

Av. Presidente Tancredo De Almeida Neves, 335
| Senac

Rua Olegário Maciel, 2 | Senai

Rua Dr. Luís Renó, 575

Rua Dona Maria Carneiro, 123

Terminal Rodoviário Doutor Vicente Villela Vianna

Os horários e os mapas do itinerário da linha de ônibus 3735 estão disponíveis, no formato PDF offline, no site: moovitapp.com. Use o [Moovit App](#) e viaje de transporte público por Itajubá! Com o Moovit você poderá ver os horários em tempo real dos ônibus, trem e metrô, e receber direções passo a passo durante todo o percurso!

[Sobre o Moovit](#) · [Soluções MaaS](#) · [Países atendidos](#) · [Comunidade Mooviter](#)

© 2023 Moovit - Todos os direitos reservados

Confira os horários de chegada em tempo real!



