

5162

D. Pedro I/Cachoeira via Lar de Minas/Terminal Vilarinho

Use O App

A linha de ônibus 5162 | (D. Pedro I/Cachoeira via Lar de Minas/Terminal Vilarinho) tem 3 itinerários.

(1) Dom Pedro I ⇌ Terminal Vilarinho | Ida & Volta: 21:00(2) Partida: Terminal Vilarinho Dom Pedro I (P.I.): 23:05(3)

Só Ida: Dom Pedro I Terminal Vilarinho (R.I.): 06:00

Use o aplicativo do Moovit para encontrar a estação de ônibus da linha 5162 mais perto de você e descubra quando chegará a próxima linha de ônibus 5162.

Sentido: Dom Pedro I ⇌ Terminal Vilarinho | Ida & Volta

117 pontos

[VER OS HORÁRIOS DA LINHA](#)

Av. Nicolau Elias Simão, 440 | Ponto Final Das Linhas Do Dom Pedro I

Rua Maria Lígia Viana Molinari, 108

Rua Maria Lígia Viana Molinari, 362-430

Rua Maria Lígia Viana Molinari, 950

Av. Eusébia Maria De Jesus, 783

Av. Eusébia Maria De Jesus, 390

Av. João Alves Da Costa, 50

Av. João Alves Da Costa, 100

Av. João Alves Da Costa, 350

Av. João Alves Da Costa, 500

Av. João Alves Da Costa, 756

Rua Brasília, 1515

Rua Brasília, 1151

Rua Belém, 1022

Rua Belém, 1224

Al. Dos Gaúchos, 110

Al. Dos Gaúchos, 306

Al. Dos Gaúchos, 530

Al. Dos Mineiros, 229

Horários da linha de ônibus 5162

Tabela de horários sentido Dom Pedro I ⇌ Terminal Vilarinho | Ida & Volta

domingo	07:45 - 20:30
segunda-feira	21:00
terça-feira	21:00
quarta-feira	21:00
quinta-feira	21:00
sexta-feira	21:00
sábado	18:30 - 21:00

Informações da linha de ônibus 5162

Sentido: Dom Pedro I ⇌ Terminal Vilarinho | Ida & Volta

Paradas: 117

Duração da viagem: 97 min

Resumo da linha:

Av. Consigliere Corrêa, 1546

Av. Cel. Virgílio Machado, 56

Av. Cel. Virgílio Machado, 378

Av. Cel. Virgílio Machado, 750

Av. Cel. Virgílio Machado, 916

Av. Cel. Virgílio Machado, 1060

Av. Cel. Virgílio Machado, 1596

Al. Dos Capixabas, 270

Al. Dos Capixabas

Al. Dos Capixabas, 790

Al. Dos Capixabas, 984

Rua Jericó, 22

Rua Jericó | Esquina Com Rua França

Rua Jericó, 327

Rua Jericó | Lado Oposto Ao Nº 146

Rua Jericó, 59

Al. Dos Capixabas, 983

Al. Dos Capixabas, 721

Al. Dos Capixabas, 543

Al. Dos Capixabas | Lado Oposto Ao Nº 333

Av. Cel. Virgílio Machado, 1595

Al. Pres. Eduardo Furet, 35

Al. Dr. Torquato Orsini, 462

Al. Dr. Torquato Orsini, 1196

Al. Dr. Torquato Orsini, 1522

Mg-424, Km 3,2 Sul | Cidade Do Galo

Mg-424, Km 3 Sul

Mg-424, Km 2,4 Sul

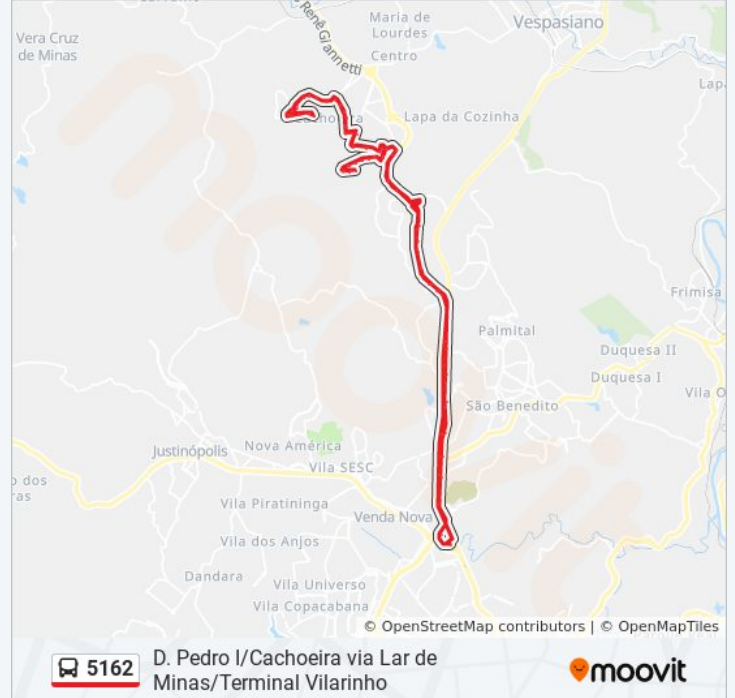
Mg-424, Km 1,8 Sul

Mg-424, Km 1,3 Sul

Mg-424, Km 1 Sul

Mg-424, Km 0,8 Sul

Mg-010 Km 17.7 | Posto De Combustível Ale



Mg-010, Km 17 Sul | Posto Da Polícia Militar
Rodoviária

Mg-010, Km 16,5 Sul | Trevo Do Bairro Morro
Alto

Mg-010, Km 15,8 Sul | Acesso À Cidade
Administrativa

Mg-010, Km 14,9 Sul

Mg-010, Km 14,4 Sul

Mg-010, Km 13,9 Sul

Mg-010, Km 13 Sul

Terminal Vilarinho | Move Metropolitano - Setor
Norte, Plataforma B3

Rod Papa Joao Paulo II 240

Mg-010, Km 13,1 Norte | Cemitério Bosque Da
Esperança

Mg-010, Km 13.8 | Strada Fiat/Car Big

Mg-010 Km 14.3 | Trevo São Benedito

Mg-010, Km 15 Norte | Trincheira Oscar
Niemeyer

Mg-010, Km 16 Norte | Acesso À Cidade
Administrativa/Bairro Canaã

Mg-010 Km 16.7 | Trevo Do Bairro Morro Alto

Mg-010 Km 17.4 | Passarela De Acesso Ao
Gávea 2 Antes Do Posto Ale

Mg-424, Km 1 Norte

Mg-424, Km 1,2 Norte

Mg-424, Km 1,7 Norte

Mg-424, Km 2,3 Norte

Mg-424, Km 2,7 Norte

Mg-424, Km 3,4 Norte | Cidade Do Galo

Al. Dr. Torquato Orsini, 1523

Al. Dr. Torquato Orsini, 1197

Al. Dr. Torquato Orsini, 463

Al. Pres. Eduardo Furet, 36

Av. Cel. Virgílio Machado, 1596

Al. Dos Capixabas, 270

Al. Dos Capixabas

Al. Dos Capixabas, 790

Al. Dos Capixabas, 984

Rua Jericó, 22

Rua Jericó | Esquina Com Rua França

Rua Jericó, 327

Rua Jericó | Lado Oposto Ao Nº 146

Rua Jericó, 59

Al. Dos Capixabas, 983

Al. Dos Capixabas, 721

Al. Dos Capixabas, 543

Al. Dos Capixabas | Lado Oposto Ao Nº 333

Av. Cel. Virgílio Machado, 1595

Av. Cel. Virgílio Machado, 1065

Av. Cel. Virgílio Machado, 915

Av. Cel. Virgílio Machado, 787

Av. Cel. Virgílio Machado, 379

Av. Consigliere Corrêa, 1699

Av. Consigliere Corrêa, 1551

Al. Dos Mineiros, 180

Al. Dos Gaúchos, 525

Al. Dos Gaúchos, 369

Al. Dos Gaúchos, 75

Rua Belém, 1255

Rua Belém, 1021

Rua Brasília, 1150

Rua Brasília, 1472

Av. João Alves Da Costa, 611

Av. João Alves Da Costa, 467

Av. João Alves Da Costa, 317

Av. Ingrácio Marques Siqueira, 53

Av. Eusébia Maria De Jesus, 400

Av. Eusébia Maria De Jesus, 759

Rua Maria Lígia Viana Molinari, 625

Rua Maria Lúgia Viana Molinari, 361-429

Rua Maria Lúgia Viana Molinari, 65-123

Av. Nicolau Elfas Simão, 539

Sentido: Partida: Terminal Vilarinho Dom Pedro I (P.I.)

58 pontos

[VER OS HORÁRIOS DA LINHA](#)

Terminal Vilarinho | Move Metropolitano - Setor Norte, Plataforma B3

Rod Papa Joao Paulo II 240

Mg-010, Km 13,1 Norte | Cemitério Bosque Da Esperança

Mg-010, Km 13.8 | Strada Fiat/Car Big

Mg-010 Km 14.3 | Trevo São Benedito

Mg-010, Km 15 Norte | Trincheira Oscar Niemeyer

Mg-010, Km 16 Norte | Acesso À Cidade Administrativa/Bairro Canaã

Mg-010 Km 16.7 | Trevo Do Bairro Morro Alto

Mg-010 Km 17.4 | Passarela De Acesso Ao Gávea 2 Antes Do Posto Ale

Mg-424, Km 1 Norte

Mg-424, Km 1,2 Norte

Mg-424, Km 1,7 Norte

Mg-424, Km 2,3 Norte

Mg-424, Km 2,7 Norte

Mg-424, Km 3,4 Norte | Cidade Do Galo

Al. Dr. Torquato Orsini, 1523

Al. Dr. Torquato Orsini, 1197

Al. Dr. Torquato Orsini, 463

Al. Pres. Eduardo Furet, 36

Av. Cel. Virgílio Machado, 1596

Al. Dos Capixabas, 270

Al. Dos Capixabas

Al. Dos Capixabas, 790

Horários da linha de ônibus 5162

Tabela de horários sentido Partida: Terminal Vilarinho Dom Pedro I (P.I.)

domingo	Fora de Operação
segunda-feira	23:05
terça-feira	23:05
quarta-feira	23:05
quinta-feira	23:05
sexta-feira	23:05
sábado	Fora de Operação

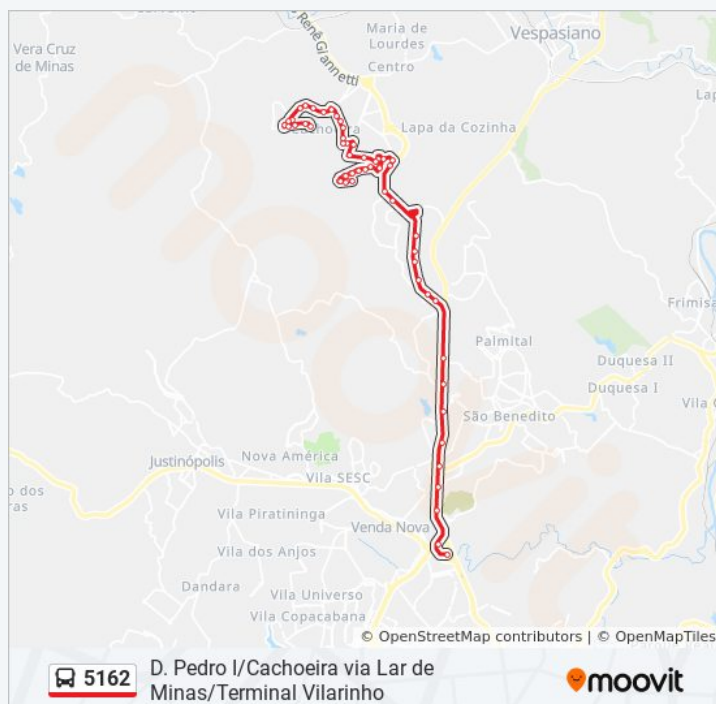
Informações da linha de ônibus 5162

Sentido: Partida: Terminal Vilarinho Dom Pedro I (P.I.)

Paradas: 58

Duração da viagem: 44 min

Resumo da linha:



Al. Dos Capixabas, 984

Rua Jericó, 22

Rua Jericó | Esquina Com Rua França

Rua Jericó, 327

Rua Jericó | Lado Oposto Ao Nº 146

Rua Jericó, 59

Al. Dos Capixabas, 983

Al. Dos Capixabas, 721

Al. Dos Capixabas, 543

Al. Dos Capixabas | Lado Oposto Ao Nº 333

Av. Cel. Virgílio Machado, 1595

Av. Cel. Virgílio Machado, 1065

Av. Cel. Virgílio Machado, 915

Av. Cel. Virgílio Machado, 787

Av. Cel. Virgílio Machado, 379

Av. Consigliere Corrêa, 1699

Av. Consigliere Corrêa, 1551

Al. Dos Mineiros, 180

Al. Dos Gaúchos, 525

Al. Dos Gaúchos, 369

Al. Dos Gaúchos, 75

Rua Belém, 1255

Rua Belém, 1021

Rua Brasília, 1150

Rua Brasília, 1472

Av. João Alves Da Costa, 611

Av. João Alves Da Costa, 467

Av. João Alves Da Costa, 317

Av. Ingrácio Marques Siqueira, 53

Av. Eusébia Maria De Jesus, 400

Av. Eusébia Maria De Jesus, 759

Rua Maria Lígia Viana Molinari, 625

Rua Maria Lígia Viana Molinari, 361-429

Rua Maria Lúgia Viana Molinari, 65-123

Av. Nicolau Elías Simão, 539

Sentido: Só Ida: Dom Pedro I Terminal Vilarinho (R.I.)

60 pontos

[VER OS HORÁRIOS DA LINHA](#)

Av. Nicolau Elias Simão, 440 | Ponto Final Das Linhas Do Dom Pedro I

Rua Maria Lúgia Viana Molinari, 108

Rua Maria Lúgia Viana Molinari, 362-430

Rua Maria Lúgia Viana Molinari, 950

Av. Eusébia Maria De Jesus, 783

Av. Eusébia Maria De Jesus, 390

Av. João Alves Da Costa, 50

Av. João Alves Da Costa, 100

Av. João Alves Da Costa, 350

Av. João Alves Da Costa, 500

Av. João Alves Da Costa, 756

Rua Brasília, 1515

Rua Brasília, 1151

Rua Belém, 1022

Rua Belém, 1224

Al. Dos Gaúchos, 110

Al. Dos Gaúchos, 306

Al. Dos Gaúchos, 530

Al. Dos Mineiros, 229

Av. Consigliere Corrêa, 1546

Av. Cel. Virgílio Machado, 56

Av. Cel. Virgílio Machado, 378

Av. Cel. Virgílio Machado, 750

Av. Cel. Virgílio Machado, 916

Av. Cel. Virgílio Machado, 1060

Av. Cel. Virgílio Machado, 1596

Horários da linha de ônibus 5162

Tabela de horários sentido Só Ida: Dom Pedro I Terminal Vilarinho (R.I.)

domingo	Fora de Operação
segunda-feira	06:00
terça-feira	06:00
quarta-feira	06:00
quinta-feira	06:00
sexta-feira	06:00
sábado	Fora de Operação

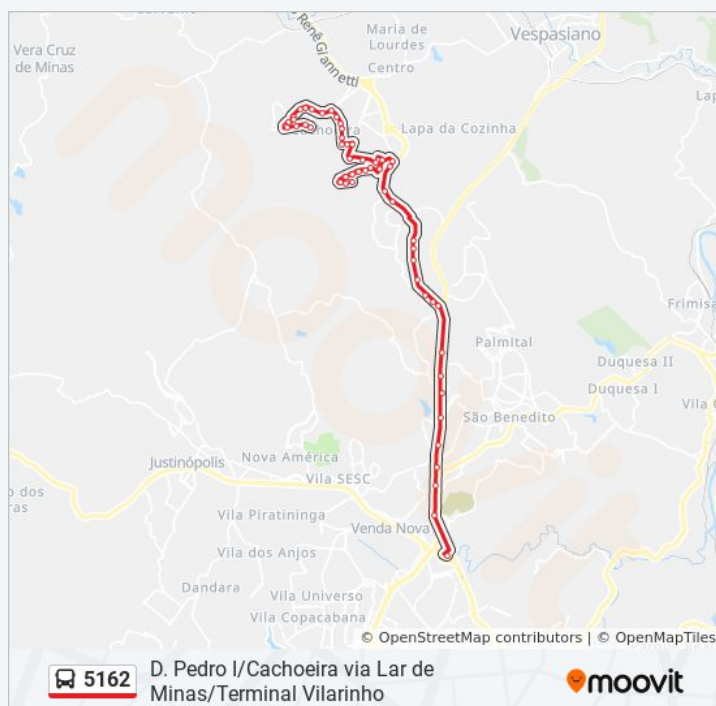
Informações da linha de ônibus 5162

Sentido: Só Ida: Dom Pedro I Terminal Vilarinho (R.I.)

Paradas: 60

Duração da viagem: 46 min

Resumo da linha:



Al. Dos Capixabas, 270

Al. Dos Capixabas

Al. Dos Capixabas, 790

Al. Dos Capixabas, 984

Rua Jericó, 22

Rua Jericó | Esquina Com Rua França

Rua Jericó, 327

Rua Jericó | Lado Oposto Ao Nº 146

Rua Jericó, 59

Al. Dos Capixabas, 983

Al. Dos Capixabas, 721

Al. Dos Capixabas, 543

Al. Dos Capixabas | Lado Oposto Ao Nº 333

Av. Cel. Virgílio Machado, 1595

Al. Pres. Eduardo Furet, 35

Al. Dr. Torquato Orsini, 462

Al. Dr. Torquato Orsini, 1196

Al. Dr. Torquato Orsini, 1522

Mg-424, Km 3,2 Sul | Cidade Do Galo

Mg-424, Km 3 Sul

Mg-424, Km 2,4 Sul

Mg-424, Km 1,8 Sul

Mg-424, Km 1,3 Sul

Mg-424, Km 1 Sul

Mg-424, Km 0,8 Sul

Mg-010 Km 17.7 | Posto De Combustível Ale

Mg-010, Km 17 Sul | Posto Da Polícia Militar
Rodoviária

Mg-010, Km 16,5 Sul | Trevo Do Bairro Morro
Alto

Mg-010, Km 15,8 Sul | Acesso À Cidade
Administrativa

Mg-010, Km 14,9 Sul

Mg-010, Km 14,4 Sul

Mg-010, Km 13,9 Sul

Mg-010, Km 13 Sul

Terminal Vilarinho | Só Desembarque Plataforma
B (Linhas Encerrando Viagem)

Os horários e os mapas do itinerário da linha de ônibus 5162 estão disponíveis, no formato PDF offline, no site: moovitapp.com. Use o [Moovit App](#) e viaje de transporte público por Belo Horizonte e Região! Com o Moovit você poderá ver os horários em tempo real dos ônibus, trem e metrô, e receber direções passo a passo durante todo o percurso!

[Sobre o Moovit](#) • [Soluções MaaS](#) • [Países atendidos](#) • [Comunidade Mooviter](#)

© 2024 Moovit - Todos os direitos reservados

**Confira os horários de
chegada em tempo real!**