

EXDIL 3732

Bonfim/Itaúna (mapeada até Itatiaiuçu)

Use O App

A linha de ônibus EXDIL 3732 | (Bonfim/Itaúna (mapeada até Itatiaiuçu)) tem 6 itinerários.

(1) 1 - Crucilândia Itaúna (Mapeada Até Itatiaiuçu): 05:40 - 15:40(2) 1 - Itaúna Crucilândia (Mapeada Desde Itatiaiuçu): 06:15 - 16:15(3) A - Bonfim Itaúna Via Rio Manso (Mapeada Até Itatiaiuçu): 14:15(4) A - Itaúna Bonfim Via Rio Manso (Mapeada Desde Itatiaiuçu): 07:35(5) Bonfim Itaúna Via Crucilândia (Mapeada Até Itatiaiuçu): 16:00(6) Itaúna Bonfim Via Crucilândia (Mapeada Desde Itatiaiuçu): 09:35

Use o aplicativo do Moovit para encontrar a estação de ônibus da linha EXDIL 3732 mais perto de você e descubra quando chegará a próxima linha de ônibus EXDIL 3732.

Sentido: 1 - Crucilândia Itaúna (Mapeada Até Itatiaiuçu)

77 pontos

[VER OS HORÁRIOS DA LINHA](#)

Terminal Rodoviário De Crucilândia

Pça. D. Silvério, 87

Av. Coronel Jacinto Parreiras, 477

Av. Coronel Jacinto Parreiras, 275

Rua São Vicente De Paula, 230 | Cemitério Municipal

Rua São Vicente De Paula, 400 | Centro Esportivo Municipal

Mg-040, Km 99,6 Sul

Mg-040, Km 101,3 Sul

Mg-040, Km 101,5 Sul

Mg-040, Km 102 Sul

Mg-040, Km 102,4 Sul | Acesso Para Cachoeira Barro Preto

Mg-040, Km 103,1 Sul

Mg-040, Km 104,4 Sul

Mg-040, Km 105 Sul

Mg-040, Km 105,4 Sul | Fazenda Correias

Mg-040, Km 106,5 Sul

Mg-040, Km 107,1 Sul

Horários da linha de ônibus EXDIL 3732

Tabela de horários sentido 1 - Crucilândia Itaúna (Mapeada Até Itatiaiuçu)

Domingo	06:45
Segunda-feira	05:40 - 15:40
Terça-feira	05:40 - 15:40
Quarta-feira	05:40 - 15:40
Quinta-feira	05:40 - 15:40
Sexta-feira	06:45
Sábado	06:45

Informações da linha de ônibus EXDIL 3732**Sentido:** 1 - Crucilândia Itaúna (Mapeada Até Itatiaiuçu)**Paradas:** 77**Duração da viagem:** 65 min**Resumo da linha:**

Mg-040, Km 107,6 Sul | Peixoto

Mg-040, Km 108,3 Sul

Mg-040, Km 109,4 Sul

Mg-040, Km 109,9 Sul

Mg-040, Km 110,4 Sul

Mg-040, Km 110,8 Sul

Mg-040, Km 111,1 Sul

Mg-040, Km 111,6 Sul | Acesso A Mato Dentro

Mg-040, Km 112 Sul

Mg-040, Km 112,6 Sul

Mg-040, Km 113,8 Sul

Mg-040, Km 114,9 Sul

Mg-040, Km 115,2 Sul

Rua Arlete De Souza Morais, 1505

Rua Arlete De Souza Morais, 785

Rua Arlete De Souza Morais, 105

Rua Tenente Cassiano, 99

Rua Antônio Paulino, 85

Av. Eliziário Gonçalves Ramos

Av. Eliziário Gonçalves Ramos

Rua Joaquim Murinho, 30

Rua XV De Novembro, 24

Rua XV De Novembro, 514

Rua XV De Novembro, 852

Br-381 Rodovia Fernão Dias, Km 562,4 Norte

Br-381 Rodovia Fernão Dias, Km 561,9 Norte

Br-381 Rodovia Fernão Dias, Km 558,3 Norte

Br-381 Rodovia Fernão Dias, Km 557,5 Norte

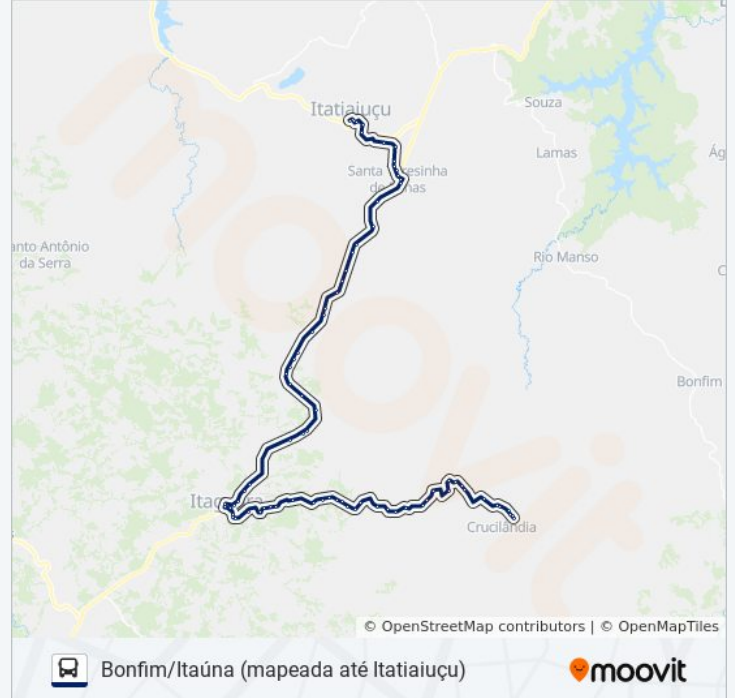
Br-381 Rodovia Fernão Dias, Km 557,2 Norte

Br-381 Rodovia Fernão Dias, Km 555,9 Norte

Br-381 Rodovia Fernão Dias, Km 554,7 Norte

Br-381 Rodovia Fernão Dias, Km 553,8 Norte

Br-381 Rodovia Fernão Dias, Km 553,2 Norte



Br-381 Rodovia Fernão Dias, Km 552,8 Norte

Br-381 Rodovia Fernão Dias, Km 552,2 Norte

Br-381 Rodovia Fernão Dias, Km 551,8 Norte

Br-381 Rodovia Fernão Dias, Km 550,4 Norte

Br-381 Rodovia Fernão Dias, Km 549,2 Norte

Br-381 Rodovia Fernão Dias, Km 548,8 Norte

Br-381 Rodovia Fernão Dias, Km 547,7 Norte

Br-381 Rodovia Fernão Dias, Km 547 Norte

Br-381 Rodovia Fernão Dias, Km 546,4 Norte

Br-381 Rodovia Fernão Dias, Km 545,2 Norte

Br-381 Rodovia Fernão Dias, Km 544,8 Norte

Br-381 Rodovia Fernão Dias, Km 543,3 Norte |
Pingo De Ouro

Br-381 Rodovia Fernão Dias, Km 541,7 Norte

Br-381 Rodovia Fernão Dias, Km 540 Norte |
Santa Terezinha De Minas

Praça Artur Pereira De Oliveira, 14

Rua Dos Expedicionários, 200

Rua Dos Expedicionários, 444 | Estádio
Municipal Nelson Pinto Da Silva Filho

Rua Dos Expedicionários, 740

lat-140 Norte

lat-140 Norte

lat-260 Oeste

Mg-431, Km 73,6 Oeste

Mg-431, Km 73,2 Oeste

Mg-431, Km 72,7 Oeste

Rua 1º De Maio, 83

Praça Antônio Quirino Da Silva, 230

Praça Antônio Quirino Da Silva, 390 | Prefeitura
Municipal De Itatiaiuçu

**Sentido: 1 - Itaúna Crucilândia (Mapeada
Desde Itatiaiuçu)**

73 pontos

[VER OS HORÁRIOS DA LINHA](#)

Horários da linha de ônibus EXDIL 3732

Tabela de horários sentido 1 - Itaúna Crucilândia
(Mapeada Desde Itatiaiuçu)

Domingo

17:05

Praça Antônio Quirino Da Silva, 516

Rua 1º De Maio, 100

Mg-431, Km 72,7 Leste

Mg-431, Km 73,2 Leste

Mg-431, Km 73,6 Leste

lat-260 Leste

lat-140 Sul

lat-140 Sul

Rua Dos Expedicionários, 731

Rua Dos Expedicionários, 457 | Estádio Municipal Nelson Pinto Da Silva Filho

Rua Dos Expedicionários, 201

Praça Artur Pereira De Oliveira, 9

Br-381 Rodovia Fernão Dias, Km 540 Sul | Santa Terezinha De Minas

Br-381 Rodovia Fernão Dias, Km 541,6 Sul

Br-381 Rodovia Fernão Dias, Km 543,3 Sul | Pingo De Ouro

Br-381 Rodovia Fernão Dias, Km 544,8 Sul

Br-381 Rodovia Fernão Dias, Km 545,2 Sul

Br-381 Rodovia Fernão Dias, Km 546,4 Sul

Br-381 Rodovia Fernão Dias, Km 547 Sul

Br-381 Rodovia Fernão Dias, Km 547,8 Sul

Br-381 Rodovia Fernão Dias, Km 548,8 Sul

Br-381 Rodovia Fernão Dias, Km 549,2 Sul

Br-381 Rodovia Fernão Dias, Km 550,6 Sul

Br-381 Rodovia Fernão Dias, Km 551,8 Sul

Br-381 Rodovia Fernão Dias, Km 552,2 Sul

Br-381 Rodovia Fernão Dias, Km 552,8 Sul

Br-381 Rodovia Fernão Dias, Km 553,2 Sul

Br-381 Rodovia Fernão Dias, Km 553,8 Sul

Br-381 Rodovia Fernão Dias, Km 554,7 Sul

Br-381 Rodovia Fernão Dias, Km 556 Sul

Br-381 Rodovia Fernão Dias, Km 557,1 Sul

Segunda-feira 06:15 - 16:15

Terça-feira 06:15 - 16:15

Quarta-feira 06:15 - 16:15

Quinta-feira 06:15 - 16:15

Sexta-feira 17:05

Sábado 16:50

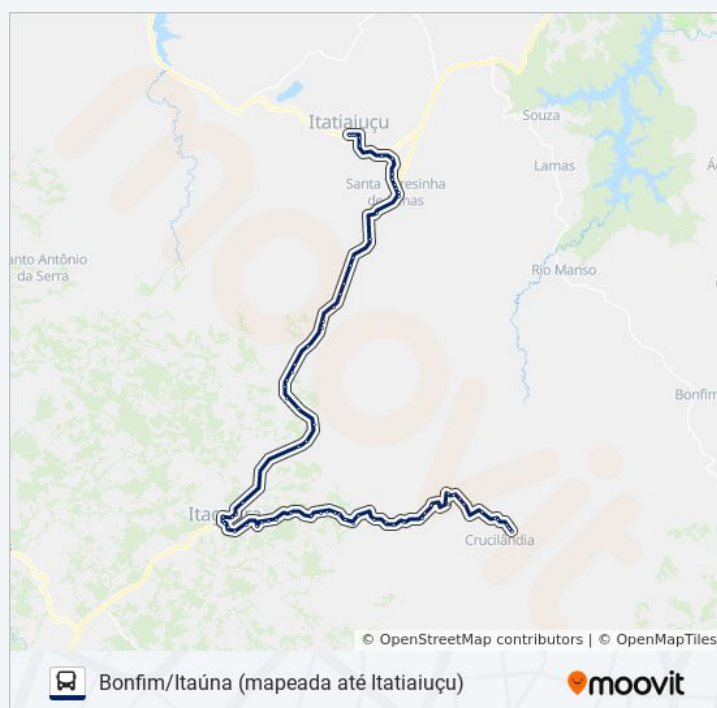
Informações da linha de ônibus EXDIL 3732

Sentido: 1 - Itaúna Crucilândia (Mapeada Desde Itatiaiuçu)

Paradas: 73

Duração da viagem: 65 min

Resumo da linha:



Br-381 Rodovia Fernão Dias, Km 557,6 Sul

Br-381 Rodovia Fernão Dias, Km 562,3 Sul

Rua XV De Novembro, 809

Rua XV De Novembro, 533

Rua XV De Novembro, 21

Rua Joaquim Murtinho, 31

Rua Expedicionário João Batista Dos Reis, 10

Rua Dos Passos, 34

Rua Tenente Cassiano, 120

Rua Arlete De Souza Morais, 106

Rua Arlete De Souza Morais, 800

Rua Arlete De Souza Morais, 1520

Mg-040, Km 115,2 Norte

Mg-040, Km 114,8 Norte

Mg-040, Km 113,8 Norte

Mg-040, Km 112,6 Norte

Mg-040, Km 112 Norte

Mg-040, Km 111,6 Norte | Acesso A Mato Dentro

Mg-040, Km 111,1 Norte

Mg-040, Km 110,8 Norte

Mg-040, Km 110,4 Norte

Mg-040, Km 109,9 Norte

Mg-040, Km 109,4 Norte

Mg-040, Km 108,3 Norte

Mg-040, Km 107,6 Norte | Peixoto

Mg-040, Km 107,1 Norte

Mg-040, Km 106,5 Norte

Mg-040, Km 105,4 Norte | Fazenda Correias

Mg-040, Km 105 Norte

Mg-040, Km 104,4 Norte

Mg-040, Km 103 Norte

Mg-040, Km 102,3 Norte | Acesso Para
Cachoeira Barro Preto

Mg-040, Km 102 Norte

Mg-040, Km 101,5 Norte

Mg-040, Km 101,2 Norte

Mg-040, Km 99,6 Norte

Rua São Vicente De Paula, 405 | Centro Esportivo Municipal

Rua São Vicente De Paula, 225 | Cemitério Municipal

Av. Coronel Jacinto Parreiras, 274

Av. Coronel Jacinto Parreiras, 478

Pça. D. Silvério, 74

Terminal Rodoviário De Crucilândia

Sentido: A - Bonfim Itaúna Via Rio Manso (Mapeada Até Itatiaiuçu)

69 pontos

[VER OS HORÁRIOS DA LINHA](#)

Terminal Rodoviário De Bonfim

Rua Vítor Guido Cardoso De Menezes, 10-142

Rua Dr. Melo Viana, 211

Rua Dr. Melo Viana, 15

Rua Rui Barbosa, 200 | Unidade Básica De Saúde - Bonfim

Lmg-831, Km 25,6 Norte

Lmg-831, Km 24,9 Norte

Lmg-831, Km 24,5 Norte | Povoado De Florentina

Lmg-831, Km 23,8 Norte

Lmg-831, Km 23,4 Norte

Lmg-831, Km 22,8 Norte

Lmg-831, Km 20,6 Norte

Lmg-831, Km 19,3 Norte

Lmg-831, Km 18,9 Norte

Lmg-831, Km 17,1 Norte

R. Antônio José Do Prado, 255

R. Antônio José Do Prado, 185

Horários da linha de ônibus EXDIL 3732

Tabela de horários sentido A - Bonfim Itaúna Via Rio Manso (Mapeada Até Itatiaiuçu)

Domingo	14:15
Segunda-feira	Fora de Operação
Terça-feira	Fora de Operação
Quarta-feira	Fora de Operação
Quinta-feira	Fora de Operação
Sexta-feira	14:15
Sábado	14:15

Informações da linha de ônibus EXDIL 3732

Sentido: A - Bonfim Itaúna Via Rio Manso (Mapeada Até Itatiaiuçu)

Paradas: 69

Duração da viagem: 55 min

Resumo da linha:

R. Antônio José Do Prado, 40 | Praça Evangélica

R. Manoel Parreiras, 10 | Igreja Matriz De Sta. Luzia

R. Antônio Pedro De Melo, 102

Lmg-831, Km 15 Norte

Lmg-831, Km 14,1 Norte

Lmg-831, Km 13,5 Norte

Lmg-831, Km 12,6 Norte

Lmg-831, Km 9,2 Norte

Lmg-831, Km 8,8 Norte

Lmg-831, Km 8,6 Norte

Lmg-831, Km 7,8 Norte

Rua Teotônio Rodrigues Dos Santos, 2191

Rua Teotônio Rodrigues Dos Santos, 1745

Rua Teotônio Rodrigues Dos Santos, 1625

Av. Professor José Alves Pereira, 1313

Av. Professor José Alves Pereira, 1065

Av. Professor José Alves Pereira, 705

Av. Professor José Alves Pereira, 435 | Praça Do Souza

Rua Cativo, 807

Rua Cativo, 709

Rua Cativo, 417

Rua Cativo, 185

Rua Cativo, 35

Lmg-831, Km 5,5 Norte

Lmg-831, Km 4 Norte

Lmg-831, Km 2,5 Norte

Lmg-831, Km 1,9 Norte

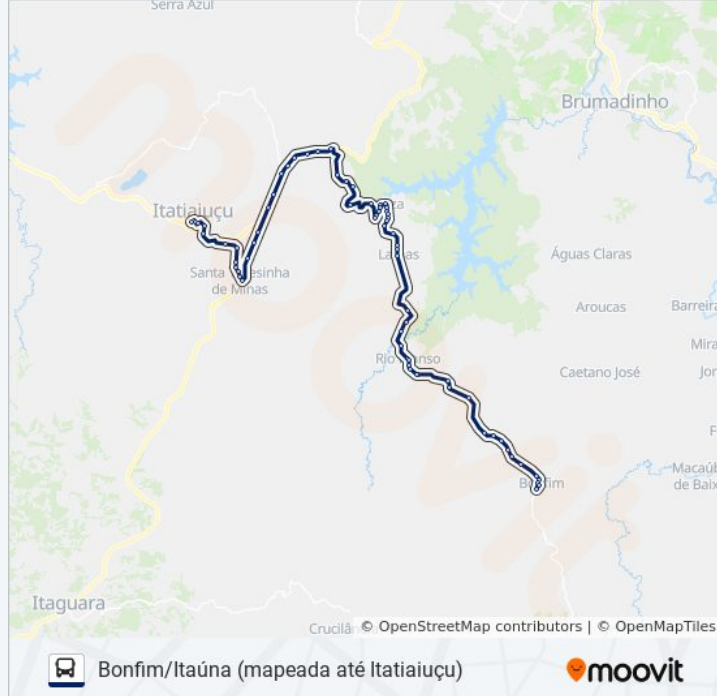
Lmg-831, Km 1,3 Norte

Trevo Lmg-831/Br-381

Br-381 Rodovia Fernão Dias, Km 530,9 Sul

Br-381 Rodovia Fernão Dias, Km 531,5 Sul

Br-381 Rodovia Fernão Dias, Km 532,3 Sul



Br-381 Rodovia Fernão Dias, Km 532,9 Sul

Br-381 Rodovia Fernão Dias, Km 533,4 Sul

Br-381 Rodovia Fernão Dias, Km 534,8 Sul

Br-381 Rodovia Fernão Dias, Km 535,5 Sul

Br-381 Rodovia Fernão Dias, Km 537 Sul |
Parada Da Larissa

Br-381 Rodovia Fernão Dias, Km 537,6 Sul |
Polícia Rodoviária Federal

Br-381 Rodovia Fernão Dias, Km 538,6 Sul

Praça Artur Pereira De Oliveira, 14

Rua Dos Expedicionários, 200

Rua Dos Expedicionários, 444 | Estádio
Municipal Nelson Pinto Da Silva Filho

Rua Dos Expedicionários, 740

lat-140 Norte

lat-140 Norte

lat-260 Oeste

Mg-431, Km 73,6 Oeste

Mg-431, Km 73,2 Oeste

Mg-431, Km 72,7 Oeste

Rua 1º De Maio, 83

Praça Antônio Quirino Da Silva, 230

Praça Antônio Quirino Da Silva, 390 | Prefeitura
Municipal De Itatiaiuçu

**Sentido: A - Itaúna Bonfim Via Rio Manso
(Mapeada Desde Itatiaiuçu)**

70 pontos

[VER OS HORÁRIOS DA LINHA](#)

Praça Antônio Quirino Da Silva, 516

Rua 1º De Maio, 100

Mg-431, Km 72,7 Leste

Mg-431, Km 73,2 Leste

Mg-431, Km 73,6 Leste

lat-260 Leste

Horários da linha de ônibus EXDIL 3732

Tabela de horários sentido A - Itaúna Bonfim Via
Rio Manso (Mapeada Desde Itatiaiuçu)

Domingo	07:35
Segunda-feira	Fora de Operação
Terça-feira	Fora de Operação
Quarta-feira	Fora de Operação
Quinta-feira	Fora de Operação
Sexta-feira	07:35
Sábado	07:35

lat-140 Sul

lat-140 Sul

Rua Dos Expedicionários, 731

Rua Dos Expedicionários, 457 | Estádio Municipal Nelson Pinto Da Silva Filho

Rua Dos Expedicionários, 201

Praça Artur Pereira De Oliveira, 9

Br-381 Rodovia Fernão Dias, Km 538,5 Norte

Br-381 Rodovia Fernão Dias, Km 537,6 Norte | Polícia Rodoviária Federal

Br-381 Rodovia Fernão Dias, Km 537 Norte | Parada Da Larissa

Br-381 Rodovia Fernão Dias, Km 535,6 Norte

Br-381 Rodovia Fernão Dias, Km 534,9 Norte

Br-381 Rodovia Fernão Dias, Km 534,4 Norte

Br-381 Rodovia Fernão Dias, Km 533,2 Norte

Br-381 Rodovia Fernão Dias, Km 532,9 Norte

Br-381 Rodovia Fernão Dias, Km 532,3 Norte

Br-381 Rodovia Fernão Dias, Km 531,5 Norte

Br-381 Rodovia Fernão Dias, Km 530,9 Norte

Lmg-831, Km 0 Sul | Entr. Br-381

Lmg-831, Km 1,3 Sul

Lmg-831, Km 1,8 Sul

Lmg-831, Km 2,5 Sul

Lmg-831, Km 4 Sul

Lmg-831, Km 5,5 Sul

Rua Cativo, 34

Rua Cativo, 190

Rua Cativo, 410

Rua Cativo, 700

Rua Cativo, 800

Av. Professor José Alves Pereira, 432 | Praça Do Souza

Av. Professor José Alves Pereira, 700

Av. Professor José Alves Pereira, 1068

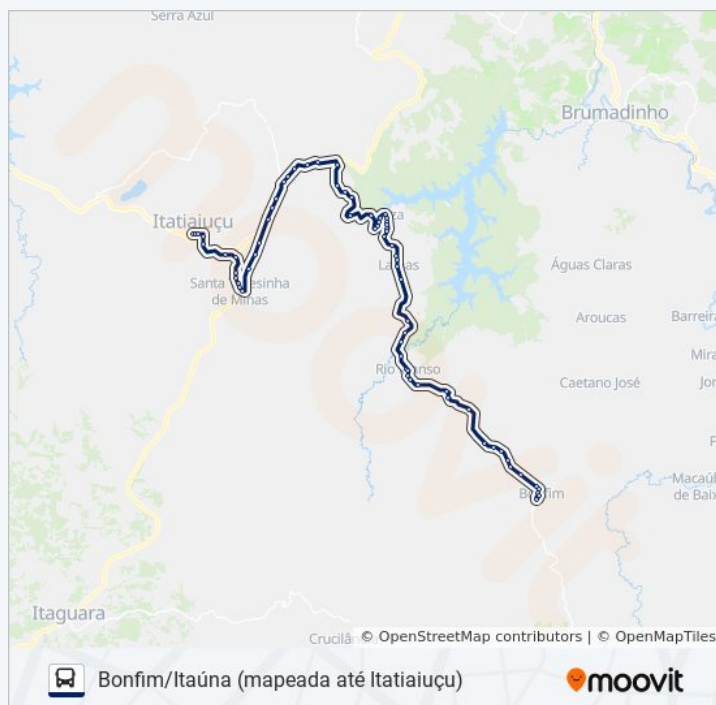
Informações da linha de ônibus EXDIL 3732

Sentido: A - Itaúna Bonfim Via Rio Manso (Mapeada Desde Itatiaiuçu)

Paradas: 70

Duração da viagem: 55 min

Resumo da linha:



Av. Professor José Alves Pereira, 1310

Rua Teotônio Rodrigues Dos Santos, 1620

Rua Teotônio Rodrigues Dos Santos, 1748

Rua Teotônio Rodrigues Dos Santos, 2190

Lmg-831, Km 7,8 Sul

Lmg-831, Km 8,6 Sul

Lmg-831, Km 8,8 Sul

Lmg-831, Km 9,2 Sul

Lmg-831, Km 9,9 Sul

Lmg-831, Km 12,6 Sul

Lmg-831, Km 13,5 Sul

Lmg-831, Km 14,1 Sul

Lmg-831, Km 15 Sul

R. Antônio Pedro De Melo, 284

R. Fortunato Campos, 46 | Prefeitura De Rio Manso

Rua Capitão Eduardo, 220 | Praça Evangélica

R. Antônio José Do Prado, 185

R. Antônio José Do Prado, 255

Lmg-831, Km 17,1 Sul

Lmg-831, Km 18,9 Sul

Lmg-831, Km 19,3 Sul

Lmg-831, Km 20,6 Sul | Acesso A Campos Fernandes

Lmg-831, Km 22,8 Sul

Lmg-831, Km 23,4 Sul

Lmg-831, Km 23,8 Sul

Lmg-831, Km 24,5 Sul | Povoado De Florentina

Lmg-831, Km 24,9 Sul

Lmg-831, Km 25,6 Sul

Rua Rui Barbosa, 195

Rua Dr. Melo Viana, 12

Rua Dr. Melo Viana, 214

Rua Vítor Guido Cardoso De Menezes, 9-141

Sentido: Bonfim Itaúna Via Crucilândia (Mapeada Até Itatiaiuçu)

113 pontos

[VER OS HORÁRIOS DA LINHA](#)

Terminal Rodoviário De Bonfim

Rua Vítor Guido Cardoso De Menezes, 10-142

Rua Cel. Olívio Villefort, 115

Rua Bernardino Augusto De Andrade, 50

Rua Bernardino Augusto De Andrade, 382

Rua Bernardino Augusto De Andrade, 560

Mg-040, Km 82,6 Sul

Mg-040, Km 82,8 Sul

Mg-040, Km 83,3 Sul

Mg-040, Km 83,4 Sul

Mg-040, Km 84 Sul | Entr. Para Campinho

Mg-040, Km 84,5 Sul

Mg-040, Km 85,3 Sul

Mg-040, Km 86 Sul

Mg-040, Km 86,5 Sul

Mg-040, Km 86,9 Sul

Mg-040, Km 87,3 Sul

Mg-040, Km 87,5 Sul

Mg-040, Km 88 Sul

Mg-040, Km 88,3 Sul

Mg-040, Km 88,5 Sul | Entr. Para Guedes

Mg-040, Km 88,9 Sul

Mg-040, Km 90,5 Sul

Mg-040, Km 91,2 Sul

Mg-040, Km 93,1 Sul

Mg-040, Km 93,9 Sul

Mg-040, Km 94,5 Sul

Horários da linha de ônibus EXDIL 3732

Tabela de horários sentido Bonfim Itaúna Via Crucilândia (Mapeada Até Itatiaiuçu)

Domingo	16:00
Segunda-feira	Fora de Operação
Terça-feira	Fora de Operação
Quarta-feira	Fora de Operação
Quinta-feira	Fora de Operação
Sexta-feira	16:00
Sábado	16:00

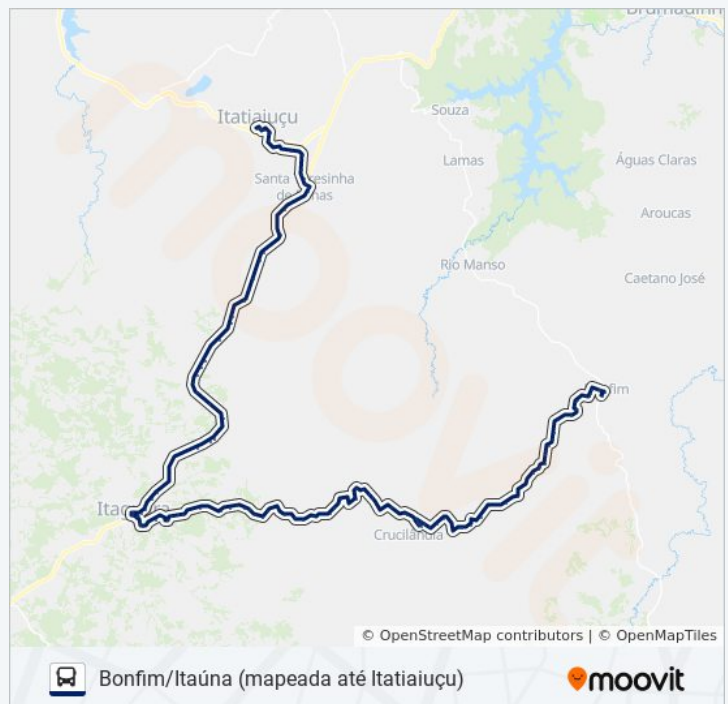
Informações da linha de ônibus EXDIL 3732

Sentido: Bonfim Itaúna Via Crucilândia (Mapeada Até Itatiaiuçu)

Paradas: 113

Duração da viagem: 95 min

Resumo da linha:



Mg-040, Km 94,6 Sul

Mg-040, Km 96,2 Sul

Av. Ernesto Antunes, 1255

Av. Ernesto Antunes, 765

Av. Ernesto Antunes, 489

Av. Ernesto Antunes, 271

Av. Ernesto Antunes, 43

Av. Coronel Jacinto Parreiras, 478

Pça. D. Silvério, 74

Terminal Rodoviário De Crucilândia

Pça. D. Silvério, 87

Av. Coronel Jacinto Parreiras, 477

Av. Coronel Jacinto Parreiras, 275

Rua São Vicente De Paula, 230 | Cemitério Municipal

Rua São Vicente De Paula, 400 | Centro Esportivo Municipal

Mg-040, Km 99,6 Sul

Mg-040, Km 101,3 Sul

Mg-040, Km 101,5 Sul

Mg-040, Km 102 Sul

Mg-040, Km 102,4 Sul | Acesso Para Cachoeira Barro Preto

Mg-040, Km 103,1 Sul

Mg-040, Km 104,4 Sul

Mg-040, Km 105 Sul

Mg-040, Km 105,4 Sul | Fazenda Correias

Mg-040, Km 106,5 Sul

Mg-040, Km 107,1 Sul

Mg-040, Km 107,6 Sul | Peixoto

Mg-040, Km 108,3 Sul

Mg-040, Km 109,4 Sul

Mg-040, Km 109,9 Sul

Mg-040, Km 110,4 Sul

Mg-040, Km 110,8 Sul

Mg-040, Km 111,1 Sul

Mg-040, Km 111,6 Sul | Acesso A Mato Dentro

Mg-040, Km 112 Sul

Mg-040, Km 112,6 Sul

Mg-040, Km 113,8 Sul

Mg-040, Km 114,9 Sul

Mg-040, Km 115,2 Sul

Rua Arlete De Souza Morais, 1505

Rua Arlete De Souza Morais, 785

Rua Arlete De Souza Morais, 105

Rua Tenente Cassiano, 99

Rua Antônio Paulino, 85

Av. Eliziário Gonçalves Ramos

Av. Eliziário Gonçalves Ramos

Rua Joaquim Murtinho, 30

Rua XV De Novembro, 24

Rua XV De Novembro, 514

Rua XV De Novembro, 852

Br-381 Rodovia Fernão Dias, Km 562,4 Norte

Br-381 Rodovia Fernão Dias, Km 561,9 Norte

Br-381 Rodovia Fernão Dias, Km 558,3 Norte

Br-381 Rodovia Fernão Dias, Km 557,5 Norte

Br-381 Rodovia Fernão Dias, Km 557,2 Norte

Br-381 Rodovia Fernão Dias, Km 555,9 Norte

Br-381 Rodovia Fernão Dias, Km 554,7 Norte

Br-381 Rodovia Fernão Dias, Km 553,8 Norte

Br-381 Rodovia Fernão Dias, Km 553,2 Norte

Br-381 Rodovia Fernão Dias, Km 552,8 Norte

Br-381 Rodovia Fernão Dias, Km 552,2 Norte

Br-381 Rodovia Fernão Dias, Km 551,8 Norte

Br-381 Rodovia Fernão Dias, Km 550,4 Norte

Br-381 Rodovia Fernão Dias, Km 549,2 Norte

Br-381 Rodovia Fernão Dias, Km 548,8 Norte

Br-381 Rodovia Fernão Dias, Km 547,7 Norte

Br-381 Rodovia Fernão Dias, Km 547 Norte

Br-381 Rodovia Fernão Dias, Km 546,4 Norte

Br-381 Rodovia Fernão Dias, Km 545,2 Norte

Br-381 Rodovia Fernão Dias, Km 544,8 Norte

Br-381 Rodovia Fernão Dias, Km 543,3 Norte |
Pingo De Ouro

Br-381 Rodovia Fernão Dias, Km 541,7 Norte

Br-381 Rodovia Fernão Dias, Km 540 Norte |
Santa Terezinha De Minas

Praça Artur Pereira De Oliveira, 14

Rua Dos Expedicionários, 200

Rua Dos Expedicionários, 444 | Estádio
Municipal Nelson Pinto Da Silva Filho

Rua Dos Expedicionários, 740

lat-140 Norte

lat-140 Norte

lat-260 Oeste

Mg-431, Km 73,6 Oeste

Mg-431, Km 73,2 Oeste

Mg-431, Km 72,7 Oeste

Rua 1º De Maio, 83

Praça Antônio Quirino Da Silva, 230

Praça Antônio Quirino Da Silva, 390 | Prefeitura
Municipal De Itatiaiuçu

**Sentido: Itaúna Bonfim Via Crucilândia
(Mapeada Desde Itatiaiuçu)**

109 pontos

[VER OS HORÁRIOS DA LINHA](#)

Praça Antônio Quirino Da Silva, 516

Rua 1º De Maio, 100

Mg-431, Km 72,7 Leste

Mg-431, Km 73,2 Leste

Horários da linha de ônibus EXDIL 3732

Tabela de horários sentido Itaúna Bonfim Via
Crucilândia (Mapeada Desde Itatiaiuçu)

Domingo	09:35
Segunda-feira	Fora de Operação
Terça-feira	Fora de Operação
Quarta-feira	Fora de Operação
Quinta-feira	Fora de Operação
Sexta-feira	09:35

lat-260 Leste

lat-140 Sul

lat-140 Sul

Rua Dos Expedicionários, 731

Rua Dos Expedicionários, 457 | Estádio Municipal Nelson Pinto Da Silva Filho

Rua Dos Expedicionários, 201

Praça Artur Pereira De Oliveira, 9

Br-381 Rodovia Fernão Dias, Km 540 Sul | Santa Terezinha De Minas

Br-381 Rodovia Fernão Dias, Km 541,6 Sul

Br-381 Rodovia Fernão Dias, Km 543,3 Sul | Pingo De Ouro

Br-381 Rodovia Fernão Dias, Km 544,8 Sul

Br-381 Rodovia Fernão Dias, Km 545,2 Sul

Br-381 Rodovia Fernão Dias, Km 546,4 Sul

Br-381 Rodovia Fernão Dias, Km 547 Sul

Br-381 Rodovia Fernão Dias, Km 547,8 Sul

Br-381 Rodovia Fernão Dias, Km 548,8 Sul

Br-381 Rodovia Fernão Dias, Km 549,2 Sul

Br-381 Rodovia Fernão Dias, Km 550,6 Sul

Br-381 Rodovia Fernão Dias, Km 551,8 Sul

Br-381 Rodovia Fernão Dias, Km 552,2 Sul

Br-381 Rodovia Fernão Dias, Km 552,8 Sul

Br-381 Rodovia Fernão Dias, Km 553,2 Sul

Br-381 Rodovia Fernão Dias, Km 553,8 Sul

Br-381 Rodovia Fernão Dias, Km 554,7 Sul

Br-381 Rodovia Fernão Dias, Km 556 Sul

Br-381 Rodovia Fernão Dias, Km 557,1 Sul

Br-381 Rodovia Fernão Dias, Km 557,6 Sul

Br-381 Rodovia Fernão Dias, Km 562,3 Sul

Rua XV De Novembro, 809

Rua XV De Novembro, 533

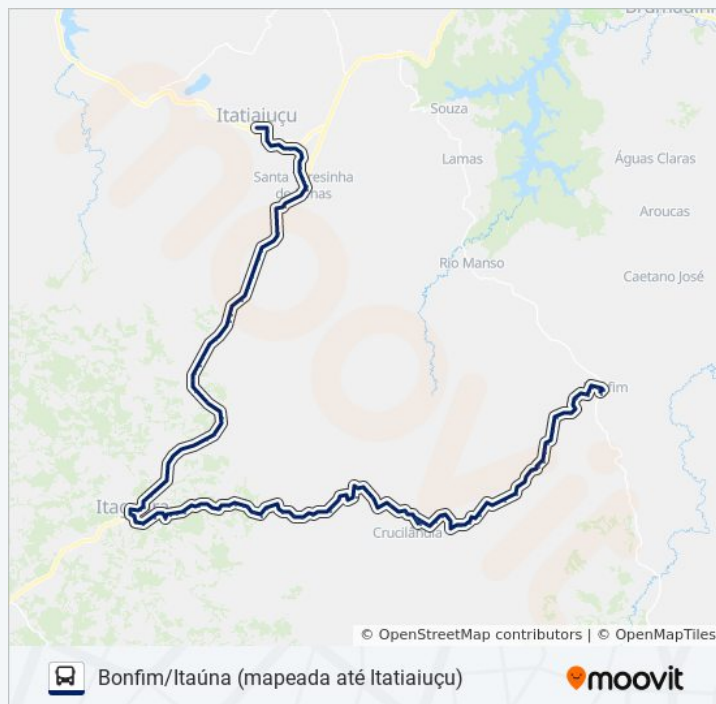
Informações da linha de ônibus EXDIL 3732

Sentido: Itaúna Bonfim Via Crucilândia (Mapeada Desde Itatiaiuçu)

Paradas: 109

Duração da viagem: 95 min

Resumo da linha:



Rua XV De Novembro, 21

Rua Joaquim Murtinho, 31

Rua Expedicionário João Batista Dos Reis, 10

Rua Dos Passos, 34

Rua Tenente Cassiano, 120

Rua Arlete De Souza Morais, 106

Rua Arlete De Souza Morais, 800

Rua Arlete De Souza Morais, 1520

Mg-040, Km 115,2 Norte

Mg-040, Km 114,8 Norte

Mg-040, Km 113,8 Norte

Mg-040, Km 112,6 Norte

Mg-040, Km 112 Norte

Mg-040, Km 111,6 Norte | Acesso A Mato Dentro

Mg-040, Km 111,1 Norte

Mg-040, Km 110,8 Norte

Mg-040, Km 110,4 Norte

Mg-040, Km 109,9 Norte

Mg-040, Km 109,4 Norte

Mg-040, Km 108,3 Norte

Mg-040, Km 107,6 Norte | Peixoto

Mg-040, Km 107,1 Norte

Mg-040, Km 106,5 Norte

Mg-040, Km 105,4 Norte | Fazenda Correias

Mg-040, Km 105 Norte

Mg-040, Km 104,4 Norte

Mg-040, Km 103 Norte

Mg-040, Km 102,3 Norte | Acesso Para
Cachoeira Barro Preto

Mg-040, Km 102 Norte

Mg-040, Km 101,5 Norte

Mg-040, Km 101,2 Norte

Mg-040, Km 99,6 Norte

Rua São Vicente De Paula, 405 | Centro
Esportivo Municipal

Rua São Vicente De Paula, 225 | Cemitério
Municipal

Av. Coronel Jacinto Parreiras, 274

Av. Coronel Jacinto Parreiras, 478

Pça. D. Silvério, 74

Terminal Rodoviário De Crucilândia

Pça. D. Silvério, 87

Av. Coronel Jacinto Parreiras, 477

Av. Ernesto Antunes, 42

Av. Ernesto Antunes, 330

Av. Ernesto Antunes, 530

Av. Ernesto Antunes, 770

Av. Ernesto Antunes, 1258

Mg-040, Km 96,2 Norte

Mg-040, Km 94,6 Norte

Mg-040, Km 94,5 Norte

Mg-040, Km 93,9 Norte

Mg-040, Km 93,1 Norte

Mg-040, Km 91,2 Norte

Mg-040, Km 90,5 Norte

Mg-040, Km 88,9 Norte

Mg-040, Km 88,5 Norte | Entr. Para Guedes

Mg-040, Km 88,3 Norte

Mg-040, Km 88 Norte

Mg-040, Km 87,5 Norte

Mg-040, Km 87,3 Norte

Mg-040, Km 86,9 Norte

Mg-040, Km 86,5 Norte

Mg-040, Km 86 Norte

Mg-040, Km 85,3 Norte

Mg-040, Km 84,5 Norte

Mg-040, Km 84 Norte | Entr. Para Campinho

Mg-040, Km 83,4 Norte

Mg-040, Km 83,3 Norte

Mg-040, Km 82,8 Norte

Mg-040, Km 82,6 Norte

Rua Bernardino Augusto De Andrade, 555

Rua Bernardino Augusto De Andrade, 385

Rua Bernardino Augusto De Andrade, 55

Rua Cel. Olívio Villefort, 110

Rua Vítor Guido Cardoso De Menezes, 9-141

Terminal Rodoviário De Bonfim

Os horários e os mapas do itinerário da linha de ônibus EXDIL 3732 estão disponíveis, no formato PDF offline, no site: moovitapp.com. Use o [Moovit App](#) e viaje de transporte público por Belo Horizonte e Região! Com o Moovit você poderá ver os horários em tempo real dos ônibus, trem e metrô, e receber direções passo a passo durante todo o percurso!

[Sobre o Moovit](#) · [Soluções MaaS](#) · [Países atendidos](#) · [Comunidade Mooviter](#)

© 2024 Moovit - Todos os direitos reservados

Confira os horários de chegada em tempo real!

