

**B69 MAD. CURITIBA / SÃO DIMAS**São Dimas →  
Terminal Guadalupe

Use O App

A linha de ônibus B69 MAD. CURITIBA / SÃO DIMAS | (São Dimas → Terminal Guadalupe) tem 3 itinerários.

(1) São Dimas → Terminal Guadalupe: 03:50(2) Terminal Guadalupe → São Dimas: 01:15(3) Terminal Guadalupe → Terminal Guaraituba: 05:09

Use o aplicativo do Moovit para encontrar a estação de ônibus da linha B69 MAD. CURITIBA / SÃO DIMAS mais perto de você e descubra quando chegará a próxima linha de ônibus B69 MAD. CURITIBA / SÃO DIMAS.

**Sentido: São Dimas → Terminal Guadalupe**

91 pontos

[VER OS HORÁRIOS DA LINHA](#)

Rua Da Papoula, 115 - São Dimas

Rua Das Violetas

Rua Das Violetas, 114

Rua Das Orquídeas, 1287

Rua Das Orquídeas, 961

Rua Das Orquídeas, 611

Rua Das Orquídeas, 275

Rua Das Orquídeas, 87

Rua Marcos Cardoso, 700

Rua Luís Agostinho Trevisan, 116

Rua Luís Agostinho Trevisan, 348

Rua Presidente Faria, 441

Rua Presidente Faria, 65

Rodovia Br 476 (Estrada Da Ribeira)

Rodovia Br 476 (Estrada Da Ribeira)

Rua Roseli Pansolin Alberti, 120

Rua Antônio Severino Das Neves, 305

Rua Pedro Do Rosário, 286

Rua Pedro Do Rosário, 574

Rua Pedro Do Rosário, 673

**Horários da linha de ônibus B69 MAD. CURITIBA / SÃO DIMAS**

Tabela de horários sentido São Dimas → Terminal Guadalupe

domingo	02:20 - 03:50
segunda-feira	03:50
terça-feira	03:50
quarta-feira	03:50
quinta-feira	03:50
sexta-feira	03:50
sábado	02:20 - 03:50

**Informações da linha de ônibus B69 MAD. CURITIBA / SÃO DIMAS****Sentido:** São Dimas → Terminal Guadalupe**Paradas:** 91**Duração da viagem:** 45 min**Resumo da linha:**

Rua Pedro Do Rosário, 1068

Rua Pedro Do Rosário, 1218 - Exclusivo  
Madrugueiro

Rua Genésio Moreschi, 834

Rua Genésio Moreschi, 462

Rua Genésio Moreschi, 65

Rodovia Br 476 (Estrada Da Ribeira) - Posto  
Ipiranga

Rodovia Br 476 (Estrada Da Ribeira) - Posto Tio  
Ari

Rodovia Br 476 (Estrada Da Ribeira) - Paróquia  
Santa Teresinha

Rodovia Br 476 (Estrada Da Ribeira) - Tintas Darka

Rua Dulcídio Falavinha, 1251

Rua Dulcídio Falavinha, 1031

Rua Dulcídio Falavinha, 847

Rua Dulcídio Falavinha, 671

Rua Dulcídio Falavinha, 489

Rua Felício Kania, 1011 - Santa Helena

Rua Felício Kania 923

Rua Grajaú, 54

Rua Grajaú, 250

Rua Grajaú, 426

Rua Alexandre Andreta, 22

Rua Alexandre Andreta, 212

Rua Paschoa Lazarotto Toniolo, 544

Rua Paschoa Lazarotto Toniolo, 885

Rua Paschoal Lazaroto Toniolo, 1020

Rua Paschoa Lazarotto Toniolo, 1426

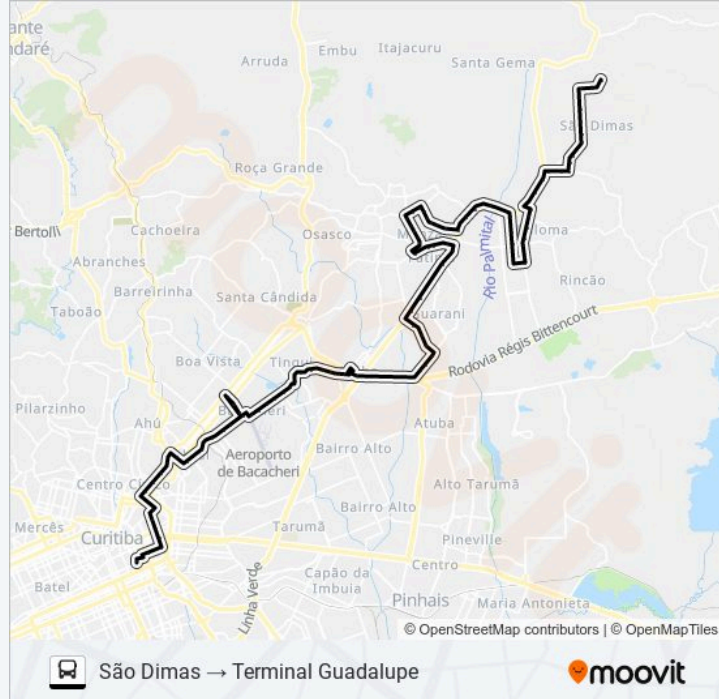
Rodovia Br 476 (Estrada Da Ribeira) - Condor

Rodovia Br 476 (Estrada Da Ribeira) - Colombo  
Shopping

Rodovia Br 476 (Estrada Da Ribeira) - Liquigas

Estrada Da Ribeira (Soreluz)

Rua Huxley, 70



Rua Huxley, 536

Rua Huxley, 852-880

Rua Abel Scuiasiato, 2284

Rua Abel Scuiasiato, 2574

Rua Abel Scuiasiato, 3069

Av. Marechal Mascarenhas De Moraes, 2400

Av. Monteiro Tourinho, 1599

Av. Monteiro Tourinho, 1335

Av. Monteiro Tourinho, 1065

Av. Monteiro Tourinho, 733

Av. Monteiro Tourinho, 439

Av. Monteiro Tourinho, 141

Av. Prefeito Erasto Gaertner, 2625

Av. Prefeito Erasto Gaertner, 2419

Av. Prefeito Erasto Gaertner, 2155

Av. Prefeito Erasto Gaertner, 1879

Av. Prefeito Erasto Gaertner, 1611

Av. Prefeito Erasto Gaertner, 1381

R. Nicarágua, 1200

R. Marcelino Nogueira, 259

R. Marcelino Nogueira, 520

Terminal Boa Vista

R. Marcelino Nogueira, 527

R. Marcelino Nogueira, 243

R. Nicarágua, 820 (Cindacta II)

R. Nicarágua, 547

R. Nicarágua, 239

Av. Munhoz Da Rocha, 1143

Av. Munhoz Da Rocha, 706

R. Doutor Manoel Pedro, 315

Av. Anita Garibaldi, 300

R. Campos Sales, 842

R. Campos Sales, 592

R. Campos Sales, 276

Estádio Couto Pereira

R. Ubaldino Do Amaral, 144

Colégio Estadual Conselheiro Zacarias

R. Ubaldino Do Amaral, 661

Praça Do Expedicionário

R. Comendador Macedo, 264

Terminal Metropolitano Guadalupe

**Sentido: Terminal Guadalupe → São Dimas**

95 pontos

[VER OS HORÁRIOS DA LINHA](#)

Terminal Metropolitano Guadalupe

R. Mariano Torres, 555

R. Mariano Torres, 257

Largo Bittencourt (Círculo Militar)

Colégio Estadual Do Paraná (Viação Colombo)

Estádio Couto Pereira / Santuário Nossa Senhora Do Perpétuo Socorro

R. Nicolau Maeder, 302

R. Nicolau Maeder, 562

R. Guarda-Mor Lustosa, 96

Av. Munhoz Da Rocha, 303 (Comec)

Av. Munhoz Da Rocha, 745

Av. Munhoz Da Rocha, 1067

Av. Munhoz Da Rocha, 1361

Av. Prefeito Erasto Gaertner, 202

Av. Prefeito Erasto Gaertner, 671

Av. Prefeito Erasto Gaertner 931 - Indacta II

R. Marcelino Nogueira, 259

R. Marcelino Nogueira, 520

Terminal Boa Vista

### Horários da linha de ônibus B69 MAD. CURITIBA / SÃO DIMAS

Tabela de horários sentido Terminal Guadalupe → São Dimas

domingo	01:15 - 03:00
segunda-feira	01:15
terça-feira	01:15
quarta-feira	01:15
quinta-feira	01:15
sexta-feira	01:15
sábado	01:15 - 03:00

### Informações da linha de ônibus B69 MAD. CURITIBA / SÃO DIMAS

**Sentido:** Terminal Guadalupe → São Dimas

**Paradas:** 95

**Duração da viagem:** 69 min

**Resumo da linha:**

R. Marcelino Nogueira, 527

R. Marcelino Nogueira, 243

Av. Prefeito Erasto Gaertner, 1203

Av. Prefeito Erasto Gaertner, 1391

Av. Prefeito Erasto Gaertner, 1696

Av. Prefeito Erasto Gaertner, 2016

Av. Prefeito Erasto Gaertner, 2377

Av. Prefeito Erasto Gaertner, 2665

Av. Monteiro Tourinho, 220

Av. Monteiro Tourinho, 557

Av. Monteiro Tourinho, 832

Av. Monteiro Tourinho, 1090

Av. Monteiro Tourinho, 1250

Av. Monteiro Tourinho, 1590

R. Roaldo Brun, 1180

R. Roaldo Brun, 539

Marginal Da Estrada Da Ribeira, 522

Estrada Da Ribeira, 1010

Estrada Da Ribeira, 1480

Rua Huxley, 70

Rua Huxley, 536

Rua Huxley, 852-880

Rua Ylizerio De Lourdes, 2182

Rua Abel Scussiato, 1837

Rua Abel Scussiato, 1685

Rua Abel Scussiato, 1671

Rua Abel Scussiato, 1335

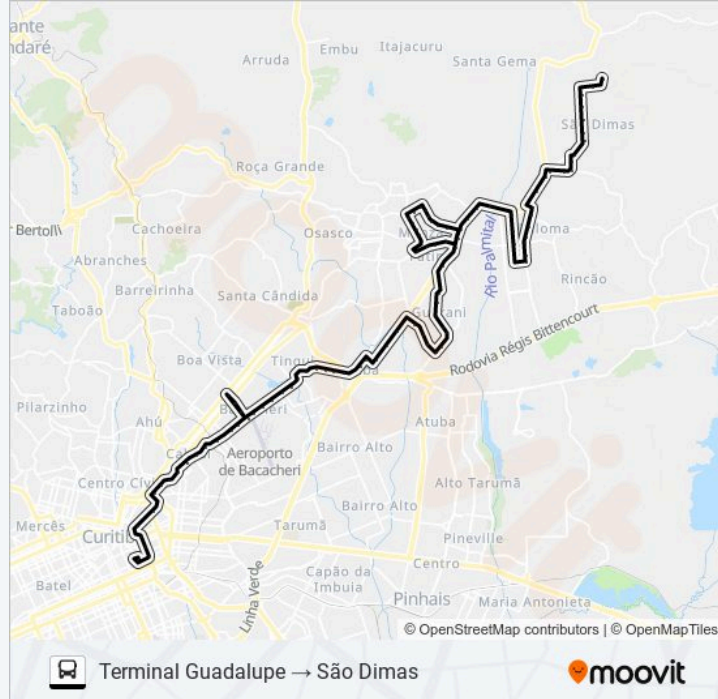
Rua Abel Scussiato, 975

Rua Abel Scussiato, 705

Rodovia Br 476 (Estrada Da Ribeira) - Colombo Shopping

Rodovia Br 476 (Estrada Da Ribeira) - Condor

Rua Paschoa Lazarotto Toniolo, 1362



Rua Paschoa Lazarotto Toniolo, 1001

Rua Paschoal Lazaroto Toniolo, 579-681

Rua Paschoa Lazarotto Toniolo, 544

Rua Alexandre Andreta, 223

Rua Alexandre Andreta, 49

Rua Grajaú, 419

Rua Grajaú, 247

Rua Grajaú, 53

Rua Felício Kania 924

Rua Felício Kania, 1066

Rua Dulcídio Falavinha, 492

Rua Dulcídio Falavinha, 658

Rua Dulcídio Falavinha, 858

Rua Dulcídio Falavinha, 1052

Rua Dulcídio Falavinha, 1318

Rodovia Br 476 (Estrada Da Ribeira) - Rio Verde

Rodovia Br 476 (Estrada Da Ribeira) - Silveira Gás

Rodovia Br 476 (Estrada Da Ribeira) - Paróquia  
Santa Teresinha

Rodovia Br 476 (Estrada Da Ribeira) - Auto  
Elétrica Paraná

Rodovia Br 476 (Estrada Da Ribeira) - Klauzer

Rua Genésio Moreschi 61

Rua Genésio Moreschi, 462

Rua Genésio Moreschi, 848

Rua Pedro Do Rosário, 1218 - Exclusivo  
Madrugueiro

Rua Pedro Do Rosário, 1031

Rua Pedro Do Rosário, 673

Rua Pedro Do Rosário, 555

Rua Pedro Do Rosário, 286

Rua Antônio Severino Das Neves, 308

Rua Roseli Pansolin Alberti, 109

Rodovia Br 476 (Estrada Da Ribeira)

Rodovia Br 476 (Estrada Da Ribeira)

Rua Presidente Faria, 82

Rua Presidente Faria 432

Rua Luís Agostinho Trevisan, 341

Rua Luís Agostinho Trevisan, 109

Rua Marcos Cardoso, 700

Rua Das Orquídeas, 70

Rua Das Orquídeas, 274

Rua Das Orquídeas, 604

Rua Das Orquídeas, 961

Rua Das Orquídeas, 1300

Rua Das Violetas, 346

Rua Da Papoula, 115 - São Dimas

**Sentido: Terminal Guadalupe → Terminal Guaraituba**

42 pontos

[VER OS HORÁRIOS DA LINHA](#)

Terminal Metropolitano Guadalupe

R. Heitor Stockler De França, 356

R. Comendador Fontana, 200

R. Nicolau Maeder, 192

R. Nicolau Maeder, 302

R. Nicolau Maeder, 562

R. Guarda-Mor Lustosa, 96

Av. Munhoz Da Rocha, 303 (Comec)

Av. Munhoz Da Rocha, 745

Av. Munhoz Da Rocha, 1067

Av. Munhoz Da Rocha, 1361

Av. Prefeito Erasto Gaertner, 202

Av. Prefeito Erasto Gaertner, 671

Av. Prefeito Erasto Gaertner 931 - Indacta II

Av. Prefeito Erasto Gaertner, 1203

**Horários da linha de ônibus B69 MAD. CURITIBA / SÃO DIMAS**

Tabela de horários sentido Terminal Guadalupe → Terminal Guaraituba

domingo	05:09
segunda-feira	05:09
terça-feira	05:09
quarta-feira	05:09
quinta-feira	05:09
sexta-feira	05:09
sábado	05:09

**Informações da linha de ônibus B69 MAD. CURITIBA / SÃO DIMAS**

**Sentido:** Terminal Guadalupe → Terminal Guaraituba

**Paradas:** 42

**Duração da viagem:** 45 min

**Resumo da linha:**

Av. Prefeito Erasto Gaertner, 1391

Av. Prefeito Erasto Gaertner, 1696

Av. Prefeito Erasto Gaertner, 2016

Av. Prefeito Erasto Gaertner, 2377

Av. Prefeito Erasto Gaertner, 2665

Av. Monteiro Tourinho, 220

Av. Monteiro Tourinho, 557

Av. Monteiro Tourinho, 832

Av. Monteiro Tourinho, 1090

Av. Monteiro Tourinho, 1250

Av. Monteiro Tourinho, 1590

R. Roaldo Brun, 1180

R. Roaldo Brun, 539

Marginal Da Estrada Da Ribeira, 522

Estrada Da Ribeira, 1010

Estrada Da Ribeira, 1480

Estrada Da Ribeira (Telhas Camboriú)

Rodovia Br 476 (Estrada Da Ribeira) - Liquigas

Terminal Metropolitano Maracanã

Rodovia Br 476 (Estrada Da Ribeira) - Colombo Shopping

Rodovia Br 476 (Estrada Da Ribeira) - Condor

Rodovia Br 476 (Estrada Da Ribeira) - Rio Verde

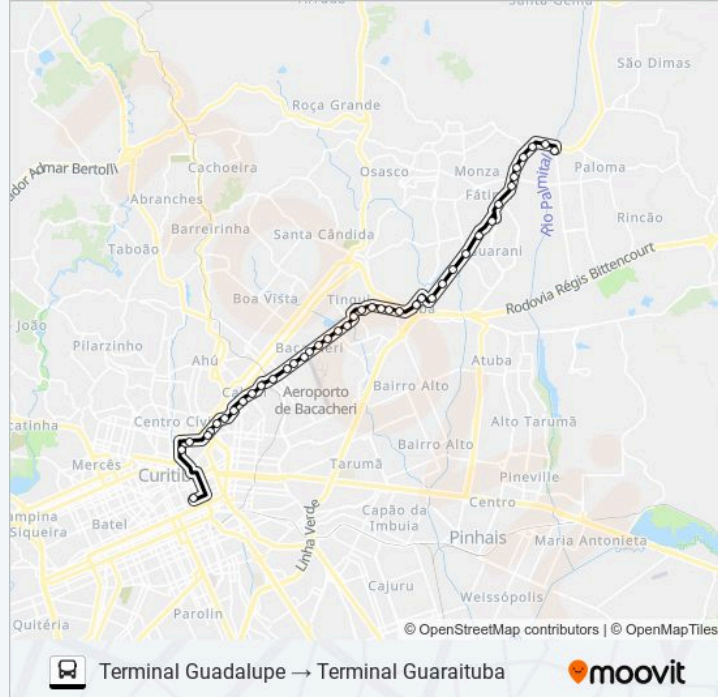
Rodovia Br 476 (Estrada Da Ribeira) - Silveira Gás

Rodovia Br 476 (Estrada Da Ribeira) - Paróquia Santa Teresinha

Rodovia Br 476 (Estrada Da Ribeira) - Auto Elétrica Paraná

Rodovia Br 476 (Estrada Da Ribeira) - Klauzer

Terminal Metropolitano Guaraituba



Os horários e os mapas do itinerário da linha de ônibus B69 MAD. CURITIBA / SÃO DIMAS estão disponíveis, no formato PDF offline, no site: [moovitapp.com](https://moovitapp.com). Use o Moovit App e viaje de transporte público por Curitiba e Região! Com o Moovit você poderá ver os horários em tempo real dos ônibus, trem e metrô, e receber direções passo a passo durante todo o percurso!



