

N24 JOÃO PAULO II / ÁREA IN...

Britanite →
Terminal Jardim
Paulista

Use O App

A linha de ônibus N24 JOÃO PAULO II / ÁREA INDUSTRIAL | (Britanite → Terminal Jardim Paulista) tem 4 itinerários. (1) Britanite → Terminal Jardim Paulista: 05:40 - 19:45(2) João Paulo II → Terminal Jardim Paulista (01º Viagem): 04:35(3) Terminal Jardim Paulista → Britanite: 05:30 - 19:30(4) Terminal Jardim Paulista → João Paulo II (Circular): 05:00 - 23:10

Use o aplicativo do Moovit para encontrar a estação de ônibus da linha N24 JOÃO PAULO II / ÁREA INDUSTRIAL mais perto de você e descubra quando chegará a próxima linha de ônibus N24 JOÃO PAULO II / ÁREA INDUSTRIAL.

Sentido: Britanite → Terminal Jardim Paulista

11 pontos

[VER OS HORÁRIOS DA LINHA](#)Marginal Rodovia Br 116 (Régis Bittencourt) -
Enaex BritaniteRodovia Br 116 (Régis Bittencourt) - Condomínio
MercosulMarginal Rodovia Br 116 (Régis Bittencourt) -
Euro Star Do BrasilMarginal Rodovia Br 116 (Régis Bittencourt) -
Posto Br

Rodovia Br 116 (Régis Bittencourt)

Rodovia Do Caqui (Pr 506) - Acesso Br 116

Rodovia Br 116 (Régis Bittencourt) - Popasa

Rua Pedro Pasa (Marginal Br 116)

Rua Pedro Pasa (Marginal Br 116)

Rua Ângelo Antônio Zanchettin, 226c

Terminal Metropolitano Jardim Paulista

Horários da linha de ônibus N24 JOÃO PAULO II / ÁREA INDUSTRIAL

Tabela de horários sentido Britanite → Terminal Jardim Paulista

domingo	Fora de Operação
segunda-feira	05:40 - 19:45
terça-feira	05:40 - 19:45
quarta-feira	05:40 - 19:45
quinta-feira	05:40 - 19:45
sexta-feira	05:40 - 19:45
sábado	Fora de Operação

Informações da linha de ônibus N24 JOÃO PAULO II / ÁREA INDUSTRIAL**Sentido:** Britanite → Terminal Jardim Paulista**Paradas:** 11**Duração da viagem:** 10 min**Resumo da linha:**[Mapa da linha N24 JOÃO PAULO II / ÁREA INDUSTRIAL de ônibus](#)**Sentido: João Paulo II → Terminal Jardim Paulista (01º Viagem)**

24 pontos

[VER OS HORÁRIOS DA LINHA](#)**Horários da linha de ônibus N24 JOÃO PAULO II / ÁREA INDUSTRIAL**

Tabela de horários sentido João Paulo II → Terminal Jardim Paulista (01º Viagem)

domingo	Fora de Operação
---------	------------------

Rua Elizio Gheno - João Paulo II

Rua Elisio Gheno, 323

Rua Elisio Gheno, 754

Rua Dinarte Nunes França, 329

Rua Sebastião Da Costa Franco, 277

Rua Antonio Custel Sobrinho, 232a

Rua Atanazildo Bonfim, 12

Estrada Colônia Japonesa, 131

Rua Maria Luiza Zanetti, 231

Rua Maria Luiza Zanetti, 119

Rua Julio Guidolin, 243

Rua Julio Guidolin, 134

Rua Julio Guidolin, 03

Rua Darvil José Caron 968

Rua Darvil José Caron, 110

Rua Darvil José Caron 1514

Rua Darvil José Caron, 1568-1682

Avenida Marcos Geovane Strapasson, 50

Rodovia Br 116 (Régis Bittencourt)

Rodovia Do Caqui (Pr 506) - Acesso Br 116

Rodovia Br 116 (Régis Bittencourt) - Popasa

Rua Pedro Pasa (Marginal Br 116)

Rua Ângelo Antônio Zanchettin, 226c

Terminal Metropolitano Jardim Paulista

Sentido: Terminal Jardim Paulista → Britanite

10 pontos

[VER OS HORÁRIOS DA LINHA](#)

Terminal Metropolitano Jardim Paulista

Rua Ângelo Antônio Zanchettin, 1829

Rua Pedro Augusto Bossardi, 350

Rua Pedro Augusto Bossardi, 637

Rodovia Br 116 (Régis Bittencourt) - Popasa

segunda-feira

04:35

terça-feira

04:35

quarta-feira

04:35

quinta-feira

04:35

sexta-feira

04:35

sábado

04:40


Informações da linha de ônibus N24 JOÃO PAULO II / ÁREA INDUSTRIAL

Sentido: João Paulo II → Terminal Jardim Paulista (01º Viagem)

Paradas: 24

Duração da viagem: 25 min

Resumo da linha:

 [Mapa da linha N24 JOÃO PAULO II / ÁREA INDUSTRIAL de ônibus](#)

Horários da linha de ônibus N24 JOÃO PAULO II / ÁREA INDUSTRIAL

Tabela de horários sentido Terminal Jardim Paulista → Britanite

domingo

Fora de Operação

segunda-feira

05:30 - 19:30

terça-feira

05:30 - 19:30

quarta-feira

05:30 - 19:30

quinta-feira

05:30 - 19:30

sexta-feira

05:30 - 19:30

Rodovia Br 116 (Régis Bittencourt)

Rodovia Br 116 (Régis Bittencourt) - Sait
Abrasivos

Rodovia Régis Bittencourt (Br 116)

Rodovia Br 116 (Régis Bittencourt) - Tlga

Marginal Rodovia Br 116 (Régis Bittencourt) -
Enaex Britanite

sábado

Fora de Operação


Informações da linha de ônibus N24 JOÃO PAULO II / ÁREA INDUSTRIAL

Sentido: Terminal Jardim Paulista → Britanite

Paradas: 10

Duração da viagem: 10 min

Resumo da linha:

 [Mapa da linha N24 JOÃO PAULO II / ÁREA INDUSTRIAL de ônibus](#)

**Sentido: Terminal Jardim Paulista → João
Paulo II (Circular)**

36 pontos

[VER OS HORÁRIOS DA LINHA](#)

Terminal Metropolitano Jardim Paulista

Rua Professor Duílio Calderari, 1645

Rua Professor Duílio Calderari 1371

Rua Professor Duílio Calderari 1101

Avenida Duilho Calderare, 197

Rua Professor Duílio Calderari, 26

Rodovia Pr 506 (Do Caqui), 915

Rodovia Pr 506 (Do Caqui), 918 - Hospital
Angelina Caron

Rodovia Pr 506 (Do Caqui), 1710

Rodovia Pr 506 (Do Caqui), 2179

Rodovia Pr 506 (Do Caqui), 2340

Rodovia Pr 506 (Do Caqui), 2588

Rua Elizio Gheno - João Paulo II

Rua Elisio Gheno, 323

Rua Elisio Gheno, 754

Rua Dinarte Nunes França, 329

Rua Sebastião Da Costa Franco, 277

Rua Antonio Custel Sobrinho, 232a

Rua Atanazildo Bonfim, 12

Horários da linha de ônibus N24 JOÃO PAULO II / ÁREA INDUSTRIAL

Tabela de horários sentido Terminal Jardim Paulista
→ João Paulo II (Circular)

domingo	Fora de Operação
segunda-feira	05:00 - 23:10
terça-feira	05:00 - 23:10
quarta-feira	05:00 - 23:10
quinta-feira	05:00 - 23:10
sexta-feira	05:00 - 23:10
sábado	05:22 - 19:22


Informações da linha de ônibus N24 JOÃO PAULO II / ÁREA INDUSTRIAL

Sentido: Terminal Jardim Paulista → João Paulo II
(Circular)

Paradas: 36

Duração da viagem: 35 min

Resumo da linha:

 [Mapa da linha N24 JOÃO PAULO II / ÁREA INDUSTRIAL de ônibus](#)

Estrada Colônia Japonesa, 131

Rua Maria Luiza Zanetti, 231

Rua Maria Luiza Zanetti, 119

Rua Julio Guidolin, 243

Rua Julio Guidolin, 134

Rua Julio Guidolin, 03

Rua Darvil José Caron 968

Rua Darvil José Caron, 110

Rua Darvil José Caron 1514

Rua Darvil José Caron, 1568-1682

Avenida Marcos Geovane Strapasson, 50

Rodovia Br 116 (Régis Bittencourt)

Rodovia Do Caqui (Pr 506) - Acesso Br 116

Rodovia Br 116 (Régis Bittencourt) - Popasa

Rua Pedro Pasa (Marginal Br 116)

Rua Ângelo Antônio Zanchettin, 226c

Terminal Metropolitano Jardim Paulista

Os horários e os mapas do itinerário da linha de ônibus N24 JOÃO PAULO II / ÁREA INDUSTRIAL estão disponíveis, no formato PDF offline, no site: moovitapp.com. Use o [Moovit App](#) e viaje de transporte público por Curitiba e Região! Com o Moovit você poderá ver os horários em tempo real dos ônibus, trem e metrô, e receber direções passo a passo durante todo o percurso!

[Sobre o Moovit](#) · [Soluções MaaS](#) · [Países atendidos](#) · [Comunidade Mooviter](#)

© 2024 Moovit - Todos os direitos reservados

Confira os horários de chegada em tempo real!