

La línea N807 de autobús (Madrid (Atocha) - Getafe - Humanes - Griñón) tiene 6 rutas. Sus horas de operación los días laborables regulares son:

(1) a C.º Parla - Mester De Clerecía→Pza. Emperador Carlos V - Atocha: 0:30(2) a Fuente De La Salud - Polideportivo→Pza. Emperador Carlos V - Atocha: 3:30(3) a General Pingarrón - Colegio→Pza. Emperador Carlos V - Atocha: 23:40(4) a Pza. Emperador Carlos V - Atocha→C.º Parla - Mester De Clerecía: 23:00(5) a Pza. Emperador Carlos V - Atocha→Fuente De La Salud - Polideportivo: 2:00 - 5:00(6) a Pza. Emperador Carlos V - Atocha→Pza. Emperador Carlos V - Atocha: 0:15 - 2:35

Usa la aplicación Moovit para encontrar la parada de la línea N807 de autobús más cercana y descubre cuándo llega la próxima línea N807 de autobús

**Sentido: C.º Parla - Mester De Clerecía→Pza. Emperador Carlos V - Atocha**

58 paradas

[VER HORARIO DE LA LÍNEA](#)

C.º Parla - Mester De Clerecía  
Hispanidad - Parque  
C.º De Batres - Cacejo  
C.º Batres - Ruedo  
C.º Batres - Cima  
Viñagrande - C.º De Batres  
Viñagrande - Robles  
Av. Acacias - Brezos  
Av. Portugal - Llanada  
Av. Portugal - Urb. Los Cedros  
P.º De La Cárcava - Fuente De La Salud  
Av. Humanes - Luna  
Ctra. M-405 - Pol. Ind. Goñi  
Ctra. M-405 - Pol. Ind. Las Naciones  
Ctra. M-405 - Fábrica De Cerillas  
Ctra. M-405 - Pol. Ind. Prado Los Caballos  
Ctra. M-405 - Av. Unión Europea  
Madrid - Francisco Encinas

#### Horario de la línea N807 de autobús

C.º Parla - Mester De Clerecía→Pza. Emperador Carlos V - Atocha Horario de ruta:

lunes	0:30
martes	0:30
miércoles	0:30
jueves	0:30
viernes	0:30
sábado	0:30
domingo	0:30

#### Información de la línea N807 de autobús

**Dirección:** C.º Parla - Mester De Clerecía→Pza. Emperador Carlos V - Atocha

**Paradas:** 58

**Duración del viaje:** 59 min

**Resumen de la línea:**

Madrid - Curro Romero

Madrid - Mallorca

Santiago Ramón Y Cajal - Barrio Picasso

Ctra. M-405 - Pol. Ind. Codein

Ctra. M-405 - Pol. Ind. Montesol

Ctra. M-405 - Nogal

Ctra. M-405 - Pol. Ind. El Álamo

Luis Sauquillo - Monte Blanco

Luis Sauquillo - El Arroyo

Luis Sauquillo - Escorial

Luis Sauquillo - Tesillo

Leganés - Los Ángeles

Leganés - Cuzco

Leganés - Centro De Salud Mental

Av. Juan Carlos I - Policía Local

Av. Arcas Del Agua - Colegio

Av. Arcas Del Agua - Est. Conservatorio

Av. Juan Carlos I - C. C. Getafe 3

Av. Juan Carlos I - Centro Salud Mental

Greco - Est. Alonso De Mendoza

Ferrocarril - Pintor Rosales

Ferrocarril - Villaviciosa

Ferrocarril - Padre Blanco

Pza. Cuestas - Uned

Arboleda - Pza. Beso

Av. Juan De La Cierva - Viena

Av. Juan De La Cierva - Pza. De España

Av. Juan De La Cierva - Pza. España

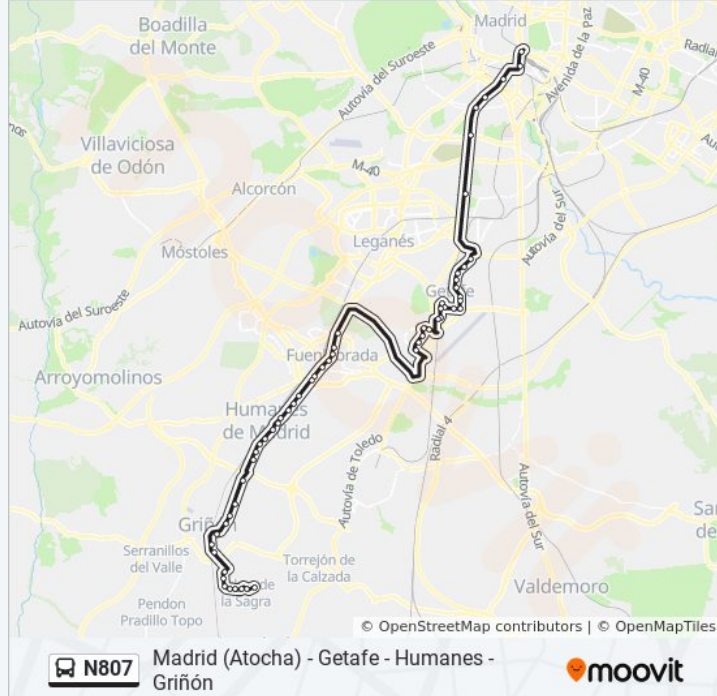
Madrid - Daoiz

Madrid - Universidad

Madrid - Pza. Victoria Kent

Av. Federica Montseny - Parque

Pza. Fuente De Goya - Est. Los Espartaes



Ctra. A-42 - Pol. Ind. Prado Overa

Avenida De Los Poblados - Carretera Toledo

Plaza Elíptica - Santa María De La Cabeza

Puente De Los Capuchinos

Santa María De La Cabeza - Puente Praga

Metro Palos De La Frontera

Pza. Emperador Carlos V - Atocha

**Sentido: Fuente De La Salud - Polideportivo→Pza. Emperador Carlos V - Atocha**

48 paradas

[VER HORARIO DE LA LÍNEA](#)

Fuente De La Salud - Polideportivo

Av. Humanes - Luna

Ctra. M-405 - Pol. Ind. Goñi

Ctra. M-405 - Pol. Ind. Las Naciones

Ctra. M-405 - Fábrica De Cerillas

Ctra. M-405 - Pol. Ind. Prado Los Caballos

Ctra. M-405 - Av. Unión Europea

Madrid - Francisco Encinas

Madrid - Curro Romero

Madrid - Mallorca

Santiago Ramón Y Cajal - Barrio Picasso

Ctra. M-405 - Pol. Ind. Codein

Ctra. M-405 - Pol. Ind. Montesol

Ctra. M-405 - Nogal

Ctra. M-405 - Pol. Ind. El Álamo

Luis Sauquillo - Monte Blanco

Luis Sauquillo - El Arroyo

Luis Sauquillo - Escorial

Luis Sauquillo - Tesillo

Leganés - Los Ángeles

Leganés - Cuzco

### Horario de la línea N807 de autobús

Fuente De La Salud - Polideportivo→Pza.

Emperador Carlos V - Atocha Horario de ruta:

lunes	3:30
martes	3:30
miércoles	3:30
jueves	3:30
viernes	3:30
sábado	3:30
domingo	3:30

### Información de la línea N807 de autobús

**Dirección:** Fuente De La Salud -

Polideportivo→Pza. Emperador Carlos V - Atocha

**Paradas:** 48

**Duración del viaje:** 51 min

**Resumen de la línea:**

Leganés - Centro De Salud Mental

Av. Juan Carlos I - Policía Local

Av. Arcas Del Agua - Colegio

Av. Arcas Del Agua - Est. Conservatorio

Av. Juan Carlos I - C. C. Getafe 3

Av. Juan Carlos I - Centro Salud Mental

Greco - Est. Alonso De Mendoza

Ferrocarril - Pintor Rosales

Ferrocarril - Villaviciosa

Ferrocarril - Padre Blanco

Pza. Cuestas - Uned

Arboleda - Pza. Beso

Av. Juan De La Cierva - Viena

Av. Juan De La Cierva - Pza. De España

Av. Juan De La Cierva - Pza. España

Madrid - Daoiz

Madrid - Universidad

Madrid - Pza. Victoria Kent

Av. Federica Montseny - Parque

Pza. Fuente De Goya - Est. Los Espartales

Ctra. A-42 - Pol. Ind. Prado Overa

Avenida De Los Poblados - Carretera Toledo

Plaza Elíptica - Santa María De La Cabeza

Puente De Los Capuchinos

Santa María De La Cabeza - Puente Praga

Metro Palos De La Frontera

Pza. Emperador Carlos V - Atocha



**Sentido: General Pingarrón - Colegio→Pza. Emperador Carlos V - Atocha**

18 paradas

[VER HORARIO DE LA LÍNEA](#)

General Pingarrón - Colegio

**Horario de la línea N807 de autobús**

General Pingarrón - Colegio→Pza. Emperador Carlos V - Atocha Horario de ruta:

lunes	Sin Servicio
martes	Sin Servicio
miércoles	23:40

Pza. Cuestas - Uned

Arboleda - Pza. Beso

Av. Juan De La Cierva - Viena

Av. Juan De La Cierva - Pza. De España

Av. Juan De La Cierva - Pza. España

Madrid - Daoiz

Madrid - Universidad

Madrid - Pza. Victoria Kent

Av. Federica Montseny - Parque

Pza. Fuente De Goya - Est. Los Espartales

Ctra. A-42 - Pol. Ind. Prado Overa

Avenida De Los Poblados - Carretera Toledo

Plaza Elíptica - Santa María De La Cabeza

Puente De Los Capuchinos

Santa María De La Cabeza - Puente Praga

Metro Palos De La Frontera

Pza. Emperador Carlos V - Atocha

jueves	23:40
viernes	23:40
sábado	23:40
domingo	Sin Servicio

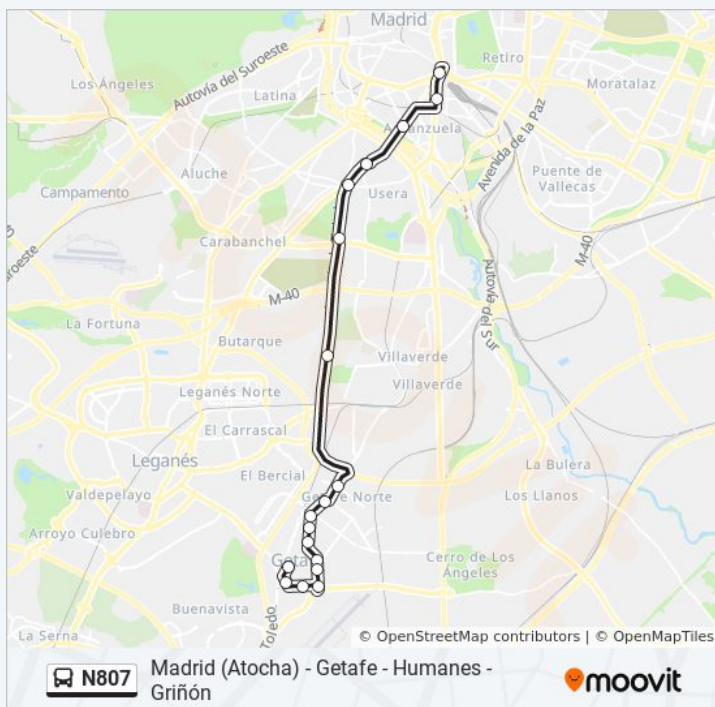
### Información de la línea N807 de autobús

**Dirección:** General Pingarrón - Colegio→Pza. Emperador Carlos V - Atocha

**Paradas:** 18

**Duración del viaje:** 20 min

**Resumen de la línea:**



**Sentido: Pza. Emperador Carlos V - Atocha→C.º Parla - Mester De Clerecía**

64 paradas

[VER HORARIO DE LA LÍNEA](#)

Pza. Emperador Carlos V - Atocha

P.º Sta. Mª Cabeza - Embajadores

Santa María De La Cabeza - Puente Praga

Puente De Los Capuchinos

P.º Sta. Mª Cabeza - Est. Plaza Elíptica

Tanatorio Sur

Ctra. A-42 - Pol. Ind. Prado Overa

### Horario de la línea N807 de autobús

Pza. Emperador Carlos V - Atocha→C.º Parla - Mester De Clerecía Horario de ruta:

lunes	23:00
martes	23:00
miércoles	23:00
jueves	3:45 - 23:00
viernes	3:45 - 23:00
sábado	3:45 - 23:00
domingo	3:45

### Información de la línea N807 de autobús

Av. Federica Montseny - C. C. Bulevar

Av. Federica Montseny - Parque

Av. Federica Montseny - Arquitectos

Av. Ciudades - Pza. Victoria Kent

Av. Ciudades - Centro Cívico

Av. Ciudades - Sánchez Morate

Av. España - Av. Ciudades

Av. España - Gerona

Av. España - Est. Juan De La Cierva

Av. Juan De La Cierva - Pza. España

Av. General Palacio - Capellanes

Ramón Y Cajal - Núñez De Balboa

General Pingarrón - Colegio

Ferrocarril - Gta. Don José Parejo Risco

Ferrocarril - Lope De Vega

Ferrocarril - Pintor Rosales

Ferrocarril - Est. Alonso De Mendoza

Ferrocarril - Centro De Salud

Av. Juan Carlos I - Centro Salud Mental

Av. Juan Carlos I - C. C. Getafe 3

Av. Arcas Del Agua - C. C. Getafe 3

Av. Arcas Del Agua - Est. Conservatorio

Av. Arcas Del Agua - Colegio

Av. Juan Carlos I - Policía Local

Av. Juan Carlos I - Pza. Príncipe Asturias

Av. Libertad - Pinilla

Leganés - Centro De Salud Mental

Leganés - Murcia

Leganés - Los Ángeles

Leganés - Humilladero

Luis Sauquillo - Grecia

Luis Sauquillo - El Arroyo

Ctra. M-405 - Pol. Ind. Well S

**Dirección:** Pza. Emperador Carlos V - Atocha→C.º

Parla - Mester De Clerecía

**Paradas:** 64

**Duración del viaje:** 61 min

**Resumen de la línea:**



Ctra. M-405 - Cerro Pinitos

Ctra. M-405 - Pol. Ind. Montesol

Ctra. M-405 - Pol. Ind. Codein

Santiago Ramón Y Cajal - Severo Ochoa

Madrid - Serranillos

Madrid - Olivo

Madrid - Muelle

Ctra. M-405 - Campo De Fútbol

Ctra. M-405 - Pol. Ind. Prado Los Caballos

Ctra. M-405 - Fábrica De Cerillas

Ctra. M-405 - Pol. Ind. Las Naciones

Ctra. M-405 - Pol. Ind. Goñi

Av. Humanes - Av. Paz

Fuente De La Salud - Polideportivo

Av. Portugal - Urb. Los Cedros

Av. Portugal - Pol. Ind. La Estación

Viñagrande - Av. Acacias

Viñagrande - Robles

Viñagrande - C.º De Batres

C.º Batres - Era

C.º Batres - Limoneros

C.º De Batres - Arenal

Hispanidad - Parque

C.º Parla - Mester De Clerecía

**Sentido: Pza. Emperador Carlos V -  
Atocha→Fuente De La Salud - Polideportivo**

54 paradas

[VER HORARIO DE LA LÍNEA](#)

Pza. Emperador Carlos V - Atocha

P.º Sta. Mª Cabeza - Embajadores

Santa María De La Cabeza - Puente Praga

Puente De Los Capuchinos

P.º Sta. Mª Cabeza - Est. Plaza Elíptica

#### Horario de la línea N807 de autobús

Pza. Emperador Carlos V - Atocha→Fuente De La Salud - Polideportivo Horario de ruta:

lunes	2:00 - 5:00
martes	2:00 - 5:00
miércoles	2:00 - 5:00
jueves	2:00 - 5:00
viernes	2:00 - 5:00
sábado	2:00 - 5:00

Tanatorio Sur

Ctra. A-42 - Pol. Ind. Prado Overa

Av. Federica Montseny - C. C. Bulevar

Av. Federica Montseny - Parque

Av. Federica Montseny - Arquitectos

Av. Ciudades - Pza. Victoria Kent

Av. Ciudades - Centro Cívico

Av. Ciudades - Sánchez Morate

Av. España - Av. Ciudades

Av. España - Gerona

Av. España - Est. Juan De La Cierva

Av. Juan De La Cierva - Pza. España

Av. General Palacio - Capellanes

Ramón Y Cajal - Núñez De Balboa

General Pingarrón - Colegio

Ferrocarril - Gta. Don José Parejo Risco

Ferrocarril - Lope De Vega

Ferrocarril - Pintor Rosales

Ferrocarril - Est. Alonso De Mendoza

Ferrocarril - Centro De Salud

Av. Juan Carlos I - Centro Salud Mental

Av. Juan Carlos I - C. C. Getafe 3

Av. Arcas Del Agua - C. C. Getafe 3

Av. Arcas Del Agua - Est. Conservatorio

Av. Arcas Del Agua - Colegio

Av. Juan Carlos I - Policía Local

Av. Juan Carlos I - Pza. Príncipe Asturias

Av. Libertad - Pinilla

Leganés - Centro De Salud Mental

Leganés - Murcia

Leganés - Los Ángeles

Leganés - Humilladero

Luis Sauquillo - Grecia

### Información de la línea N807 de autobús

**Dirección:** Pza. Emperador Carlos V - Atocha→Fuente De La Salud - Polideportivo

**Paradas:** 54

**Duración del viaje:** 52 min

**Resumen de la línea:**





Luis Sauquillo - El Arroyo

Ctra. M-405 - Pol. Ind. Well S

Ctra. M-405 - Cerro Pinitos

Ctra. M-405 - Pol. Ind. Montesol

Ctra. M-405 - Pol. Ind. Codein

Santiago Ramón Y Cajal - Severo Ochoa

Madrid - Serranillos

Madrid - Olivo

Madrid - Muelle

Ctra. M-405 - Campo De Fútbol

Ctra. M-405 - Pol. Ind. Prado Los Caballos

Ctra. M-405 - Fábrica De Cerillas

Ctra. M-405 - Pol. Ind. Las Naciones

Ctra. M-405 - Pol. Ind. Goñi

Av. Humanes - Av. Paz

Fuente De La Salud - Polideportivo

**Sentido: Pza. Emperador Carlos V -  
Atocha→Pza. Emperador Carlos V - Atocha**

37 paradas

[VER HORARIO DE LA LÍNEA](#)

Pza. Emperador Carlos V - Atocha

P.º Sta. Mª Cabeza - Embajadores

Santa María De La Cabeza - Puente Praga

Puente De Los Capuchinos

P.º Sta. Mª Cabeza - Est. Plaza Elíptica

Tanatorio Sur

Ctra. A-42 - Pol. Ind. Prado Overa

Av. Federica Montseny - C. C. Bulevar

Av. Federica Montseny - Parque

Av. Federica Montseny - Arquitectos

Av. Ciudades - Pza. Victoria Kent

Av. Ciudades - Centro Cívico

#### Horario de la línea N807 de autobús

Pza. Emperador Carlos V - Atocha→Pza.

Emperador Carlos V - Atocha Horario de ruta:

lunes	Sin Servicio
martes	Sin Servicio
miércoles	Sin Servicio
jueves	0:15 - 2:35
viernes	0:15 - 2:35
sábado	0:15 - 2:35
domingo	0:15 - 2:35

#### Información de la línea N807 de autobús

**Dirección:** Pza. Emperador Carlos V -  
Atocha→Pza. Emperador Carlos V - Atocha

**Paradas:** 37

**Duración del viaje:** 39 min

**Resumen de la línea:**

Av. Ciudades - Sánchez Morate

Av. España - Av. Ciudades

Av. España - Gerona

Av. España - Est. Juan De La Cierva

Av. Juan De La Cierva - Pza. España

Av. General Palacio - Capellanes

Ramón Y Cajal - Núñez De Balboa

General Pingarrón - Colegio

Pza. Cuestas - Uned

Arboleda - Pza. Beso

Av. Juan De La Cierva - Viena

Av. Juan De La Cierva - Pza. De España

Av. Juan De La Cierva - Pza. España

Madrid - Daoiz

Madrid - Universidad

Madrid - Pza. Victoria Kent

Av. Federica Montseny - Parque

Pza. Fuente De Goya - Est. Los Espartales

Ctra. A-42 - Pol. Ind. Prado Overa

Avenida De Los Poblados - Carretera Toledo

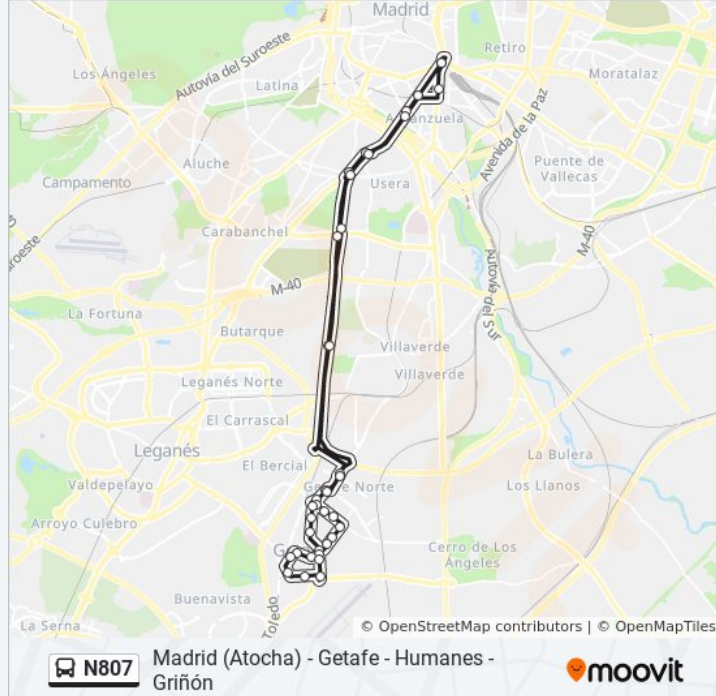
Plaza Elíptica - Santa María De La Cabeza

Puente De Los Capuchinos

Santa María De La Cabeza - Puente Praga

Metro Palos De La Frontera

Pza. Emperador Carlos V - Atocha



Los horarios y mapas de la línea N807 de autobús están disponibles en un PDF en [moovitapp.com](https://moovitapp.com). Utiliza [Moovit App](#) para ver los horarios de los autobuses en vivo, el horario del tren o el horario del metro y las indicaciones paso a paso para todo el transporte público en Madrid.

[Acerca de Moovit](#) • [Soluciones MaaS](#) • [Países incluidos](#) • [Comunidad de Mooviters](#)

© 2024 Moovit - Todos los Derechos Reservados

**Mira los tiempos de llegada en tiempo real**

