531 Av. Guadarrama - Urb. Manantiales→Hospital Rey Juan Carlos

Usa La App

La línea 531 de autobús (Av. Guadarrama - Urb. Manantiales→Hospital Rey Juan Carlos) tiene 4 rutas. Sus horas de operación los días laborables regulares son:
(1) a Av. Guadarrama - Urb. Manantiales→Hospital Rey Juan Carlos: 07:20 - 21:20(2) a General Asensio - Almendros→Hospital Rey Juan Carlos: 11:15 - 23:15(3) a Hospital Rey Juan Carlos→Av. Guadarrama - Urb. Manantiales: 07:00 - 22:00(4) a Hospital Rey Juan Carlos→General Asensio - Quevedo: 09:30 - 20:30
Usa la aplicación Moovit para encontrar la parada de la línea 531 de autobús más cercana y descubre cuándo llega la próxima línea 531 de autobús

Sentido: Av. Guadarrama - Urb. Manantiales→Hospital Rey Juan Carlos

29 paradas
VER HORARIO DE LA LÍNEA

- Av. Guadarrama - Urb. Manantiales
- Av. Guadarrama - Residencia
- Av. Madrid - Tilo
- Av. Madrid - Esperanza
- General Asensio - Almendros
- Ctra. M-523 - Urb. El Hórreo
- Ctra. M-600 - Cementerio
- Av. Mari-Martín - Arcángel Gabriel
- Ronda De San Juan - Buenavista
- Ronda De San Juan - Río Tajo
- Camino Casarrubios - Plaza De Toros
- Constitución - Félix Serrano Del Real
- Constitución - Ctra. A-5
- Ctra. A-5 - C. C. Madrid Xanadú
- Av. Portugal - Concesionario
- Av. Portugal - Pol. Ind. Las Monjas
- Av. Portugal - Restaurante
- Av. Portugal - Río Jalón

Horario de la línea 531 de autobús
Av. Guadarrama - Urb. Manantiales→Hospital Rey Juan Carlos Horario de ruta:

lunes	07:20 - 21:20
martes	07:20 - 21:20
miércoles	07:20 - 21:20
jueves	07:20 - 21:20
viernes	07:20 - 21:20
sábado	07:05 - 18:05
domingo	07:05 - 18:05

Información de la línea 531 de autobús
Dirección: Av. Guadarrama - Urb. Manantiales→Hospital Rey Juan Carlos
Paradas: 29
Duración del viaje: 52 min
Resumen de la línea:

Av. Portugal - Rio Duero

Av. Portugal - Orense

Av. Portugal - Juan De Ocaña

Av. Portugal - Est. Móstoles Central

Av. Portugal - Av. Cerro Prieto

Av. Alcalde De Mostoles - Bécquer

Av. Alcalde De Móstoles - Pintor Velázquez

Margarita - Av. Alcalde De Móstoles

Margarita - Gta. Los Jazmines

Tulipán - Gta. Los Jazmines

Hospital Rey Juan Carlos

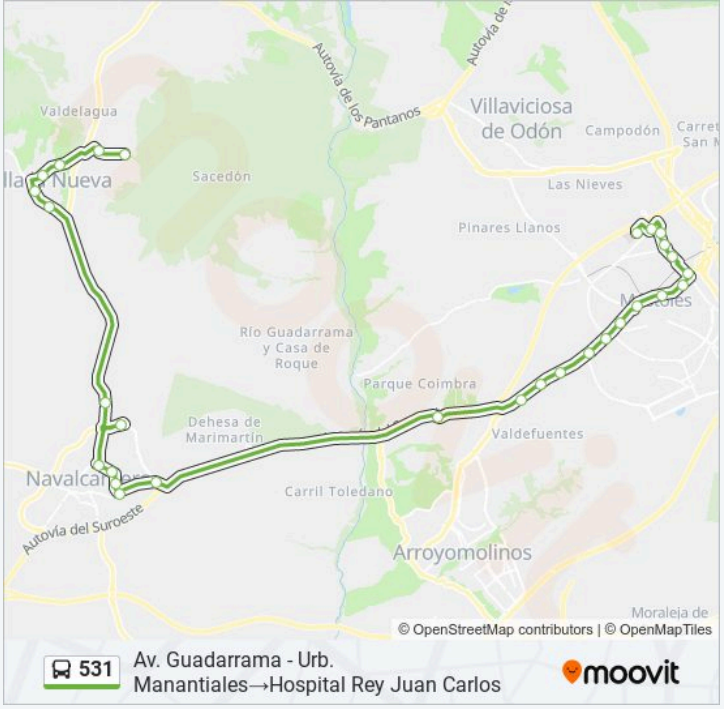

Sentido: General Asensio - Almendros→Hospital Rey Juan Carlos

25 paradas

VER HORARIO DE LA LÍNEA

General Asensio - Almendros

Ctra. M-523 - Urb. El Hórreo

Ctra. M-600 - Cementerio

Av. Mari-Martín - Arcángel Gabriel

Ronda De San Juan - Buenavista

Ronda De San Juan - Río Tajo

Camino Casarrubios - Plaza De Toros

Constitución - Félix Serrano Del Real

Constitución - Ctra. A-5

Ctra. A-5 - C. C. Madrid Xanadú

Av. Portugal - Concesionario

Av. Portugal - Pol. Ind. Las Monjas

Av. Portugal - Restaurante

Av. Portugal - Río Jalón

Av. Portugal - Rio Duero

Av. Portugal - Orense

Av. Portugal - Juan De Ocaña

Horario de la línea 531 de autobús

General Asensio - Almendros→Hospital Rey Juan Carlos Horario de ruta:

lunes	Sin Servicio
martes	Sin Servicio
miércoles	Sin Servicio
jueves	Sin Servicio
viernes	Sin Servicio
sábado	11:15 - 23:15
domingo	11:15 - 23:15

Información de la línea 531 de autobús

Dirección: General Asensio - Almendros→Hospital Rey Juan Carlos
Paradas: 25
Duración del viaje: 38 min
Resumen de la línea:

Av. Portugal - Est. Móstoles Central

Av. Portugal - Av. Cerro Prieto

Av. Alcalde De Mostoles - Bécquer

Av. Alcalde De Móstoles - Pintor Velázquez

Margarita - Av. Alcalde De Móstoles

Margarita - Gta. Los Jazmines

Tulipán - Gta. Los Jazmines

Hospital Rey Juan Carlos

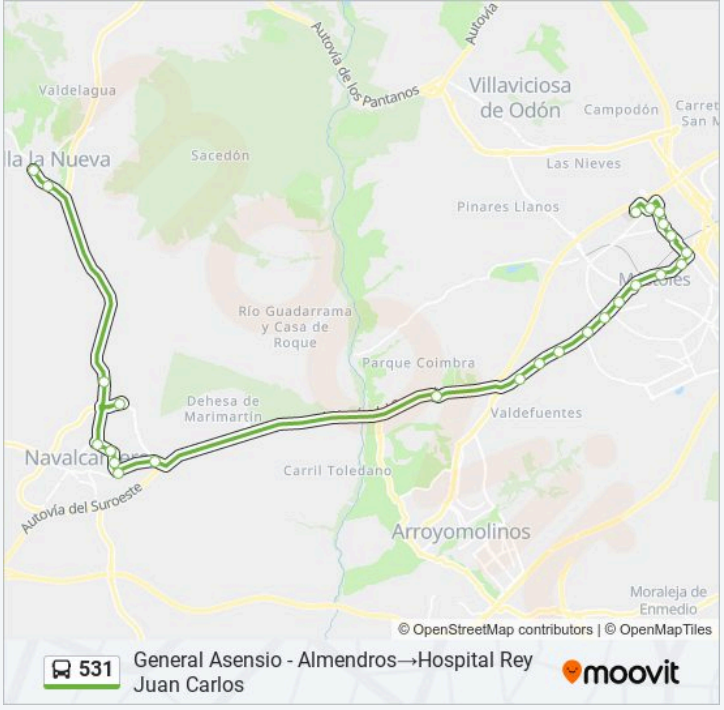

Sentido: Hospital Rey Juan Carlos→Av. Guadarrama - Urb. Manantiales

28 paradas

VER HORARIO DE LA LÍNEA

Hospital Rey Juan Carlos

Orquídea - Gladiolo

Margarita - Crisantemo

Av. Alcalde De Móstoles - Pintor Velázquez

Av. Alcalde De Móstoles - Bécquer

Av. Portugal - Severo Ochoa

Av. Portugal - Est. Móstoles Central

Av. Portugal - Parque Finca Liana

Av. Portugal - Benito Pérez Galdós

Av. Portugal - Av. Dos De Mayo

Av. Portugal - Río Jalón

Av. Portugal - Restaurante

Av. Portugal - Pol. Ind. Las Monjas

Av. Portugal - Concesionario

Ctra. A-5 - C. C. Madrid Xanadú

Dehesa Mari Martín - Pol. Ind. Alparrache I

Trillo - Charcones

Camino Casarrubios - P.º Alparrache

Horario de la línea 531 de autobús

Hospital Rey Juan Carlos→Av. Guadarrama - Urb. Manantiales Horario de ruta:

lunes	07:00 - 22:00
martes	07:00 - 22:00
miércoles	07:00 - 22:00
jueves	07:00 - 22:00
viernes	07:00 - 22:00
sábado	08:30 - 21:30
domingo	08:30 - 21:30

Información de la línea 531 de autobús

Dirección: Hospital Rey Juan Carlos→Av. Guadarrama - Urb. Manantiales

Paradas: 28

Duración del viaje: 44 min

Resumen de la línea:

Ronda De San Juan - Río Tajo

Buenavista - Ronda San Juan

Av. Mari-Martín - Arcángel Gabriel

Ctra. M-600 - Cementerio

Ctra. M-523 - Urb. El Hórreo

General Asensio - Quevedo

Av. Madrid - Primavera

Sevillanos - Santa Bárbara

Av. Guadarrama - Residencia

Av. Guadarrama - Urb. Manantiales

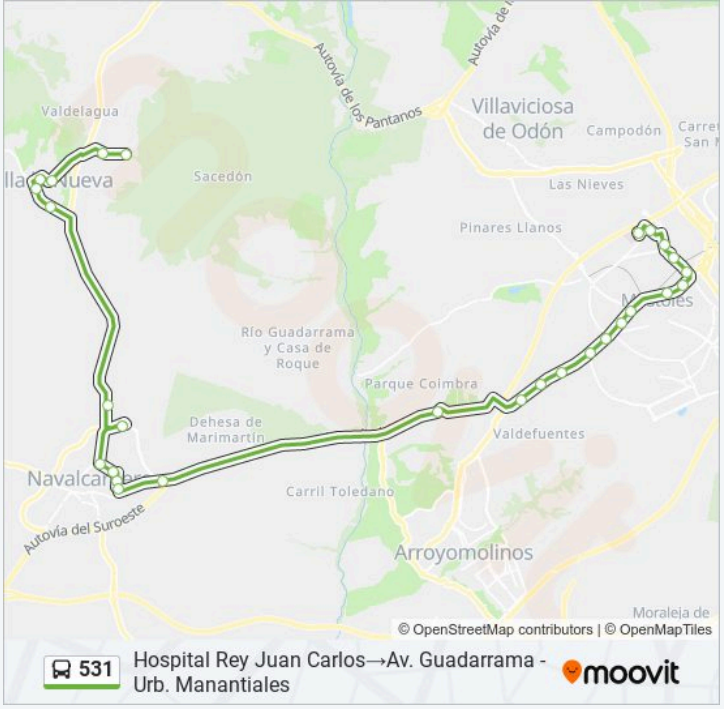

Sentido: Hospital Rey Juan Carlos→General Asensio - Quevedo

24 paradas

VER HORARIO DE LA LÍNEA

Hospital Rey Juan Carlos

Orquídea - Gladiolo

Margarita - Crisantemo

Av. Alcalde De Móstoles - Pintor Velázquez

Av. Alcalde De Móstoles - Bécquer

Av. Portugal - Severo Ochoa

Av. Portugal - Est. Móstoles Central

Av. Portugal - Parque Finca Liana

Av. Portugal - Benito Pérez Galdós

Av. Portugal - Av. Dos De Mayo

Av. Portugal - Río Jalón

Av. Portugal - Restaurante

Av. Portugal - Pol. Ind. Las Monjas

Av. Portugal - Concesionario

Ctra. A-5 - C. C. Madrid Xanadú

Dehesa Mari Martín - Pol. Ind. Alparrache I

Trillo - Charcones

Camino Casarrubios - P.º Alparrache

Horario de la línea 531 de autobús

Hospital Rey Juan Carlos→General Asensio - Quevedo Horario de ruta:

lunes	Sin Servicio
martes	Sin Servicio
miércoles	Sin Servicio
jueves	Sin Servicio
viernes	Sin Servicio
sábado	09:30 - 20:30
domingo	09:30 - 20:30

Información de la línea 531 de autobús

Dirección: Hospital Rey Juan Carlos→General Asensio - Quevedo
Paradas: 24
Duración del viaje: 39 min
Resumen de la línea:

Ronda De San Juan - Río Tajo

Buenavista - Ronda San Juan

Av. Mari-Martín - Arcángel Gabriel

Ctra. M-600 - Cementerio

Ctra. M-523 - Urb. El Hórreo

General Asensio - Quevedo

Los horarios y mapas de la línea 531 de autobús están disponibles en un PDF en moovitapp.com. Utiliza Moovit App para ver los horarios de los autobuses en vivo, el horario del tren o el horario del metro y las indicaciones paso a paso para todo el transporte público en Madrid.

© 2024 Moovit - Todos los Derechos Reservados