

251

Torrejón - Valdeavero - Alcalá

Usa La App

La línea 251 de autobús (Torrejón - Valdeavero - Alcalá) tiene 8 rutas. Sus horas de operación los días laborables regulares son:

(1) a Mateo Inurria - Hospital De Torrejón→Ribatejada - Concepción: 8:00 - 18:40(2) a Ribatejada - Concepción→Mateo Inurria - Hospital De Torrejón: 6:50 - 17:30(3) a Ribatejada - Concepción→Terminal Av. Fronteras: 9:00 - 23:10(4) a Terminal Av. Fronteras→Ribatejada - Concepción: 6:10 - 22:25(5) a Terminal Av. Fronteras→Valdeavero - Fragua: 8:30 - 18:15(6) a Terminal Av. Fronteras→Vía Complutense - Barrio Ledesma: 21:45(7) a Valdeavero - Fragua→Terminal Av. Fronteras: 9:35 - 20:00(8) a Vía Complutense - Barrio Ledesma→Terminal Av. Fronteras: 6:40 - 20:00

Usa la aplicación Moovit para encontrar la parada de la línea 251 de autobús más cercana y descubre cuándo llega la próxima línea 251 de autobús

Sentido: Mateo Inurria - Hospital De Torrejón→Ribatejada - Concepción

32 paradas

[VER HORARIO DE LA LÍNEA](#)

Mateo Inurria - Hospital De Torrejón

Terminal Av. Fronteras

Av. Fronteras - Madrid

C. C. Parque Corredor

Ctra. M-108 - Aeroespacial Inta

Ctra. M-108 - Brigada Paracaidista

Ctra. M-108 - Pol. Ind. Conmar

Ctra. M-108 - Testigos De Jehová

Ctra. M-108 - Pol. Ind. Ramarga

Ctra. M-108 - Pol. Ind. Las Marineras

Ctra. M-114 - Pol. Ind. El Cabril

Antigua M-114 - Pol. Ind. Los Tres

Ctra. Daganzo - Ctra. Cobeña

Ajalvir - Ctra. Daganzo

Ctra. Daganzo - Urb. La Ermita

Ctra. Ajalvir - Pol. Ind. Gitesa

Daganzo De Arriba - Gta. Alcalá

Ctra. Fresno - C.º Del Cementerio

Horario de la línea 251 de autobús

Mateo Inurria - Hospital De Torrejón→Ribatejada - Concepción Horario de ruta:

lunes	8:00 - 18:40
martes	8:00 - 18:40
miércoles	8:00 - 18:40
jueves	Sin Servicio
viernes	Sin Servicio
sábado	Sin Servicio
domingo	Sin Servicio

Información de la línea 251 de autobús

Dirección: Mateo Inurria - Hospital De Torrejón→Ribatejada - Concepción

Paradas: 32

Duración del viaje: 46 min

Resumen de la línea:

Ctra. M-113 - Fresno De Torote

Ctra. M-113 - Urb. Serracines I

Ctra. M-113 - Urb. Serracines II

Ctra. M-113 - Jardín De Serracines

Principal - Paloma

Principal N°38

Principal - Sisonos

Principal - Zorzales

Zorzales - Golondrinas

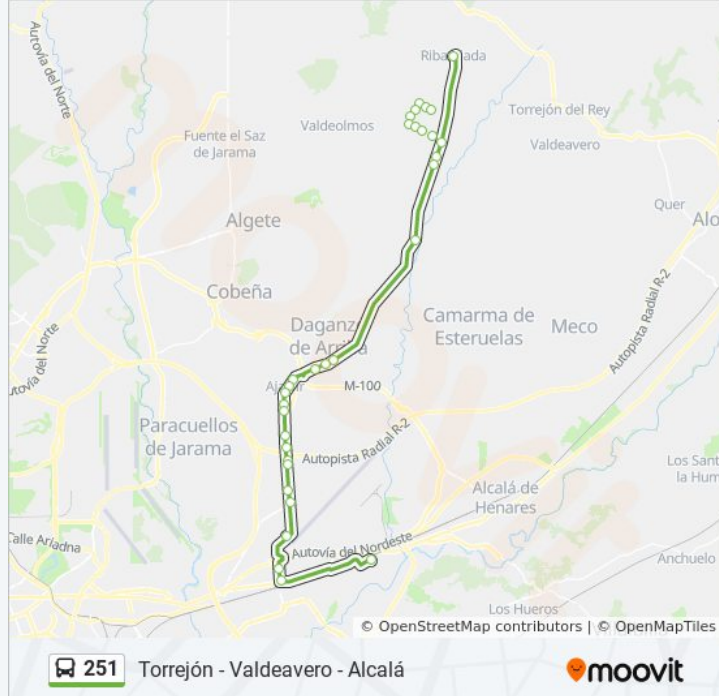
León - Córdoba

León - Av. Principal

Av. Principal - Salamanca

Av. Principal - Madrid

Ribatejada - Concepción



Sentido: Ribatejada - Concepción→Mateo Inurria - Hospital De Torrejón

31 paradas

[VER HORARIO DE LA LÍNEA](#)

Ribatejada - Concepción

Ctra. M-113 - Urb. Paraje Del Arzobispo

Ctra. M-113 - Jardín De Serracines

Ctra. M-113 - Urb. Los Olmos

Ctra. M-113 - Urb. Serracines I

Ctra. M-113 - Fresno De Torote

Niño - Pza. Mesón De La Fuente

C.º Fresno De Torote - Oriente

José Luis Garci - Carmen Amaya

Av. Circunvalación - Oriente

Av. Circunvalación - Av. Las Lomas

Valdidueñas - Parque Lomas Altas

Av. Conde De Coruña - Valdidueñas

Ctra. Cobeña - Hnos. Álvarez Quintero

Horario de la línea 251 de autobús

Ribatejada - Concepción→Mateo Inurria - Hospital De Torrejón Horario de ruta:

lunes	6:50 - 17:30
martes	6:50 - 17:30
miércoles	6:50 - 17:30
jueves	Sin Servicio
viernes	Sin Servicio
sábado	Sin Servicio
domingo	Sin Servicio

Información de la línea 251 de autobús

Dirección: Ribatejada - Concepción→Mateo Inurria - Hospital De Torrejón

Paradas: 31

Duración del viaje: 54 min

Resumen de la línea:

Daganzo De Arriba - Gta. Alcalá

Ctra. Ajalvir - Pol. Ind. Gitesa

Ctra. Daganzo - Ermita San Roque

Ajalvir - Ctra. Daganzo

Ctra. Daganzo - Ctra. Cobeña

Antigua M-114 - Pol. Ind. Los Olivos

Ctra. M-114 - Pol. Ind. Juan Y Antonio

Ctra. M-108 - Pol. Ind. Los Madroños

Ctra. M-108 - Pol. Ind. Compisa

Ctra. M-108 - Testigos De Jehová

Ctra. M-108 - Pol. Ind. Conmar

Ctra. M-108 - Brigada Paracaidista

Ctra. M-108 - Aeroespacial Inta

C. C. Parque Corredor

Av. Fronteras - Madrid

Av. Constitución - Av. Las Fronteras

Mateo Inurria - Hospital De Torrejón



Sentido: Ribatejada - Concepción→Terminal Av. Fronteras

30 paradas

[VER HORARIO DE LA LÍNEA](#)

Ribatejada - Concepción

Av. Principal - Madrid

Av. Principal - Cuenca

León - Av. Principal

León - Córdoba

Zorzales - Golondrinas

Principal - Zorzales

Principal - Sisiones

Principal Nº25

Principal - Paloma

Ctra. M-113 - Jardín De Serracines

Ctra. M-113 - Urb. Los Olmos

Horario de la línea 251 de autobús

Ribatejada - Concepción→Terminal Av. Fronteras

Horario de ruta:

lunes	9:00 - 23:10
martes	9:00 - 23:10
miércoles	9:00 - 23:10
jueves	Sin Servicio
viernes	Sin Servicio
sábado	Sin Servicio
domingo	Sin Servicio

Información de la línea 251 de autobús

Dirección: Ribatejada - Concepción→Terminal Av. Fronteras

Paradas: 30

Duración del viaje: 39 min

Resumen de la línea:

Ctra. M-113 - Urb. Serracines I

Ctra. M-113 - Fresno De Torote

Daganzo De Arriba - Gta. Alcalá

Ctra. Ajalvir - Pol. Ind. Gitesa

Ctra. Daganzo - Ermita San Roque

Ajalvir - Ctra. Daganzo

Ctra. Daganzo - Ctra. Cobeña

Antigua M-114 - Pol. Ind. Los Olivos

Ctra. M-114 - Pol. Ind. Juan Y Antonio

Ctra. M-108 - Pol. Ind. Los Madroños

Ctra. M-108 - Pol. Ind. Compisa

Ctra. M-108 - Testigos De Jehová

Ctra. M-108 - Pol. Ind. Conmar

Ctra. M-108 - Brigada Paracaidista

Ctra. M-108 - Aeroespacial Inta

C. C. Parque Corredor

Av. Fronteras - Madrid

Terminal Av. Fronteras



Sentido: Terminal Av. Fronteras→Ribatejada - Concepción

31 paradas

[VER HORARIO DE LA LÍNEA](#)

Terminal Av. Fronteras

Av. Fronteras - Madrid

C. C. Parque Corredor

Ctra. M-108 - Aeroespacial Inta

Ctra. M-108 - Brigada Paracaidista

Ctra. M-108 - Pol. Ind. Conmar

Ctra. M-108 - Testigos De Jehová

Ctra. M-108 - Pol. Ind. Ramarga

Ctra. M-108 - Pol. Ind. Las Marineras

Ctra. M-114 - Pol. Ind. El Cabril

Horario de la línea 251 de autobús

Terminal Av. Fronteras→Ribatejada - Concepción

Horario de ruta:

lunes	6:10 - 22:25
martes	6:10 - 22:25
miércoles	6:10 - 22:25
jueves	Sin Servicio
viernes	Sin Servicio
sábado	Sin Servicio
domingo	Sin Servicio

Información de la línea 251 de autobús

Dirección: Terminal Av. Fronteras→Ribatejada - Concepción

Paradas: 31

Duración del viaje: 38 min

Antigua M-114 - Pol. Ind. Los Tres

Ctra. Daganzo - Ctra. Cobeña

Ajalvir - Ctra. Daganzo

Ctra. Daganzo - Urb. La Ermita

Ctra. Ajalvir - Pol. Ind. Gitesa

Daganzo De Arriba - Gta. Alcalá

Ctra. Fresno - C.º Del Cementerio

Ctra. M-113 - Fresno De Torote

Ctra. M-113 - Urb. Serracines I

Ctra. M-113 - Urb. Serracines II

Ctra. M-113 - Jardín De Serracines

Principal - Paloma

Principal N°38

Principal - Sisiones

Principal - Zorzales

Zorzales - Golondrinas

León - Córdoba

León - Av. Principal

Av. Principal - Salamanca

Av. Principal - Madrid

Ribatejada - Concepción

Resumen de la línea:



Sentido: Terminal Av. Fronteras→Valdeavero - Fragua

43 paradas

[VER HORARIO DE LA LÍNEA](#)

Terminal Av. Fronteras

Av. Fronteras - Madrid

C. C. Parque Corredor

Ctra. M-108 - Aeroespacial Inta

Ctra. M-108 - Brigada Paracaidista

Ctra. M-108 - Pol. Ind. Conmar

Ctra. M-108 - Testigos De Jehová

Ctra. M-108 - Pol. Ind. Ramarga

Horario de la línea 251 de autobús

Terminal Av. Fronteras→Valdeavero - Fragua

Horario de ruta:

lunes	Sin Servicio
martes	Sin Servicio
miércoles	Sin Servicio
jueves	8:30 - 18:15
viernes	8:30 - 18:15
sábado	8:30 - 18:15
domingo	8:30 - 18:15

Información de la línea 251 de autobús

Ctra. M-108 - Pol. Ind. Las Marineras

Ctra. M-114 - Pol. Ind. El Cabril

Antigua M-114 - Pol. Ind. Los Tres

Ctra. Daganzo - Ctra. Cobeña

Ajalvir - Ctra. Daganzo

Ctra. Daganzo - Urb. La Ermita

Ctra. Ajalvir - Pol. Ind. Gitesa

Daganzo De Arriba - Gta. Alcalá

Ctra. Fresno - C.º Del Cementerio

Ctra. M-113 - Fresno De Torote

Ctra. M-113 - Urb. Serracines I

Ctra. M-113 - Urb. Serracines II

Ctra. M-113 - Jardín De Serracines

Principal - Paloma

Principal N°38

Principal - Sisonos

Principal - Zorzales

Zorzales - Golondrinas

León - Córdoba

León - Av. Principal

Av. Principal - Salamanca

Av. Principal - Madrid

Ribatejada - Concepción

Ctra. M-113 - Urb. El Paraíso

Ctra. N-320 - Urb. Parque De Las Castillas

Av. Castillos - Castillo Peñafiel

Av. Guadalajara - Jadraque

Av. Guadalajara - Río Tajuña

Gta. Rio Júcar - Club Social

Av. Guadalajara - Río Tajuña

Av. Guadalajara - Jadraque

Av. Castillos - Castillo Peñafiel

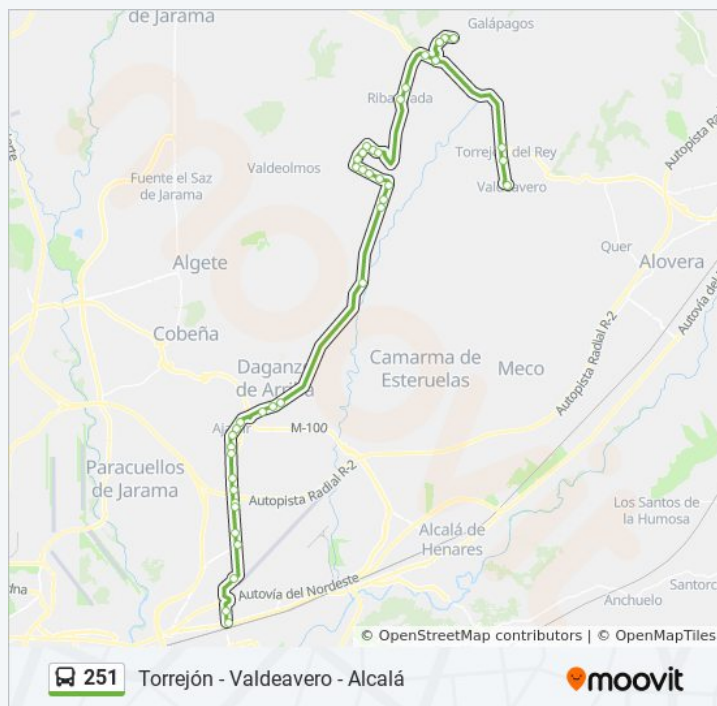
Ctra. Alcalá - Torrejón Del Rey

Dirección: Terminal Av. Fronteras→Valdeavero -
Fragua

Paradas: 43

Duración del viaje: 70 min

Resumen de la línea:



Ctra. Alcalá - Urb. De Las Eras

Valdeavero - Fragua

Sentido: Terminal Av. Fronteras→Vía Complutense - Barrio Ledesma

52 paradas

[VER HORARIO DE LA LÍNEA](#)

Terminal Av. Fronteras

Av. Fronteras - Madrid

C. C. Parque Corredor

Ctra. M-108 - Aeroespacial Inta

Ctra. M-108 - Brigada Paracaidista

Ctra. M-108 - Pol. Ind. Conmar

Ctra. M-108 - Testigos De Jehová

Ctra. M-108 - Pol. Ind. Ramarga

Ctra. M-108 - Pol. Ind. Las Marineras

Ctra. M-114 - Pol. Ind. El Cabril

Antigua M-114 - Pol. Ind. Los Tres

Ctra. Daganzo - Ctra. Cobeña

Ajalvir - Ctra. Daganzo

Ctra. Daganzo - Urb. La Ermita

Ctra. Ajalvir - Pol. Ind. Gitesa

Daganzo De Arriba - Gta. Alcalá

Ctra. Fresno - C.º Del Cementerio

Ctra. M-113 - Fresno De Torote

Ctra. M-113 - Urb. Serracines I

Ctra. M-113 - Urb. Serracines II

Ctra. M-113 - Jardín De Serracines

Ctra. M-113 - Urb. Paraje Del Arzobispo

Ribatejada - Concepción

Ctra. M-113 - Urb. El Paraíso

Ctra. N-320 - Urb. Parque De Las Castillas

Av. Castillos - Castillo Peñafiel

Horario de la línea 251 de autobús

Terminal Av. Fronteras→Vía Complutense - Barrio Ledesma
Horario de ruta:

lunes	8:45 - 21:50
martes	8:45 - 21:50
miércoles	8:45 - 21:50
jueves	21:45
viernes	21:45
sábado	21:45
domingo	21:45

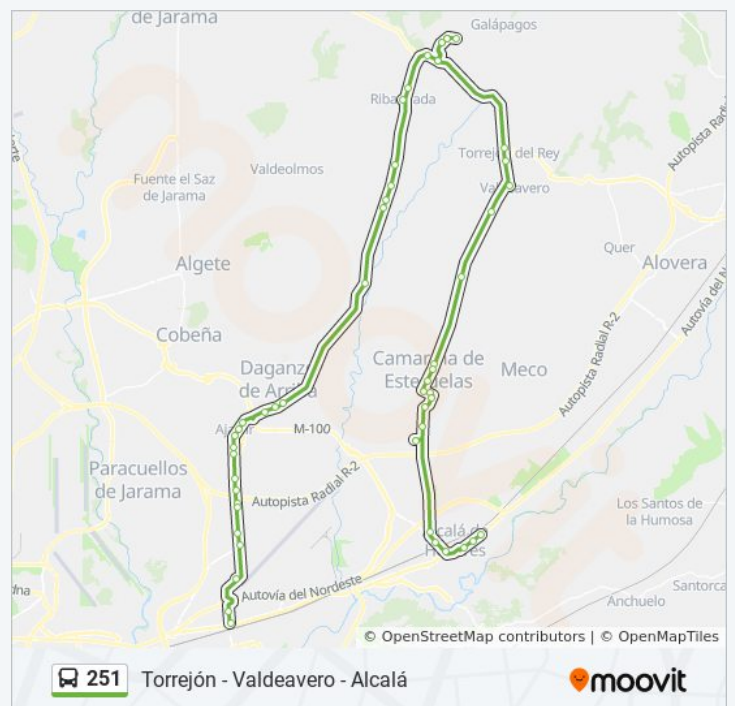
Información de la línea 251 de autobús

Dirección: Terminal Av. Fronteras→Vía Complutense - Barrio Ledesma

Paradas: 52

Duración del viaje: 82 min

Resumen de la línea:



Av. Guadalajara - Jadraque

Av. Guadalajara - Río Tajuña

Gta. Río Júcar - Club Social

Av. Guadalajara - Río Tajuña

Av. Guadalajara - Jadraque

Av. Castillos - Castillo Peñafiel

Ctra. Alcalá - Torrejón Del Rey

Ctra. Alcalá - Urb. De Las Eras

Valdeavero - Fragua

Ctra. M-119 - Urb. La Cardosa

Ctra. M-119 - Urb. El Practicante

Urb. Nuevo Camarma - Av. Complutense

Av. Complutense - Enrique Moya

Ctra. Valdeavero - Urb. El Coto

Antonio Moya - Ctra. Valdeavero

Camarma De Esteruelas - Ayuntamiento

C.º Alcalá - Parque

Gran Vía - Pol. Ind. Alcamar

Ctra. M-119 - Pol. Ind. Alcamar

Henares - Pol. Ind. La Raya

Av. Doctor Marañón - Santorcaz

Av. Daganzo - Gta. Del Chorrillo

Luis Astrana Marín - Parque O'Donnell

Vía Complutense - Ribera

Vía Complutense - Tuy

Vía Complutense - Barrio Ledesma

Sentido: Valdeavero - Fragua→Terminal Av. Fronteras

50 paradas

[VER HORARIO DE LA LÍNEA](#)

Valdeavero - Fragua

Ctra. Alcalá - Urb. De Las Eras

Ctra. Alcalá - Torrejón Del Rey

Horario de la línea 251 de autobús

Valdeavero - Fragua→Terminal Av. Fronteras

Horario de ruta:

lunes	Sin Servicio
martes	Sin Servicio
miércoles	Sin Servicio
jueves	9:35 - 20:00

Av. Castillos - Castillo Peñafiel

Av. Guadalajara - Jadraque

Av. Guadalajara - Río Tajuña

Gta. Río Júcar - Club Social

Av. Guadalajara - Río Tajuña

Av. Guadalajara - Jadraque

Av. Castillos - Castillo Peñafiel

Ctra. N-320 - Urb. Parque De Las Castillas

Ctra. M-113 - Urb. El Paraíso

Ribatejada - Concepción

Av. Principal - Madrid

Av. Principal - Cuenca

León - Av. Principal

León - Córdoba

Zorzales - Golondrinas

Principal - Zorzales

Principal - Sisonos

Principal Nº25

Principal - Paloma

Ctra. M-113 - Jardín De Serracines

Ctra. M-113 - Urb. Los Olmos

Ctra. M-113 - Urb. Serracines I

Ctra. M-113 - Fresno De Torote

Niño - Pza. Mesón De La Fuente

C.º Fresno De Torote - Oriente

José Luis Garci - Carmen Amaya

Av. Circunvalación - Oriente

Av. Circunvalación - Av. Las Lomas

Valdidueñas - Parque Lomas Altas

Av. Conde De Coruña - Valdidueñas

Ctra. Cobeña - Hnos. Álvarez Quintero

Daganzo De Arriba - Gta. Alcalá

Ctra. Ajalvir - Pol. Ind. Gitesa

viernes 9:35 - 20:00

sábado 9:35 - 20:00

domingo 9:35 - 20:00

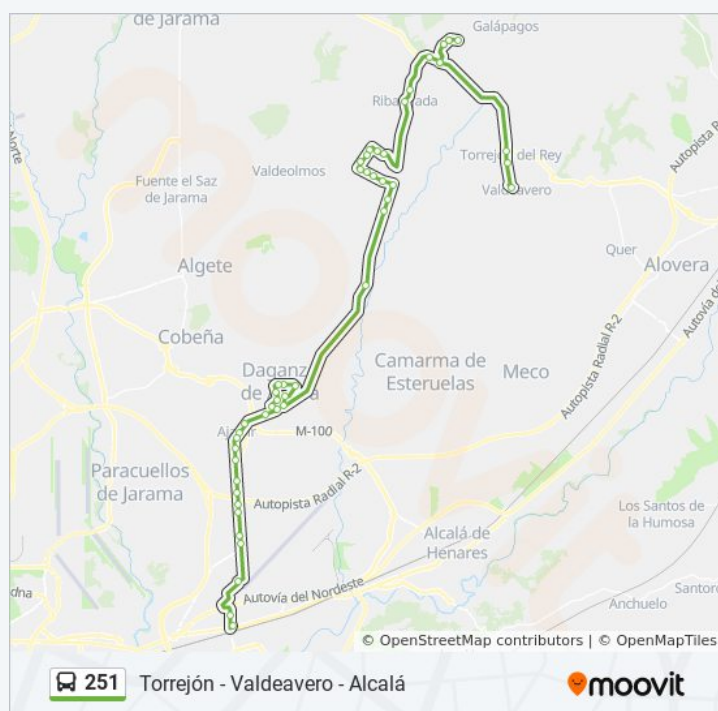
Información de la línea 251 de autobús

Dirección: Valdeavero - Fragua→Terminal Av. Fronteras

Paradas: 50

Duración del viaje: 75 min

Resumen de la línea:



Ctra. Daganzo - Ermita San Roque

Ajalvir - Ctra. Daganzo

Ctra. Daganzo - Ctra. Cobeña

Antigua M-114 - Pol. Ind. Los Olivos

Ctra. M-114 - Pol. Ind. Juan Y Antonio

Ctra. M-108 - Pol. Ind. Los Madroños

Ctra. M-108 - Pol. Ind. Compisa

Ctra. M-108 - Testigos De Jehová

Ctra. M-108 - Pol. Ind. Conmar

Ctra. M-108 - Brigada Paracaidista

Ctra. M-108 - Aeroespacial Inta

C. C. Parque Corredor

Av. Fronteras - Madrid

Terminal Av. Fronteras

Sentido: Vía Complutense - Barrio Ledesma→Terminal Av. Fronteras

59 paradas

[VER HORARIO DE LA LÍNEA](#)

Vía Complutense - Barrio Ledesma

Vía Complutense - Tuy

Vía Complutense - Brihuega

Luis Astrana Marín - Andrés Llorente

Av. Daganzo - Gta. Chorrillo

Av. Doctor Marañón - Nuevo Baztán

Henares - Pol. Ind. La Raya

Ctra. M-119 - Pol. Ind. Alcamar

Gran Vía - Pol. Ind. Alcamar

C.º Alcalá - Parque

Camarma De Esteruelas - Ayuntamiento

Antonio Moya - Ctra. Valdeavero

Ctra. Valdeavero - Urb. El Coto

Av. Complutense - Enrique Moya

Horario de la línea 251 de autobús

Vía Complutense - Barrio Ledesma→Terminal Av. Fronteras
Horario de ruta:

lunes	6:40 - 20:00
martes	6:40 - 20:00
miércoles	6:40 - 20:00
jueves	Sin Servicio
viernes	Sin Servicio
sábado	Sin Servicio
domingo	Sin Servicio

Información de la línea 251 de autobús

Dirección: Vía Complutense - Barrio Ledesma→Terminal Av. Fronteras

Paradas: 59

Duración del viaje: 97 min

Resumen de la línea:

Urb. Nuevo Camarma - Av. Complutense

Ctra. M-119 - Urb. El Practicante

Ctra. M-119 - Urb. La Cardosa

Valdeavero - Fragua

Ctra. Alcalá - Urb. De Las Eras

Ctra. Alcalá - Torrejón Del Rey

Av. Castillos - Castillo Peñafiel

Av. Guadalajara - Jadraque

Av. Guadalajara - Río Tajuña

Gta. Rio Júcar - Club Social

Av. Guadalajara - Río Tajuña

Av. Guadalajara - Jadraque

Av. Castillos - Castillo Peñafiel

Ctra. N-320 - Urb. Parque De Las Castillas

Ctra. M-113 - Urb. El Paraíso

Ribatejada - Concepción

Ctra. M-113 - Urb. Paraje Del Arzobispo

Ctra. M-113 - Jardín De Serracines

Ctra. M-113 - Urb. Los Olmos

Ctra. M-113 - Urb. Serracines I

Ctra. M-113 - Fresno De Torote

Niño - Pza. Mesón De La Fuente

C.º Fresno De Torote - Oriente

José Luis Garci - Carmen Amaya

Av. Circunvalación - Oriente

Av. Circunvalación - Av. Las Lomas

Valdidueñas - Parque Lomas Altas

Av. Conde De Coruña - Valdidueñas

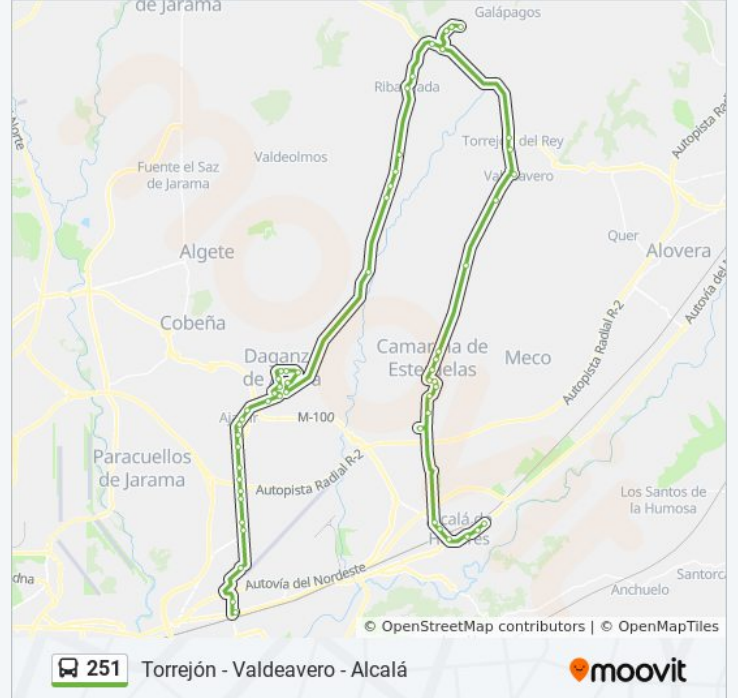
Ctra. Cobeña - Hnos. Álvarez Quintero

Daganzo De Arriba - Gta. Alcalá

Ctra. Ajalvir - Pol. Ind. Gitesa

Ctra. Daganzo - Ermita San Roque

Ajalvir - Ctra. Daganzo



Ctra. Daganzo - Ctra. Cobeña

Antigua M-114 - Pol. Ind. Los Olivos

Ctra. M-114 - Pol. Ind. Juan Y Antonio

Ctra. M-108 - Pol. Ind. Los Madroños

Ctra. M-108 - Pol. Ind. Compisa

Ctra. M-108 - Testigos De Jehová

Ctra. M-108 - Pol. Ind. Conmar

Ctra. M-108 - Brigada Paracaidista

Ctra. M-108 - Aeroespacial Inta

C. C. Parque Corredor

Av. Fronteras - Madrid

Terminal Av. Fronteras

Los horarios y mapas de la línea 251 de autobús están disponibles en un PDF en moovitapp.com. Utiliza [Moovit App](#) para ver los horarios de los autobuses en vivo, el horario del tren o el horario del metro y las indicaciones paso a paso para todo el transporte público en Madrid.

[Acerca de Moovit](#) • [Soluciones MaaS](#) • [Países incluidos](#) • [Comunidad de Mooviters](#)

© 2024 Moovit - Todos los Derechos Reservados

**Mira los tiempos de llegada
en tiempo real**

