Horario y mapa de la línea 320 de autobús

320 Arganda del Rey - Alcalá de Henares

Usa La App

La línea 320 de autobús (Arganda del Rey - Alcalá de Henares) tiene 3 rutas. Sus horas de operación los días laborables regulares son:
(1) a Luis Vives - Centro De Salud→Av. Ejército - Pza. Bienvenida: 07:00(2) a Luis Vives - Centro De Salud→Real - Av. Valencia: 08:30 - 19:30(3) a Real - Guardia Civil→Luis Vives - Centro De Salud: 06:15 - 18:30
Usa la aplicación Moovit para encontrar la parada de la línea 320 de autobús más cercana y descubre cuándo llega la próxima línea 320 de autobús

Sentido: Luis Vives - Centro De Salud→Av. Ejército - Pza. Bienvenida

23 paradas

VER HORARIO DE LA LÍNEA

- Luis Vives - Centro De Salud
- P.º Pastrana - Río Ter
- Ctra. M-300 - El Gurugú
- Mayor - Urb. La Alcazaba
- Los Hueros - Mayor
- Madrid - Real
- Madrid - Pol. Ind. Los Vallejos
- Ctra. M-225 - Milán
- Pza. Villa - Ayuntamiento
- Arganda - Estrella
- Arganda - Antonio Machado
- Ctra. M-300 - Brezo
- Ctra. M-300 - Puerto De Cotos
- Ctra. M-300 - C.º Estrechillo
- Av. Madrid - Del Sol
- Av. Madrid - C.º Estrechillo
- Av. Madrid - Centro Comercial
- Av. Madrid - Av. Finanzauto
- Av. Madrid - C.º Del Valle

Horario de la línea 320 de autobús

Luis Vives - Centro De Salud→Av. Ejército - Pza. Bienvenida Horario de ruta:

lunes	07:00
martes	07:00
miércoles	07:00
jueves	07:00
viernes	07:00
sábado	Sin Servicio
domingo	Sin Servicio

Información de la línea 320 de autobús

Dirección: Luis Vives - Centro De Salud→Av. Ejército - Pza. Bienvenida
Paradas: 23
Duración del viaje: 47 min
Resumen de la línea:

Av. Madrid - La Perla

Av. Ejército - Pol. Ind. San Sebastián

Av. Ejército - Vereda Del Melero

Av. Ejército - Pza. Bienvenida

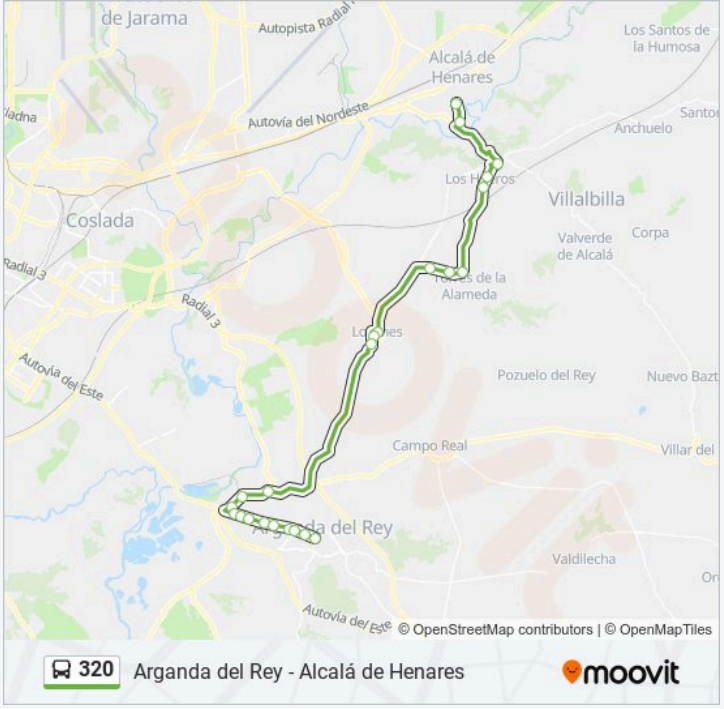

Sentido: Luis Vives - Centro De Salud→Real - Av. Valencia

20 paradas

VER HORARIO DE LA LÍNEA

Luis Vives - Centro De Salud

P.º Pastrana - Río Ter

Ctra. M-300 - El Gurugú

Mayor - Urb. La Alcazaba

Los Hueros - Mayor

Madrid - Real

Ctra. M-225 - Gta. Las Conejeras

Madrid - Pol. Ind. Los Vallejos

Ctra. M-225 - Milán

Pza. Villa - Ayuntamiento

Arganda - Estrella

Arganda - Antonio Machado

Gta. San Sebastián - Av. Arganda

Ctra. M-209 - Barrio De La Virgen

Ctra. M-209 - Urb. Montehermoso

Av. Alcalá De Henares - Urb. Los Villares

Av. Valdearganda - Pza. Progreso

Ctra. Loeches - Virgen De Guadalupe

Horario de la línea 320 de autobús

Luis Vives - Centro De Salud→Real - Av. Valencia

Horario de ruta:

lunes	08:30 - 19:30
martes	08:30 - 19:30
miércoles	08:30 - 19:30
jueves	08:30 - 19:30
viernes	08:30 - 19:30
sábado	Sin Servicio
domingo	Sin Servicio

Información de la línea 320 de autobús

Dirección: Luis Vives - Centro De Salud→Real - Av. Valencia

Paradas: 20

Duración del viaje: 39 min

Resumen de la línea:

Ctra. Loeches - Parque

Real - Av. Valencia

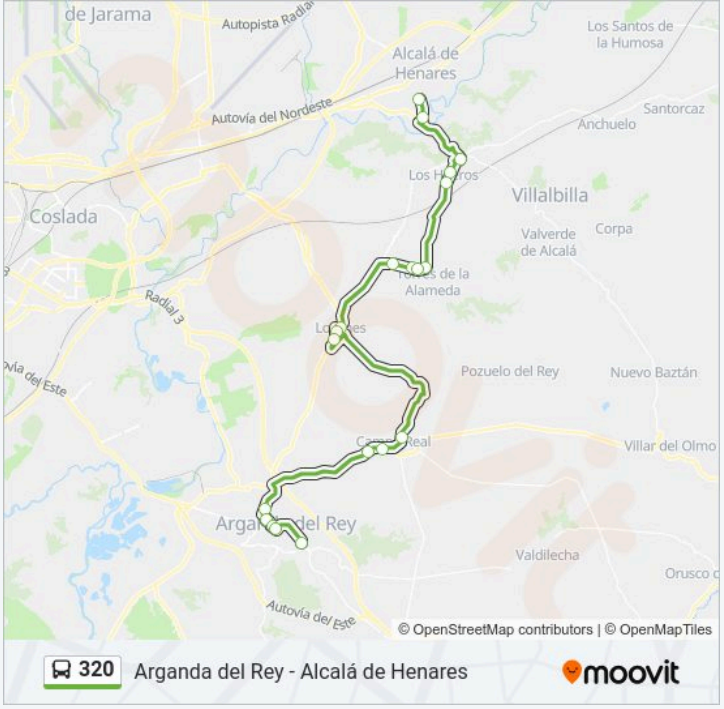

Sentido: Real - Guardia Civil→Luis Vives - Centro De Salud

25 paradas

VER HORARIO DE LA LÍNEA

Real - Guardia Civil

Real - Zarza

Pza. Constitución - Juan De La Cierva

Ctra. Loeches - Zoco

Ctra. Loeches - Parque

Ctra. Loeches - Dr. Escribano Ortiz

Av. Valdearganda - Pza. Progreso

Av. Alcalá De Henares - Urb. Los Villares

Ctra. M-209 - Urb. Montehermoso

Ctra. M-209 - Barrio De La Virgen

Gta. San Sebastián - Av. Arganda

Pza. Villa - Ayuntamiento

Arganda - Estrella

Arganda - Antonio Machado

Ctra. M-225 - Milán

Ctra. M-225 - Atenas

Ctra. M-225 - Gta. Las Conejeras

Madrid - Real

Horario de la línea 320 de autobús

Real - Guardia Civil→Luis Vives - Centro De Salud

Horario de ruta:

lunes	06:15 - 18:30
martes	06:15 - 18:30
miércoles	06:15 - 18:30
jueves	06:15 - 18:30
viernes	06:15 - 18:30
sábado	Sin Servicio
domingo	Sin Servicio

Información de la línea 320 de autobús

Dirección: Real - Guardia Civil→Luis Vives - Centro De Salud

Paradas: 25

Duración del viaje: 42 min

Resumen de la línea:

Los Hueros - Mayor

Mayor - Urb. La Alcazaba

Ctra. M-300 - El Gurugú

P.º Pastrana - Bolarque

P.º Pastrana - Ronda Fiscal

Pza. Puerta Del Vado - P.º Las Moreras

Luis Vives - Centro De Salud

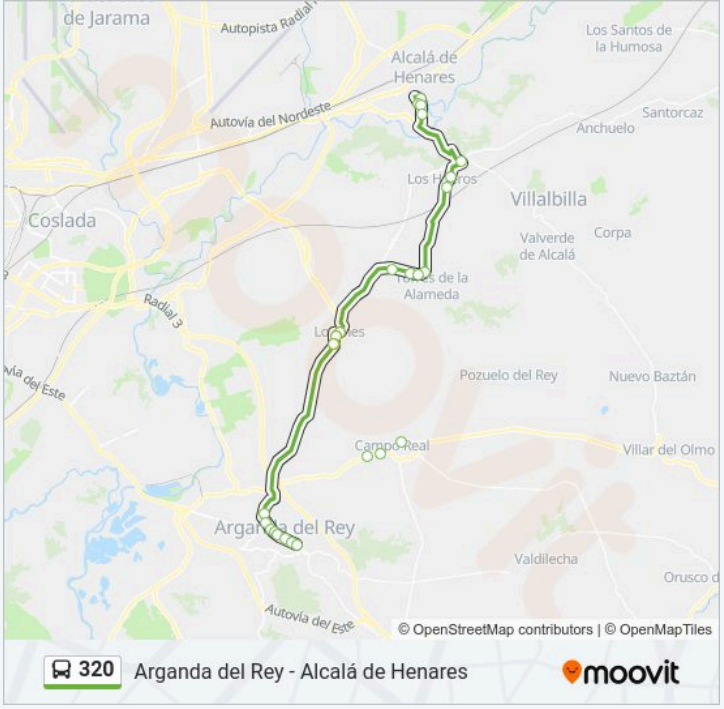

Los horarios y mapas de la línea 320 de autobús están disponibles en un PDF en moovitapp.com. Utiliza Moovit App para ver los horarios de los autobuses en vivo, el horario del tren o el horario del metro y las indicaciones paso a paso para todo el transporte público en Madrid.

© 2024 Moovit - Todos los Derechos Reservados