661 Madrid (Moncloa) - San Lorenzo de El Escorial (por Galapagar)

Usa La App

La línea 661 de autobús (Madrid (Moncloa) - San Lorenzo de El Escorial (por Galapagar)) tiene 4 rutas. Sus horas de operación los días laborables regulares son:
(1) a Intercambiador De Moncloa (Nivel -1, Isla 1): 05:45 - 22:00(2) a Pº Moret - Moncloa: 23:00(3) a Est. De Autobuses De S. L. De El Escorial: 06:55 - 23:15(4) a Hospital El Escorial: 08:00 - 09:40
Usa la aplicación Moovit para encontrar la parada de la línea 661 de autobús más cercana y descubre cuándo llega la próxima línea 661 de autobús

Sentido: Intercambiador De Moncloa (Nivel -1, Isla 1)

21 paradas

VER HORARIO DE LA LÍNEA

- Est. De Autobuses De S. L. De El Escorial
- Av. Reyes Católicos - Padre Wigfrido
- Juliana - Urb. Los Escoriales
- Av. M. Moratiel Iban - Pablo Mayoral
- San Sebastián - Conde De Chinchón
- Av. Constitución - Quiterio López
- Av. Constitución - Alfonso XIII
- Ctra. M-505 - Embalse Valmayor
- Ctra. M-505 - Urb. Vistanevada
- Ctra. M-505 - Cruce Ctra. Guadarrama
- Ctra. El Escorial - Pza. Cruz Roja
- Ctra. M-505 - Colegio
- Ctra. M-505 - Urb. Los Gamos
- Ctra. M-505 - Urb. Roncesvalles
- Ctra. M-505 - Urb. Molino De La Hoz
- Ctra. M-505 - Urb. La Chopera
- Ctra. M-505 - Burgocentro
- Av. Padre Huidobro - P.º Ermita
- Estadística - Geografía E Historia

Horario de la línea 661 de autobús

Intercambiador De Moncloa (Nivel -1, Isla 1) Horario de ruta:

lunes	05:45 - 22:00
martes	05:45 - 22:00
miércoles	05:45 - 22:00
jueves	05:45 - 22:00
viernes	05:45 - 22:00
sábado	07:45 - 22:00
domingo	07:45 - 22:00

Información de la línea 661 de autobús

Dirección: Intercambiador De Moncloa (Nivel -1, Isla 1)
Paradas: 21
Duración del viaje: 55 min
Resumen de la línea:

Escuela Agronómica

Intercambiador De Moncloa

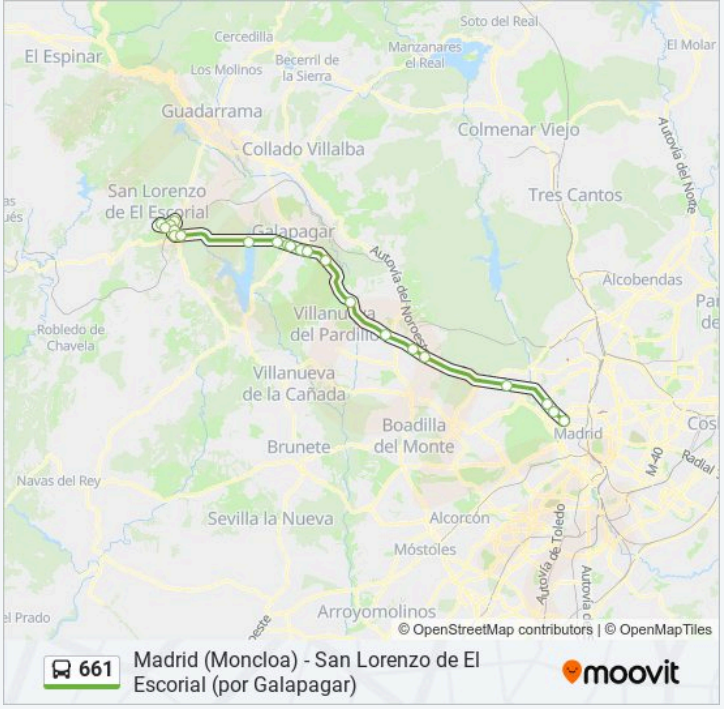

Sentido: Pº Moret - Moncloa

21 paradas

VER HORARIO DE LA LÍNEA

Est. De Autobuses De S. L. De El Escorial

Av. Reyes Católicos - Padre Wigfrido

Juliana - Urb. Los Escoriales

Av. M. Moratiel Iban - Pablo Mayoral

San Sebastián - Conde De Chinchón

Av. Constitución - Quiterio López

Av. Constitución - Alfonso XIII

Ctra. M-505 - Embalse Valmayor

Ctra. M-505 - Urb. Vistanevada

Ctra. M-505 - Cruce Ctra. Guadarrama

Ctra. El Escorial - Pza. Cruz Roja

Ctra. M-505 - Colegio

Ctra. M-505 - Urb. Los Gamos

Ctra. M-505 - Urb. Roncesvalles

Ctra. M-505 - Urb. Molino De La Hoz

Ctra. M-505 - Urb. La Chopera

Ctra. M-505 - Burgocentro

Av. Padre Huidobro - P.º Ermita

Horario de la línea 661 de autobús

Pº Moret - Moncloa Horario de ruta:

lunes	23:00
martes	23:00
miércoles	23:00
jueves	23:00
viernes	23:00
sábado	23:00
domingo	23:00

Información de la línea 661 de autobús

Dirección: Pº Moret - Moncloa
Paradas: 21
Duración del viaje: 38 min
Resumen de la línea:

Estadística - Geografía E Historia

Escuela Agronómica

Moncloa

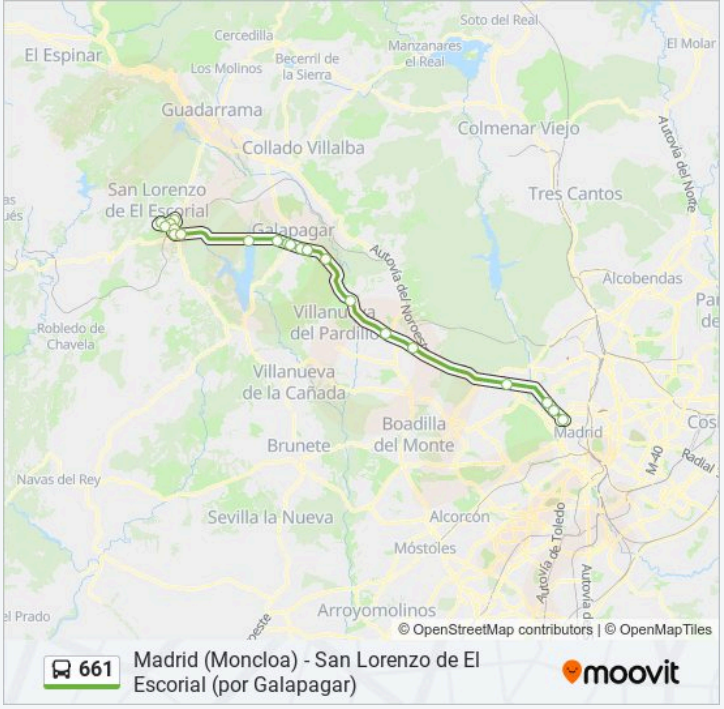

Sentido: Est. De Autobuses De S. L. De El Escorial

20 paradas

VER HORARIO DE LA LÍNEA

Intercambiador De Moncloa

Veterinaria

Av. Padre Huidobro - Urb. Casaquemada

Ctra. M-505 - Burgocentro

Ctra. M-505 - Urb. La Chopera

Camino Real - Urb. Molino De La Hoz

Ctra. M-505 - Urb. Roncesvalles

Ctra. M-505 - Urb. Los Gamos

Ctra. M-505 - Colegio

Ctra. M-505 - Pza. Cruz Roja

Ctra. M-505 - Cruce Ctra. Guadarrama

Ctra. M-505 - Urb. Vistanevada

Ctra. M-505 - Embalse Valmayor

Av. Constitución - Madrid

Av. Constitución - Francisco Valiño

San Sebastián - Cardenal Cisneros

Av. M. Moratiel Iban - Pablo Mayoral

Juliana - Urb. Los Escoriales

Horario de la línea 661 de autobús

Est. De Autobuses De S. L. De El Escorial Horario de ruta:

lunes	06:55 - 23:15
martes	06:55 - 23:15
miércoles	06:55 - 23:15
jueves	06:55 - 23:15
viernes	06:55 - 23:15
sábado	08:10 - 23:15
domingo	08:10 - 23:15

Información de la línea 661 de autobús

Dirección: Est. De Autobuses De S. L. De El Escorial
Paradas: 20
Duración del viaje: 51 min
Resumen de la línea:

Av. Reyes Católicos - Padre Wigfrido

Est. De Autobuses De S. L. De El Escorial

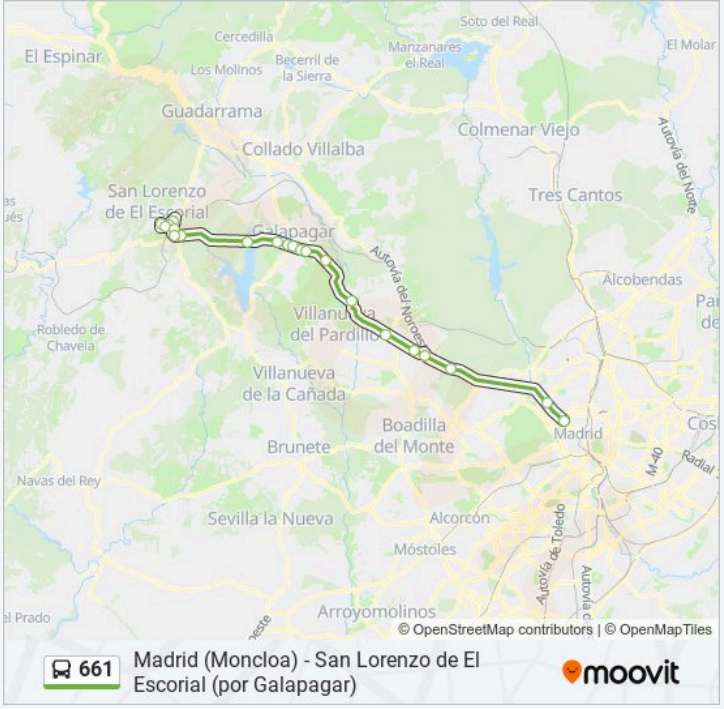

Sentido: Hospital El Escorial

21 paradas

VER HORARIO DE LA LÍNEA

Intercambiador De Moncloa

Veterinaria

Av. Padre Huidobro - Urb. Casaquemada

Ctra. M-505 - Burgocentro

Ctra. M-505 - Urb. La Chopera

Camino Real - Urb. Molino De La Hoz

Ctra. M-505 - Urb. Roncesvalles

Ctra. M-505 - Urb. Los Gamos

Ctra. M-505 - Colegio

Ctra. M-505 - Pza. Cruz Roja

Ctra. M-505 - Cruce Ctra. Guadarrama

Ctra. M-505 - Urb. Vistanevada

Ctra. M-505 - Embalse Valmayor

Av. Constitución - Madrid

Av. Constitución - Francisco Valiño

San Sebastián - Cardenal Cisneros

Av. M. Moratiel Iban - Pablo Mayoral

Juliana - Urb. Los Escoriales

Horario de la línea 661 de autobús

Hospital El Escorial Horario de ruta:

lunes	08:00 - 09:40
martes	08:00 - 09:40
miércoles	08:00 - 09:40
jueves	08:00 - 09:40
viernes	08:00 - 09:40
sábado	Sin Servicio
domingo	Sin Servicio

Información de la línea 661 de autobús

Dirección: Hospital El Escorial
Paradas: 21
Duración del viaje: 54 min
Resumen de la línea:

Av. Reyes Católicos - Padre Wigfrido

Juan De Toledo - Estación De Autobuses

Hospital El Escorial

Los horarios y mapas de la línea 661 de autobús están disponibles en un PDF en moovitapp.com. Utiliza Moovit App para ver los horarios de los autobuses en vivo, el horario del tren o el horario del metro y las indicaciones paso a paso para todo el transporte público en Madrid.

© 2024 Moovit - Todos los Derechos Reservados