



Zocodover - Valparaíso - La Legua

[Ver En Modo Sitio Web](#)

La línea L3 de autobús (Zocodover - Valparaíso - La Legua) tiene 3 rutas. Sus horas de operación los días laborables regulares son:

(1) a La Legua - Valparaíso - Zocodover: 6:55 - 21:55(2) a Valparaíso - La Legua - Zocodover: 7:20 - 22:25(3) a Valparaíso - Zocodover: 6:55

Usa la aplicación Moovit para encontrar la parada de la línea L3 de autobús más cercana y descubre cuándo llega la próxima línea L3 de autobús

Sentido: La Legua - Valparaíso - Zocodover

41 paradas

[VER HORARIO DE LA LÍNEA](#)

Calle De La Unión

Calle De La Paz

Cardenal Tavera (Parque Sisebuto)

Duque De Lerma, 5

Avda. General Villalba (Esquina Duque De Lerma)

Avda. Europa (Iglesia)

Avda. Europa (Esquina Calle Roma)

Avda. Europa, 24

Avda. Europa (Instituto Universidad Laboral)

Rda. Buenavista, 24

Rda. Buenavista, 28

Avda. Portugal (Residencia 3º Edad)

Ctra. Ávila (Rotonda H. Tres Culturas)

Ctra. Ávila (Observatorio Geofísico)

Avda. De La Legua (Glorieta Entrada)

Calle Juan Correa De Vivar

Avda. De La Legua (Frente N°50)

Avenida De Vistahermosa

Avda. Del Madroño (Rotonda Entrada Valparaíso)

Horario de la línea L3 de autobús

La Legua - Valparaíso - Zocodover Horario de ruta:

lunes	6:55 - 21:55
martes	6:55 - 21:55
miércoles	6:55 - 21:55
jueves	6:55 - 21:55
viernes	6:55 - 21:55
sábado	Sin Servicio
domingo	Sin Servicio

Información de la línea L3 de autobús

Dirección: La Legua - Valparaíso - Zocodover

Paradas: 41

Duración del viaje: 48 min

Resumen de la línea:

Avda. Del Olmo, 7

Avda. Del Olmo, 28

Avda. Del Olmo, 35

Avda. Del Tilo

Avda. Del Madroño (Esquina Calle Serbal)

Avda. Del Madroño (Esquina Calle Fresno)

Avda. Del Madroño (Frente Parque Infantil)

Avda. Del Madroño (Glorieta Salida Valparaíso)

Avenida Adolfo Suárez (Esquina Calle Nardo)

Avda. Adolfo Suárez (Frente Observatorio Geofísico)

Avda. Portugal, 2

Avda. Portugal (Frente Consejería)

Avda. Europa (Altos De Bellavista)

Avda. Europa, Frente N°24

Avda. Europa, Frente N°16

Avda. Europa (Frente Iglesia S. Julián)

General Villalba 1 (Pabellones)

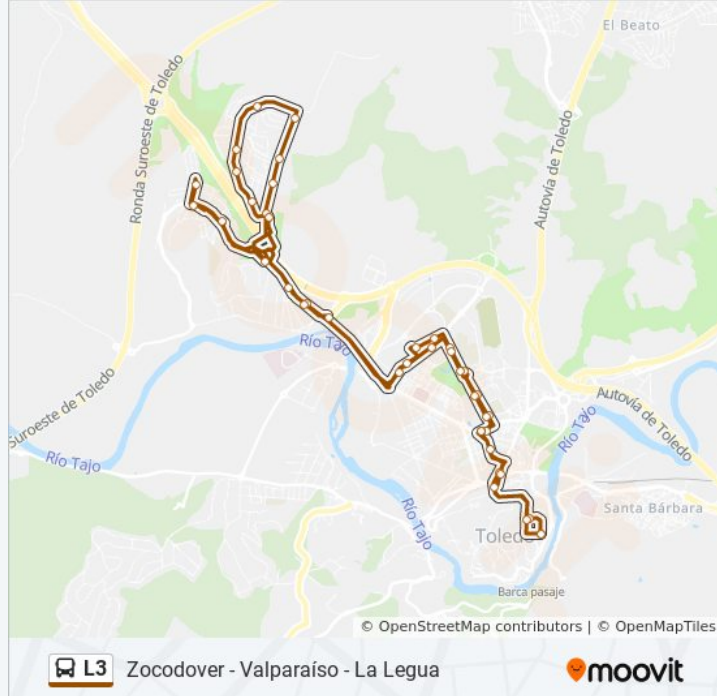
General Villalba 1 (Pabellones)

Cardenal Tavera (Parque De La Vega)

Real Del Arrabal (Interior Bisagra)

Zocodover (Cuesta Carlos V)

Calle De La Unión



Sentido: Valparaíso - La Legua - Zocodover

41 paradas

[VER HORARIO DE LA LÍNEA](#)

Calle De La Unión

Calle De La Paz

Cardenal Tavera (Parque Sisebuto)

Duque De Lerma, 5

Avda. General Villalba (Esquina Duque De Lerma)

Avda. Europa (Iglesia)

Horario de la línea L3 de autobús

Valparaíso - La Legua - Zocodover Horario de ruta:

lunes	7:20 - 22:25
martes	7:20 - 22:25
miércoles	7:20 - 22:25
jueves	7:20 - 22:25
viernes	7:20 - 22:25
sábado	7:20 - 22:25
domingo	8:25 - 21:25

Avda. Europa (Esquina Calle Roma)

Avda. Europa, 24

Avda. Europa (Instituto Universidad Laboral)

Rda. Buenavista, 24

Rda. Buenavista, 28

Avda. Portugal (Residencia 3º Edad)

Ctra. Ávila (Rotonda H. Tres Culturas)

Ctra. Ávila (Observatorio Geofísico)

Avda. Del Madroño (Rotonda Entrada Valparaíso)

Avda. Del Olmo, 7

Avda. Del Olmo, 28

Avda. Del Olmo, 35

Avda. Del Tilo

Avda. Del Madroño (Esquina Calle Serbal)

Avda. Del Madroño (Esquina Calle Fresno)

Avda. Del Madroño (Frente Parque Infantil)

Avda. Del Madroño (Glorieta Salida Valparaíso)

Avda. De La Legua (Glorieta Entrada)

Calle Juan Correa De Vivar

Avda. De La Legua (Frente N°50)

Avenida De Vistahermosa

Avenida Adolfo Suárez (Esquina Calle Nardo)

Avda. Adolfo Suárez (Frente Observatorio Geofísico)

Avda. Portugal, 2

Avda. Portugal (Frente Consejería)

Avda. Europa (Altos De Bellavista)

Avda. Europa, Frente N°24

Avda. Europa, Frente N°16

Avda. Europa (Frente Iglesia S. Julián)

General Villalba 1 (Pabellones)

General Villalba 1 (Pabellones)

Cardenal Tavera (Parque De La Vega)

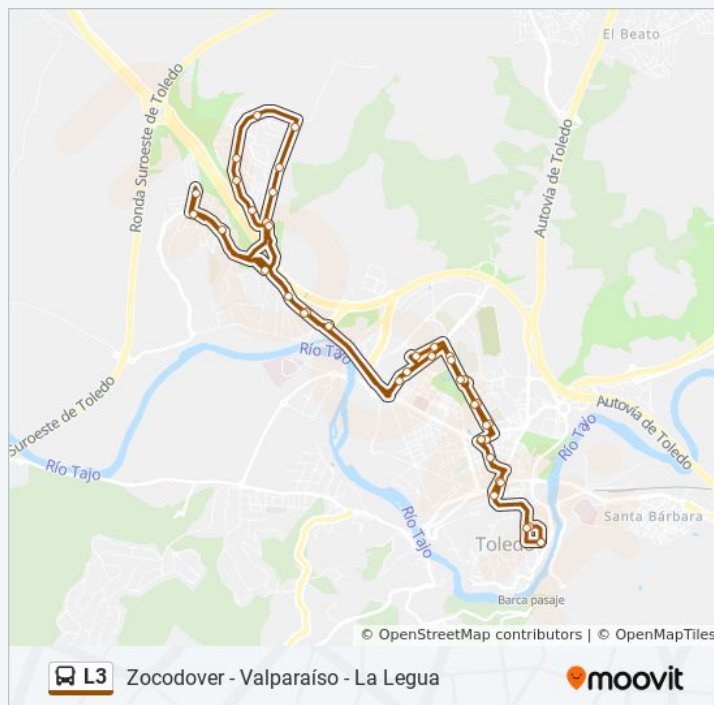
Información de la línea L3 de autobús

Dirección: Valparaíso - La Legua - Zocodover

Paradas: 41

Duración del viaje: 48 min

Resumen de la línea:



Real Del Arrabal (Interior Bisagra)

Zocodover (Cuesta Carlos V)

Calle De La Unión

Sentido: Valparaíso - Zocodover

27 paradas

[VER HORARIO DE LA LÍNEA](#)

Avda. De La Legua (Glorieta Entrada)

Calle Juan Correa De Vivar

Avda. De La Legua (Frente N°50)

Avenida De Vistahermosa

Avda. Del Madroño (Rotonda Entrada Valparaíso)

Avda. Del Olmo, 7

Avda. Del Olmo, 28

Avda. Del Olmo, 35

Avda. Del Tilo

Avda. Del Madroño (Esquina Calle Serbal)

Avda. Del Madroño (Esquina Calle Fresno)

Avda. Del Madroño (Frente Parque Infantil)

Avda. Del Madroño (Glorieta Salida Valparaíso)

Avenida Adolfo Suárez (Esquina Calle Nardo)

Avda. Adolfo Suárez (Frente Observatorio Geofísico)

Avda. Portugal, 2

Avda. Portugal (Frente Consejería)

Avda. Europa (Altos De Bellavista)

Avda. Europa, Frente N°24

Avda. Europa, Frente N°16

Avda. Europa (Frente Iglesia S. Julián)

General Villalba 1 (Pabellones)

General Villalba 1 (Pabellones)

Cardenal Tavera (Parque De La Vega)

Real Del Arrabal (Interior Bisagra)

Zocodover (Cuesta Carlos V)

Horario de la línea L3 de autobús

Valparaíso - Zocodover Horario de ruta:

lunes	6:55
martes	6:55
miércoles	6:55
jueves	6:55
viernes	6:55
sábado	Sin Servicio
domingo	Sin Servicio

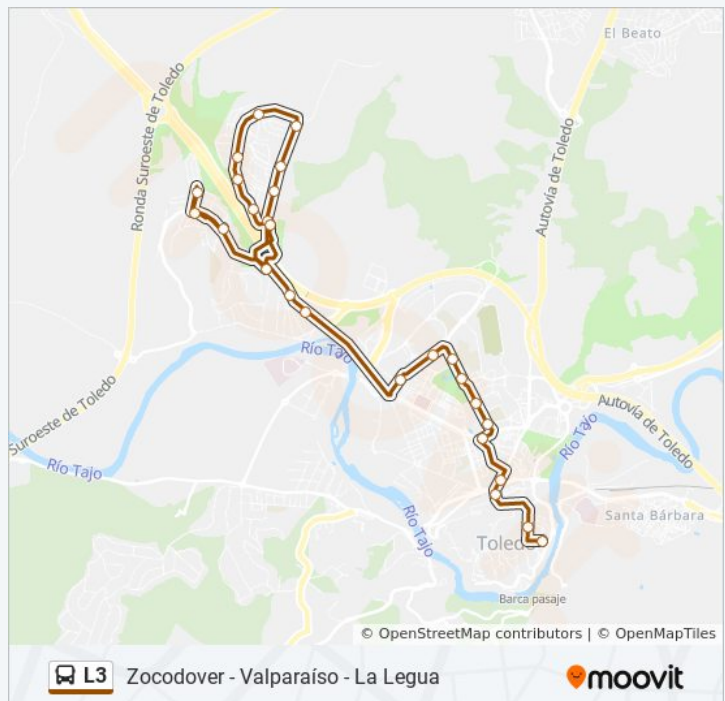
Información de la línea L3 de autobús

Dirección: Valparaíso - Zocodover

Paradas: 27

Duración del viaje: 25 min

Resumen de la línea:



Los horarios y mapas de la línea L3 de autobús están disponibles en un PDF en moovitapp.com. Utiliza [Moovit App](#) para ver los horarios de los autobuses en vivo, el horario del tren o el horario del metro y las indicaciones paso a paso para todo el transporte público en Toledo.

[Acerca de Moovit](#) • [Soluciones MaaS](#) • [Países incluidos](#) • [Comunidad de Mooviters](#)

© 2023 Moovit - Todos los Derechos Reservados

**Mira los tiempos de llegada
en tiempo real**

