



Areal (Vigo) por Nigrán/Panxón

Usa La App

La línea N2 de autobús (Areal (Vigo) por Nigrán/Panxón) tiene 2 rutas. Sus horas de operación los días laborables regulares son:

(1) a Areal (Vigo) por Nigrán/Panxón: 00:30 - 05:50(2) a Baiona por Panxón: 01:30 - 06:50

Usa la aplicación Moovit para encontrar la parada de la línea N2 de autobús más cercana y descubre cuándo llega la próxima línea N2 de autobús

Sentido: Areal (Vigo) por Nigrán/Panxón

38 paradas

[VER HORARIO DE LA LÍNEA](#)

Venezuela - Campo de Fútbol do Aral (Baiona)

Alfárez Barreiro, 4 - Porto (Baiona)

Avda. Monterreal, 22 - Loureiral (Baiona)

Santa Marta, 14 - O Burgo (Baiona)

Avda. Sabarís, 8 - A Ponte (Baiona)

Avda. Sabarís, 18 - A Ponte (Baiona)

Porta do Sol - Rotonda José Santos (Baiona)

Foz do Miñor - Rotonda de Sabarís (Baiona)

Foz do Miñor, Con Cño. Ferreiros (Baiona)

Torrente Ballester, 2 - A Ramallosa (Nigrán)

Torrente Ballester, 80 - Os Cotros (Nigrán)

Estrada Pola Vía, 88 - Gaifar (Nigrán)

Estrada Pola Vía Con Cño. Fornes (Nigrán)

Estrada Pola Vía, 118 (Nigrán)

Castelao, 26 - Telefónica (Nigrán)

Castelao, 84 - Faro de Panxón (Nigrán)

Gondomar, Parque - Panxón (Nigrán)

Jesús Espinosa, 3 - San Xoán (Nigrán)

Tomás Mirambell, 20 - A Madorra (Nigrán)

Nigrán (Tomás Mirambell)

Pza. Mario Puentes - Patos (Nigrán)

Horario de la línea N2 de autobús

Areal (Vigo) por Nigrán/Panxón Horario de ruta:

lunes	Sin Servicio
martes	Sin Servicio
miércoles	Sin Servicio
jueves	Sin Servicio
viernes	22:30
sábado	00:30 - 22:40
domingo	00:30 - 05:50

Información de la línea N2 de autobús

Dirección: Areal (Vigo) por Nigrán/Panxón

Paradas: 38

Duración del viaje: 41 min

Resumen de la línea:

Estrada Pola Vía, 230 (Nigrán)

Estrada Pola Vía, 262 - Prado (Nigrán)

Ricardo Mella, 401 - Fontán (Vigo)

Ricardo Mella - Saiáns (Vigo)

Ricardo Mella, 289 - Mide (Vigo)

Ricardo Mella, 237 - Oia (Vigo)

Ricardo Mella, 223 - A Hermida (Vigo)

Ricardo Mella, 165 - A Estación de Coruxo (Vigo)

Ricardo Mella, 127 - A Gándara (Vigo)

Ricardo Mella, Fronte Ao 160 - Muíños (Vigo)

Ricardo Mella, 91-. Xuncal (Vigo)

Caramuxo, 13 - A Roda (Vigo)

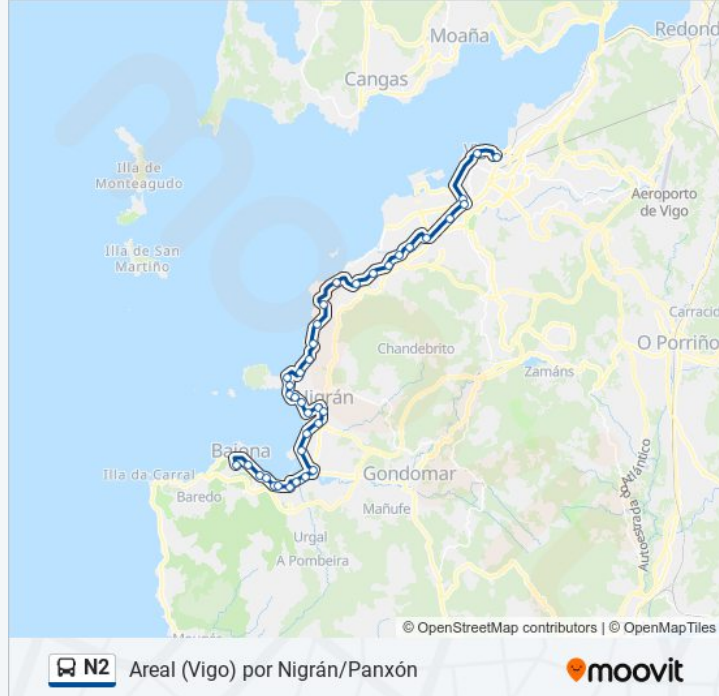
Avda. Florida, 117 // Lavadouro


Avda. Florida, 3 // As Travesas


Rúa da Coruña 26

Cánovas Del Castillo, 18 // A Pescadería

Areal, 50 - Antigo Reitorado (Vigo)



 N2 Areal (Vigo) por Nigrán/Panxón



Sentido: Baiona por Panxón

39 paradas

[VER HORARIO DE LA LÍNEA](#)

Areal, Fronte 50 (Vigo)

Rúa de Cánovas Del Castillo (Centro Comercial)

Praza Eugenio Fadrique, 9 // Abuíde

Florida, 4 - As Travesas (Vigo)

Avda. Florida, 60 // Lavadouro

Florida/Caramuxo (Vigo)

Caramuxo, Fronte Ao 13 - A Roda (Vigo)

Ricardo Mella, Fronte Ao 91 - Xuncal (Vigo)

Ricardo Mella, 160 - Muíños (Vigo)

Ricardo Mella, 208 - A Gándara (Vigo)

A Estación de Coruxo (Vigo)

Ricardo Mella, Fronte Ao 223 - A Hermida (Vigo)

Horario de la línea N2 de autobús

Baiona por Panxón Horario de ruta:

lunes	Sin Servicio
martes	Sin Servicio
miércoles	Sin Servicio
jueves	Sin Servicio
viernes	23:30
sábado	01:30 - 23:30
domingo	01:30 - 06:50

Información de la línea N2 de autobús

Dirección: Baiona por Panxón

Paradas: 39

Duración del viaje: 41 min

Resumen de la línea:

Ricardo Mella, Fronte Ao 237 - Oia (Vigo)

Ricardo Mella, 518 - Mide (Vigo)

Ricardo Mella, 618 - Saiáns (Vigo)

Ricardo Mella Con Portiño - Fontán (Vigo)

Estrada Pola Vía (Frente 260) - Prado (Nigrán)

Estrada Pola Vía, Fronte Ao 224 (Nigrán)

Tomás Mirambell, 103 - Patos (Nigrán)

Nigrán (Tomás Mirambell)

Tomás Mirambell, Fronte Ao 20 - A Madorra (Nigrán)

Jesús Espinosa, 2 - San Xoán (Nigrán)

Cidade de Vigo, 51 - Panxón (Nigrán)

Castelao (Fronte Ao 84) - Faro de Panxón (Nigrán)

Castelao, 21 - Telefónica (Nigrán)

Estrada Pola Vía, 27 (Nigrán)

Estrada Pola Vía, 19 (Nigrán)

Estrada Pola Vía, 5 - Gaifar (Nigrán)

Estrada Pola Vía, 1 - Os Cotros (Nigrán)

Manuel Lemos - Ponte da Ramallosa (Nigrán)

Foz do Miñor, Fronte Cño. Ferreiros (Baiona)

Foz do Miñor - Ronda de Sabarís (Baiona)

Avda. Sabarís, 29 - Areas (Baiona)

Avda. Sabarís, Fronte Ao 16 - A Ponte (Baiona)

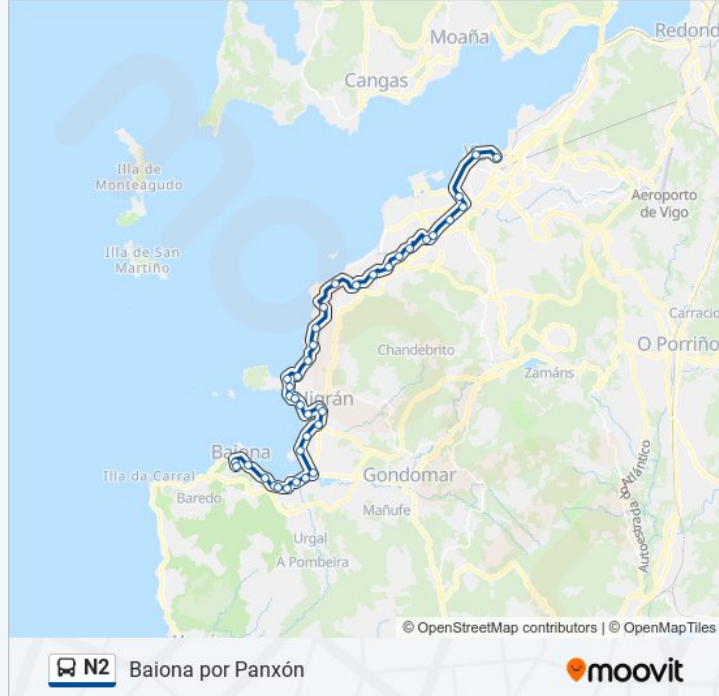
Avda. Sabarís, Fronte Ao 8 - A Ponte (Baiona)

Santa Marta, 11 - O Burgo (Baiona)

Alfárez Barreiro, Fronte Ao 5 - Porto (Baiona)

Glorieta Luis Calleja (Baiona)

Venezuela - Campo de Fútbol do Aral (Baiona)



Los horarios y mapas de la línea N2 de autobús están disponibles en un PDF en moovitapp.com. Utiliza [Moovit App](#) para ver los horarios de los autobuses en vivo, el horario del tren o el horario del metro y las indicaciones paso a paso para todo el transporte público en Vigo.

[Acerca de Moovit](#) • [Soluciones MaaS](#) • [Países incluídos](#) • [Comunidad de Moovitors](#)

Mira los tiempos de llegada en tiempo real



