

 XG883B

A Guarda - Baiona - Vigo

[Usa La App](#)

La línea XG883B de autobús (A Guarda - Baiona - Vigo) tiene 18 rutas. Sus horas de operación los días laborables regulares son:

(1) a Belesar - Chandebrito - Vigo (Florida - E.I.): 6:00(2) a Camos - Nigrán - Vigo (Travesas - E.I.): 16:00(3) a Chandebrito - Belesar - Baiona: 17:30(4) a Nigrán - Baiona: 9:00 - 22:00(5) a Nigrán - Baiona - Baredo: 20:30(6) a Nigrán - Baiona - Oia - A Guarda: 12:00(7) a Nigrán - Baiona - Oia - A Guarda - O Rosal: 19:00(8) a Nigrán - Camos - Baiona: 9:15 - 16:45(9) a Nigrán - Camos - Baiona - Baredo: 12:10(10) a Nigrán - Panxón - Baiona: 22:00(11) a Nigrán - Vigo (Travesas - E.I.): 8:00 - 20:00(12) a Nigrán - Vincios - Vigo (H.Alv.Cunqueiro - Travesas - E.I.): 6:45 - 11:30(13) a Oia - A Guarda: 9:45(14) a Oia - Baiona: 12:30(15) a Panxón - Baiona: 16:00 - 20:00(16) a Panxón - Nigrán - Vigo (Florida - E.I.): 6:00(17) a Panxón - Vigo (Florida - E.I.): 19:00 - 21:00(18) a Vincios - Nigrán - Baiona - Oia - A Guarda: 10:30 - 13:15

Usa la aplicación Moovit para encontrar la parada de la línea XG883B de autobús más cercana y descubre cuándo llega la próxima línea XG883B de autobús

Sentido: Belesar - Chandebrito - Vigo (Florida - E.I.)

48 paradas

[VER HORARIO DE LA LÍNEA](#)

Venezuela - Campo de Fútbol do Aral (Baiona)

Alfárez Barreiro, 4 - Porto (Baiona)

Avda. Monterreal, 22 - Loureiral (Baiona)

Santa Marta, 14 - O Burgo (Baiona)

Avda. Sabarís, 8 - A Ponte (Baiona)

Avda. Sabarís, 18 - A Ponte (Baiona)

Porta do Sol - Rotonda José Santos (Baiona)

Doutor Benito Fariñas, 66 (Baiona)

Medialdea, Czo. Portameán (Baiona)

Medialdea, Czo. Eira Vella (Baiona)

Medialdea - Cemiterio de Belesar (Baiona)

Estivada, 24 - Belesar (Baiona)

Estivada, 42 - Belesar (Baiona)

Estivada, Czo. A Granxa (Baiona)

Urgal, 70 - Belesar (Baiona)

Urgal, 56 - Belesar (Baiona)

Horario de la línea XG883B de autobús

Belesar - Chandebrito - Vigo (Florida - E.I.) Horario de ruta:

lunes	6:00
martes	6:00
miércoles	6:00
jueves	Sin Servicio
viernes	Sin Servicio
sábado	Sin Servicio
domingo	Sin Servicio

Información de la línea XG883B de autobús

Dirección: Belesar - Chandebrito - Vigo (Florida - E.I.)

Paradas: 48

Duración del viaje: 65 min

Resumen de la línea:

 [Mapa de XG883B de autobús](#)

Urgal, Fronte Ao 25 (Baiona)

Doutor Benito Fariñas - Marroco da Gándara
(Baiona)

Doutor Benito Fariñas, Fronte Czo. Caeiro
(Baiona)

Foz do Miñor - Rotonda de Sabarís (Baiona)

Foz do Miñor, Con Cño. Ferreiros (Baiona)

Manuel Lemos, 34 - A Ramallosa (Nigrán)

Manuel Lemos, 68 - O Cruceiro (Nigrán)

Manuel Lemos, 90 - Mallón (Nigrán)

Manuel Lemos, 124 (Nigrán)

Pza. Rosalía de Castro (Nigrán)

Val Miñor Con Cño. Vello (Nigrán)

Pazos, Czo. Ceán - A Devesa (Nigrán)

Pazos, 88 - A Tarela (Nigrán)

Fontes - Canido (Nigrán)

Capela de San Roque - Camos (Nigrán)

Fontes, 42 - Piñeiros (Nigrán)

Fontes - A Arrotea (Nigrán)

Fontes - A Levada (Nigrán)

Pracíns, Fronte Czo. Chandebrito (Nigrán)

Chandebrito, Fronte Czo. Laxes (Nigrán)

Estr.Fragoselo (Cruce Cño. Río da Barxa)

Camposancos, 223 - Coruxo (Vigo)

Estrada Camposancos, 171

Estrada Camposancos, 155

Estrada Camposancos, 75 // A Viña da Veiga

Camposancos, 43 (Vigo)

Avda. Florida, 197 // A Manga

Avda. Florida, 117 // Lavadouro

Avda. Florida, 3 // As Travesas

Gran Vía, 147 // Pousafoles de Abaixo

Gran Vía, 103 - Só Baixada (Vigo)

Estación Intermodal - Chegadas (Vigo)

Sentido: Camos - Nigrán - Vigo (Travesas - E.I.)

52 paradas

[VER HORARIO DE LA LÍNEA](#)

Venezuela - Campo de Fútbol do Aral (Baiona)
Alfárez Barreiro, 4 - Porto (Baiona)
Avda. Monterreal, 22 - Loureiral (Baiona)
Santa Marta, 14 - O Burgo (Baiona)
Avda. Sabarís, 8 - A Ponte (Baiona)
Avda. Sabarís, 18 - A Ponte (Baiona)
Porta do Sol - Rotonda José Santos (Baiona)
Foz do Miñor - Rotonda de Sabarís (Baiona)
Foz do Miñor, Con Cño. Ferreiros (Baiona)
Manuel Lemos, 34 - A Ramallosa (Nigrán)
Manuel González Prado, 8 - O Cruceiro (Nigrán)
Manuel González Prado, 26 (Nigrán)
Manuel González Prado (Czo. Ana Isabel Costas Piñeiro)
Manuel González Prado, Fronte Ao 69 (Nigrán)
Santiago de Parada, 2 - A Carrasca (Nigrán)
Santiago de Parada, 30 - Tinde (Nigrán)
Santiago de Parada, Fronte Ao Czo. Souto (Nigrán)
Santiago de Parada, 48 - Centro Cultural (Nigrán)
Arefíña, Czo. Monte Castelo (Gondomar)
Monte Castelo, Fronte Ao 22 - Nandín (Nigrán)
Monte Castelo, 1 - Con (Nigrán)
Pazos Con Lama - As Pedras (Nigrán)
Pazos, Czo. San Roque - Camos (Nigrán)
Pazos, 99 - A Touza (Nigrán)
Pazos, 83 - O Carballal (Nigrán)
Pazos, 63 - A Tarela (Nigrán)
Pazos, 43 - A Devesa (Nigrán)
Ceán, 5 (Nigrán)

Horario de la línea XG883B de autobús

Camos - Nigrán - Vigo (Travesas - E.I.) Horario de ruta:

lunes	7:50 - 15:30
martes	7:50 - 15:30
miércoles	7:50 - 15:30
jueves	16:00
viernes	16:00
sábado	16:00
domingo	16:00

Información de la línea XG883B de autobús

Dirección: Camos - Nigrán - Vigo (Travesas - E.I.)

Paradas: 52

Duración del viaje: 65 min

Resumen de la línea:

 [Mapa de XG883B de autobús](#)

Telleira, 37 (Nigrán)

Pza. Rosalía de Castro (Nigrán)

Val Miñor Con Cño. Vello (Nigrán)

Val Miñor, 42 - As Angustias (Nigrán)

Val Miñor, Fronte Czo. Carballiños - Os Abetos (Nigrán)

Pablo Iglesias, 16 - Rouxo (Nigrán)

Pablo Iglesias, Fronte Ao 57 - As Medoñas (Nigrán)

Camposancos, Czo. Cal do Outeiro - Saiáns (Vigo)

Camposancos, 427 - A Estomada (Vigo)

Camposancos, Fronte Ao 458 - Esteriz (Vigo)

Estrada Camposancos (Roteas)

Estrada Camposancos (Frente Pabellón)

Camposancos, Fronte Ao 300 - A Taberna (Vigo)

Camposancos, 223 - Coruxo (Vigo)

Estrada Camposancos, 171

Estrada Camposancos, 155

Estrada Camposancos, 75 // A Viña da Veiga

Camposancos, 43 (Vigo)

Avda. Florida, 197 // A Manga

Avda. Florida, 117 // Lavadouro

Avda. Florida, 3 // As Travesas

Gran Vía, 147 // Pousafoles de Abaixo

Gran Vía, 103 - Só Baixada (Vigo)

Estación Intermodal - Chegadas (Vigo)

Sentido: Chandebrito - Belesar - Baiona

52 paradas

[VER HORARIO DE LA LÍNEA](#)

Estación Intermodal (Vigo)

Gran Vía, 98 (Vigo)

Gran Vía, 116

Horario de la línea XG883B de autobús

Chandebrito - Belesar - Baiona Horario de ruta:

lunes	17:30
martes	17:30
miércoles	17:30
jueves	Sin Servicio
viernes	Sin Servicio

Florida, 4 - As Travesas (Vigo)

Avda. Florida, 60 // Lavadouro

Florida-Caramuxo (Vigo)

Camposancos, Fronte Ao 43 (Vigo)

Camposancos, 88 - Santo André de Comesaña (Vigo)

Estrada Camposancos, 190

Estrada Camposancos, 214 (Xurela)

Camposancos, 270 - Coruxo (Vigo)

Estrada Fragoselo - Czo.Rio da Barxa (Vigo)

Chandebrito, Fronte Czo. Laxes (Nigrán)

Pracíns, Fronte Czo. Chandebrito (Nigrán)

Fontes - A Arrotea (Nigrán)

Fontes, Fronte Rotea - Piñeiros (Nigrán)

Capela de San Roque - Camos (Nigrán)

San Roque, 95 (Nigrán)

San Roque - Balinfra (Nigrán)

Pazos, Czo. San Roque - Camos (Nigrán)

Pazos, 99 - A Touza (Nigrán)

Pazos, 83 - O Carballal (Nigrán)

Pazos, 63 - A Tarela (Nigrán)

Pazos, 43 - A Devesa (Nigrán)

Val Miñor, 23 (Nigrán)

Rosalía de Castro, 18 (Nigrán)

Rosalía de Castro, Fronte Ao 67 (Nigrán)

Manuel Lemos, 93 - Mallón (Nigrán)

Manuel Lemos - Fronte 60 - O Cruceiro (Nigrán)

Manuel Lemos, 37 - A Ramallosa

Manuel Lemos - Ponte da Ramallosa (Nigrán)

Foz do Miñor, Fronte Cño. Ferreiros (Baiona)

Foz do Miñor - Rotonda de Sabarís (Baiona)

Doutor Benito Fariñas, 66 (Baiona)

Doutor Benito Fariñas - Marroco da Gándara (Baiona)

sábado

Sin Servicio

domingo

Sin Servicio

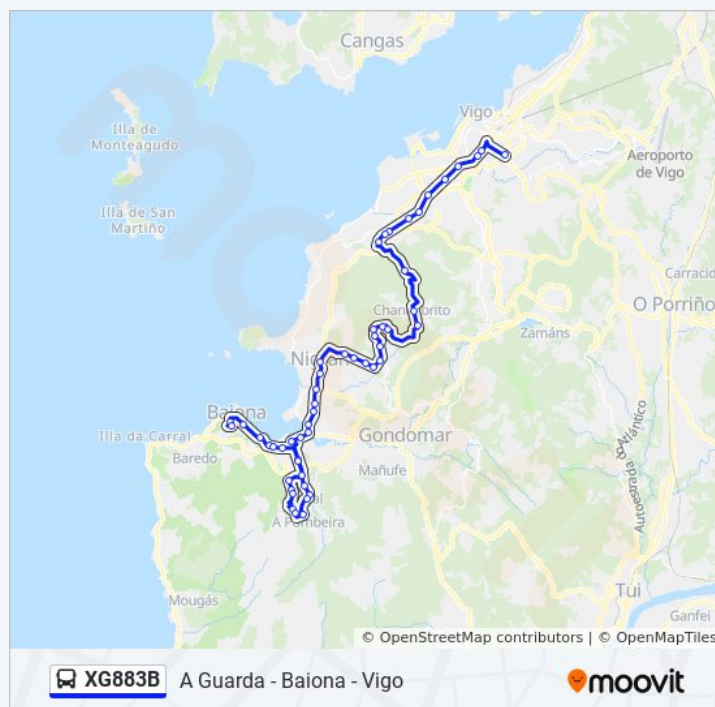
Información de la línea XG883B de autobús

Dirección: Chandebrito - Belesar - Baiona

Paradas: 52

Duración del viaje: 86 min

Resumen de la línea:



Medialdea, Czo. Portameán (Baiona)

Medialdea, Czo. Eira Vella (Baiona)

Medialdea - Cemiterio de Belesar (Baiona)

Estivada, 24 - Belesar (Baiona)

Estivada, 42 - Belesar (Baiona)

Estivada, Czo. A Granxa (Baiona)

Urgal, 70 - Belesar (Baiona)

Urgal, 56 - Belesar (Baiona)

Urgal, Fronte Ao 25 (Baiona)

Doutor Benito Fariñas, Fronte Czo. Caeiro (Baiona)

Avda. Sabarís, 29 - Areas (Baiona)

Avda. Sabarís, Fronte Ao 16 - A Ponte (Baiona)

Avda. Sabarís, Fronte Ao 8 - A Ponte (Baiona)

Santa Marta, 11 - O Burgo (Baiona)

Alférez Barreiro, Fronte Ao 5 - Porto (Baiona)

Glorieta Luis Calleja (Baiona)

Venezuela - Campo de Fútbol do Aral (Baiona)

Sentido: Nigrán - Baiona

37 paradas

[VER HORARIO DE LA LÍNEA](#)

Estación Intermodal (Vigo)

Gran Vía, 98 (Vigo)

Gran Vía, 116

Florida, 4 - As Travesas (Vigo)

Avda. Florida, 60 // Lavadouro

Florida-Caramuxo (Vigo)

Camposancos, Fronte Ao 43 (Vigo)

Estrada Camposancos, 88 // O Pazo

Estrada Camposancos, 190

Estrada Camposancos, 214 (Xurela)

Camposancos, 270 - Coruxo (Vigo)

Horario de la línea XG883B de autobús

Nigrán - Baiona Horario de ruta:

lunes	7:00 - 21:00
martes	7:00 - 21:00
miércoles	7:00 - 21:00
jueves	9:00 - 22:00
viernes	9:00 - 22:00
sábado	9:00 - 21:00
domingo	9:00 - 22:00

Información de la línea XG883B de autobús

Dirección: Nigrán - Baiona

Paradas: 37

Duración del viaje: 59 min

Resumen de la línea:

Camposancos, 302 - A Taberna (Vigo)

Estrada Camposancos (Pabellón)

Camposancos, 394 - As Roteas (Vigo)

Camposancos, 458 - Esteriz (Vigo)

Estrada Camposancos, 498

Camposancos, 628 - Saiáns (Vigo)

Pablo Iglesias, 57 - As Medoñas (Nigrán)

Pablo Iglesias, 27 - Rouxo (Nigrán)

Val Miñor, Czo. Carballiños - Os Abetos (Nigrán)

Val Miñor, 41 - As Angustias (Nigrán)

Val Miñor, 23 (Nigrán)

Rosalía de Castro, 18 (Nigrán)

Rosalía de Castro, Fronte Ao 67 (Nigrán)

Manuel Lemos, 93 - Mallón (Nigrán)

Manuel Lemos - Fronte 60 - O Cruceiro (Nigrán)

Manuel Lemos, 37 - A Ramallosa

Manuel Lemos - Ponte da Ramallosa (Nigrán)

Foz do Miñor, Fronte Cño. Ferreiros (Baiona)

Foz do Miñor - Rotonda de Sabarís (Baiona)

Avda. Sabarís, 29 - Areas (Baiona)

Avda. Sabarís, Fronte Ao 16 - A Ponte (Baiona)

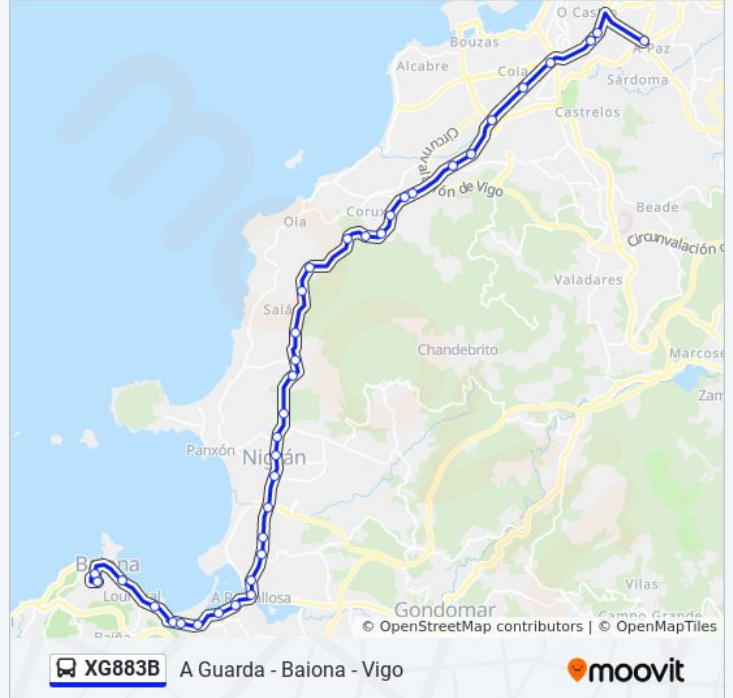
Avda. Sabarís, Fronte Ao 8 - A Ponte (Baiona)

Santa Marta, 11 - O Burgo (Baiona)

Alférez Barreiro, Fronte Ao 5 - Porto (Baiona)

Glorieta Luis Calleja (Baiona)

Venezuela - Campo de Fútbol do Aral (Baiona)



Sentido: Nigrán - Baiona - Baredo

43 paradas

[VER HORARIO DE LA LÍNEA](#)

Estación Intermodal (Vigo)

Gran Vía, 98 (Vigo)

Gran Vía, 116

Horario de la línea XG883B de autobús

Nigrán - Baiona - Baredo Horario de ruta:

lunes	20:30
martes	20:30
miércoles	20:30
jueves	Sin Servicio
viernes	Sin Servicio

Florida, 4 - As Travesas (Vigo)

Avda. Florida, 60 // Lavadouro

Florida-Caramuxo (Vigo)

Camposancos, Fronte Ao 43 (Vigo)

Estrada Camposancos, 88 // O Pazo

Estrada Camposancos, 190

Estrada Camposancos, 214 (Xurela)

Camposancos, 270 - Coruxo (Vigo)

Camposancos, 302 - A Taberna (Vigo)

Estrada Camposancos (Pabellón)

Camposancos, 394 - As Roteas (Vigo)

Camposancos, 458 - Esteriz (Vigo)

Estrada Camposancos, 498

Camposancos, 628 - Saiáns (Vigo)

Pablo Iglesias, 57 - As Medoñas (Nigrán)

Pablo Iglesias, 27 - Rouxo (Nigrán)

Val Miñor, Czo. Carballiños - Os Abetos (Nigrán)

Val Miñor, 41 - As Angustias (Nigrán)

Val Miñor, 23 (Nigrán)

Rosalía de Castro, 18 (Nigrán)

Rosalía de Castro, Fronte Ao 67 (Nigrán)

Manuel Lemos, 93 - Mallón (Nigrán)

Manuel Lemos - Fronte 60 - O Cruceiro (Nigrán)

Manuel Lemos, 37 - A Ramallosa

Manuel Lemos - Ponte da Ramallosa (Nigrán)

Foz do Miñor, Fronte Cño. Ferreiros (Baiona)

Foz do Miñor - Rotonda de Sabarís (Baiona)

Avda. Sabarís, 29 - Areas (Baiona)

Avda. Sabarís, Fronte Ao 16 - A Ponte (Baiona)

Avda. Sabarís, Fronte Ao 8 - A Ponte (Baiona)

Santa Marta, 11 - O Burgo (Baiona)

Alferez Barreiro, Fronte Ao 5 - Porto (Baiona)

Glorieta Luis Calleja (Baiona)

sábado

13:00

domingo

Sin Servicio

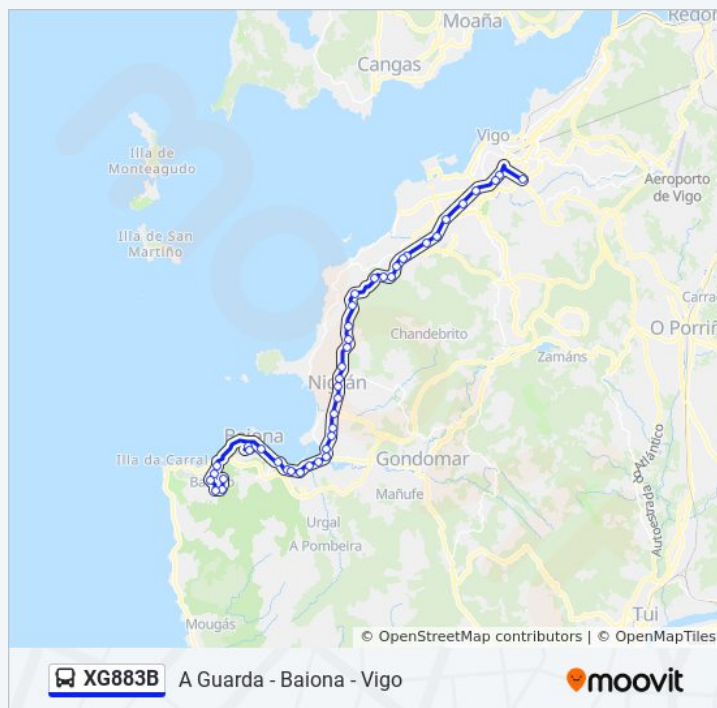
Información de la línea XG883B de autobús

Dirección: Nigrán - Baiona - Baredo

Paradas: 43

Duración del viaje: 71 min

Resumen de la línea:



Venezuela - Campo de Fútbol do Aral (Baiona)

A Ponte - Baredo (Baiona)

O Canelo - Baredo (Baiona)

A Ponte, Czo. Cño. Pontaña - Baredo (Baiona)

Camiño do Outeiro, Czo. A Torre (Baiona)

O Sisto - Baredo (Baiona)

O Sisto, Czo. Val do Martín - Baredo (Baiona)

Sentido: Nigrán - Baiona - Oia - A Guarda

55 paradas

[VER HORARIO DE LA LÍNEA](#)

Estación Intermodal (Vigo)

Gran Vía, 98 (Vigo)

Gran Vía, 116

Florida, 4 - As Travesas (Vigo)

Avda. Florida, 60 // Lavadouro

Florida-Caramuxo (Vigo)

Camposancos, Fronte Ao 43 (Vigo)

Estrada Camposancos, 88 // O Pazo

Estrada Camposancos, 190

Estrada Camposancos, 214 (Xurela)

Camposancos, 270 - Coruxo (Vigo)

Camposancos, 302 - A Taberna (Vigo)

Estrada Camposancos (Pabellón)

Camposancos, 394 - As Roteas (Vigo)

Camposancos, 458 - Esteriz (Vigo)

Estrada Camposancos, 498

Camposancos, 628 - Saiáns (Vigo)

Pablo Iglesias, 57 - As Medoñas (Nigrán)

Pablo Iglesias, 27 - Rouxo (Nigrán)

Val Miñor, Czo. Carballiños - Os Abetos (Nigrán)

Val Miñor, 41 - As Angustias (Nigrán)

Val Miñor, 23 (Nigrán)

Horario de la línea XG883B de autobús

Nigrán - Baiona - Oia - A Guarda Horario de ruta:

lunes	12:00
martes	12:00
miércoles	12:00
jueves	Sin Servicio
viernes	Sin Servicio
sábado	Sin Servicio
domingo	Sin Servicio

Información de la línea XG883B de autobús

Dirección: Nigrán - Baiona - Oia - A Guarda

Paradas: 55

Duración del viaje: 90 min

Resumen de la línea:

 [Mapa de XG883B de autobús](#)

Rosalía de Castro, 18 (Nigrán)

Rosalía de Castro, Fronte Ao 67 (Nigrán)

Manuel Lemos - Fronte 60 - O Cruceiro (Nigrán)

Manuel Lemos, 37 - A Ramallosa

Manuel Lemos - Ponte da Ramallosa (Nigrán)

Foz do Miñor, Fronte Cño. Ferreiros (Baiona)

Foz do Miñor - Rotonda de Sabarís (Baiona)

Avda. Sabarís, 29 - Areas (Baiona)

Avda. Sabarís, Fronte Ao 16 - A Ponte (Baiona)

Avda. Sabarís, Fronte Ao 8 - A Ponte (Baiona)

Santa Marta, 11 - O Burgo (Baiona)

Alférez Barreiro, Fronte Ao 5 - Porto (Baiona)

Glorieta Luis Calleja (Baiona)

Venezuela - Campo de Fútbol do Aral (Baiona)

Rocamar, 2 - Baredo (Baiona)

Rocamar - Enseada Dos do Peito Ancho -
Baredo (Baiona)

As Mariñas - Talaso Atlántico (Oia)

As Mariñas (Oia)

A Ermida - Mougás (Oia)

O Peñasco - Mougás (Oia)

Toiberde - Mougás (Oia)

O Porto - Mougás (Oia)

Salcidos - O Porto (Oia)

O Serrallo - Viladesuso (Oia)

Os Loureiros - Viladesuso (Oia)

O Mato Vello - Pedornes (Oia)

Vilar - Pedornes (Oia)

A Riña (Oia)

Concello (Oia)

Portecelo (O Rosal)

Donantes de Sangue, 1 (A Guarda)

Puerto Rico, 2 (A Guarda)

Sentido: Nigrán - Baiona - Oia - A Guarda - O Rosal

73 paradas

[VER HORARIO DE LA LÍNEA](#)

Estación Intermodal (Vigo)
Gran Vía, 98 (Vigo)
Gran Vía, 116
Florida, 4 - As Travesas (Vigo)
Avda. Florida, 60 // Lavadouro
Florida-Caramuxo (Vigo)
Camposancos, Fronte Ao 43 (Vigo)
Estrada Camposancos, 88 // O Pazo
Estrada Camposancos, 190
Estrada Camposancos, 214 (Xurela)
Camposancos, 270 - Coruxo (Vigo)
Camposancos, 302 - A Taberna (Vigo)
Estrada Camposancos (Pabellón)
Camposancos, 394 - As Roteas (Vigo)
Camposancos, 458 - Esteriz (Vigo)
Estrada Camposancos, 498
Camposancos, 628 - Saiáns (Vigo)
Pablo Iglesias, 57 - As Medoñas (Nigrán)
Pablo Iglesias, 27 - Rouxo (Nigrán)
Val Miñor, Czo. Carballiños - Os Abetos (Nigrán)
Val Miñor, 41 - As Angustias (Nigrán)
Val Miñor, 23 (Nigrán)
Rosalía de Castro, 18 (Nigrán)
Rosalía de Castro, Fronte Ao 67 (Nigrán)
Manuel Lemos - Fronte 60 - O Cruceiro (Nigrán)
Manuel Lemos, 37 - A Ramallosa
Manuel Lemos - Ponte da Ramallosa (Nigrán)

Horario de la línea XG883B de autobús

Nigrán - Baiona - Oia - A Guarda - O Rosal
Horario de ruta:

lunes	19:00
martes	19:00
miércoles	19:00
jueves	19:00
viernes	19:00
sábado	19:00
domingo	19:00

Información de la línea XG883B de autobús

Dirección: Nigrán - Baiona - Oia - A Guarda - O Rosal

Paradas: 73

Duración del viaje: 120 min

Resumen de la línea:

 [Mapa de XG883B de autobús](#)

Foz do Miñor, Fronte Cño. Ferreiros (Baiona)

Foz do Miñor - Rotonda de Sabarís (Baiona)

Avda. Sabarís, 29 - Areas (Baiona)

Avda. Sabarís, Fronte Ao 16 - A Ponte (Baiona)

Avda. Sabarís, Fronte Ao 8 - A Ponte (Baiona)

Santa Marta, 11 - O Burgo (Baiona)

Alférez Barreiro, Fronte Ao 5 - Porto (Baiona)

Glorieta Luis Calleja (Baiona)

Venezuela - Campo de Fútbol do Aral (Baiona)

Rocamar, 2 - Baredo (Baiona)

Rocamar - Enseada Dos do Peito Ancho -
Baredo (Baiona)

As Mariñas - Talaso Atlántico (Oia)

As Mariñas (Oia)

A Ermida - Mougás (Oia)

O Peñasco - Mougás (Oia)

Toiberde - Mougás (Oia)

O Porto - Mougás (Oia)

Salcidos - O Porto (Oia)

O Serrallo - Viladesuso (Oia)

Os Loureiros - Viladesuso (Oia)

O Mato Vello - Pedornes (Oia)

Vilar - Pedornes (Oia)

A Riña (Oia)

Concello (Oia)

Portecelo (O Rosal)

Donantes de Sangue, 1 (A Guarda)

Puerto Rico, 2 (A Guarda)

Rosalía de Castro, 11 (A Guarda)

Coruto (A Guarda)

Igrexa de Salcidos (A Guarda)

A Gándara - Salcidos (A Guarda)

Pías (O Rosal)

Cumieira (O Rosal)

A Mata (O Rosal)

Ramón Franco - Frente Concello (O Rosal)

Caselas (O Rosal)

Fornelos (O Rosal)

Martín (O Rosal)

Novas - A Mó (O Rosal)

Novas - Barrosa (O Rosal)

Marzán (O Rosal)

Pancenteo (O Rosal)

Pintán (A Guarda)

Castro (A Guarda)

Coruto (A Guarda)

Rosalía de Castro, 11 (A Guarda)

Sentido: Nigrán - Camos - Baiona

53 paradas

[VER HORARIO DE LA LÍNEA](#)

Estación Intermodal (Vigo)

Gran Vía, 98 (Vigo)

Gran Vía, 116

Florida, 4 - As Travesas (Vigo)

Avda. Florida, 60 // Lavadouro

Florida-Caramuxo (Vigo)

Camposancos, Fronte Ao 43 (Vigo)

Estrada Camposancos, 88 // O Pazo

Estrada Camposancos, 190

Estrada Camposancos, 214 (Xurela)

Camposancos, 270 - Coruxo (Vigo)

Camposancos, 302 - A Taberna (Vigo)

Estrada Camposancos (Pabellón)

Camposancos, 394 - As Roteas (Vigo)

Camposancos, 458 - Esteriz (Vigo)

Horario de la línea XG883B de autobús

Nigrán - Camos - Baiona Horario de ruta:

lunes	9:15 - 16:45
martes	9:15 - 16:45
miércoles	9:15 - 16:45
jueves	Sin Servicio
viernes	Sin Servicio
sábado	17:15
domingo	Sin Servicio

Información de la línea XG883B de autobús

Dirección: Nigrán - Camos - Baiona

Paradas: 53

Duración del viaje: 75 min

Resumen de la línea:

Estrada Camposancos, 498

Camposancos, 628 - Saiáns (Vigo)

Pablo Iglesias, 57 - As Medoñas (Nigrán)

Pablo Iglesias, 27 - Rouxo (Nigrán)

Val Miñor, Czo. Carballiños - Os Abetos (Nigrán)

Val Miñor, 41 - As Angustias (Nigrán)

Val Miñor, 23 (Nigrán)

Rosalía de Castro, 18 (Nigrán)

Telleira - Cruce Ponte Muíña (Nigrán)

Ceán - Parque Infantil (Nigrán)

Pazos, Czo. Ceán - A Devesa (Nigrán)

Pazos, 88 - A Tarela (Nigrán)

Pazos, Fronte Ao 83 - O Carballal (Nigrán)

Pazos, 122 - A Touza (Nigrán)

Pazos, Fronte Czo. San Roque - Camos (Nigrán)

Pazos, Fronte A Lama - As Pedras (Nigrán)

Monte Castelo, 2 - Con (Nigrán)

Monte Castelo, 22 - Nandín (Nigrán)

Santiago de Parada, 67 (Nigrán)

Santiago de Parada, Fronte Ao 48 - Centro Cultural (Nigrán)

Santiago de Parada, Czo. Souto (Nigrán)

Santiago de Parada, 33 - Tinde (Nigrán)

Santiago de Parada, 1 - A Carrasca (Nigrán)

Manuel González Prado, 69 (Nigrán)

Manuel González Prado (Fronte Ao Czo. Ana Isabel Costas Piñeiro)

Manuel González Prado, Fronte Ao 26 (Nigrán)

Manuel González Prado, 5 - O Cruceiro (Nigrán)

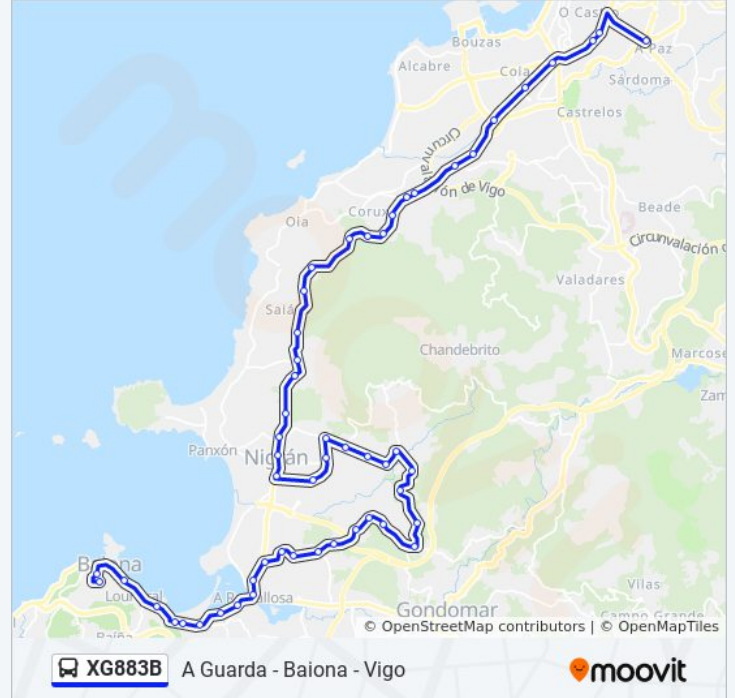
Manuel Lemos, 37 - A Ramallosa

Manuel Lemos - Ponte da Ramallosa (Nigrán)

Foz do Miñor, Fronte Cño. Ferreiros (Baiona)

Foz do Miñor - Rotonda de Sabarís (Baiona)

Avda. Sabarís, 29 - Areas (Baiona)



Avda. Sabarís, Fronte Ao 16 - A Ponte (Baiona)
Avda. Sabarís, Fronte Ao 8 - A Ponte (Baiona)
Santa Marta, 11 - O Burgo (Baiona)
Alfárez Barreiro, Fronte Ao 5 - Porto (Baiona)
Glorieta Luis Calleja (Baiona)
Venezuela - Campo de Fútbol do Aral (Baiona)

Sentido: Nigrán - Camos - Baiona - Baredo

59 paradas

[VER HORARIO DE LA LÍNEA](#)

Estación Intermodal (Vigo)
Gran Vía, 98 (Vigo)
Gran Vía, 116
Florida, 4 - As Travesas (Vigo)
Avda. Florida, 60 // Lavadouro
Florida-Caramuxo (Vigo)
Camposancos, Fronte Ao 43 (Vigo)
Estrada Camposancos, 88 // O Pazo
Estrada Camposancos, 190
Estrada Camposancos, 214 (Xurela)
Camposancos, 270 - Coruxo (Vigo)
Camposancos, 302 - A Taberna (Vigo)
Estrada Camposancos (Pabellón)
Camposancos, 394 - As Roteas (Vigo)
Camposancos, 458 - Esteriz (Vigo)
Estrada Camposancos, 498
Camposancos, 628 - Saiáns (Vigo)
Pablo Iglesias, 57 - As Medoñas (Nigrán)
Pablo Iglesias, 27 - Rouxo (Nigrán)
Val Miñor, Czo. Carballiños - Os Abetos (Nigrán)
Val Miñor, 41 - As Angustias (Nigrán)
Val Miñor, 23 (Nigrán)
Rosalía de Castro, 18 (Nigrán)

Horario de la línea XG883B de autobús

Nigrán - Camos - Baiona - Baredo Horario de ruta:

lunes	12:10
martes	12:10
miércoles	12:10
jueves	Sin Servicio
viernes	Sin Servicio
sábado	Sin Servicio
domingo	Sin Servicio

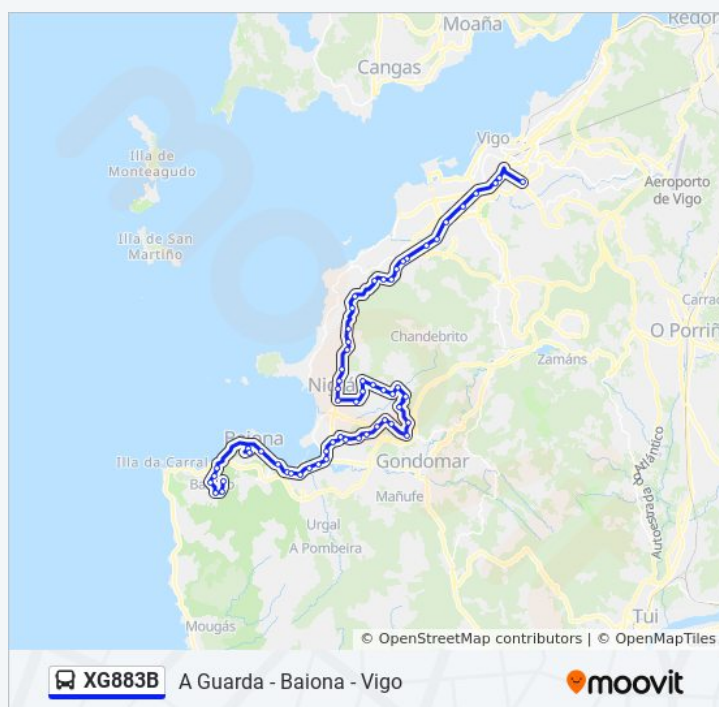
Información de la línea XG883B de autobús

Dirección: Nigrán - Camos - Baiona - Baredo

Paradas: 59

Duración del viaje: 85 min

Resumen de la línea:



Telleira - Cruce Ponte Muíña (Nigrán)

Ceán - Parque Infantil (Nigrán)

Pazos, Czo. Ceán - A Devesa (Nigrán)

Pazos, 88 - A Tarela (Nigrán)

Pazos, Fronte Ao 83 - O Carballal (Nigrán)

Pazos, 122 - A Touza (Nigrán)

Pazos, Fronte Czo. San Roque - Camos (Nigrán)

Pazos, Fronte A Lama - As Pedras (Nigrán)

Monte Castelo, 2 - Con (Nigrán)

Monte Castelo, 22 - Nandín (Nigrán)

Santiago de Parada, 67 (Nigrán)

Santiago de Parada, Fronte Ao 48 - Centro Cultural (Nigrán)

Santiago de Parada, Czo. Souto (Nigrán)

Santiago de Parada, 33 - Tinde (Nigrán)

Santiago de Parada, 1 - A Carrasca (Nigrán)

Manuel González Prado, 69 (Nigrán)

Manuel González Prado (Fronte Ao Czo. Ana Isabel Costas Piñeiro)

Manuel González Prado, Fronte Ao 26 (Nigrán)

Manuel González Prado, 5 - O Cruceiro (Nigrán)

Manuel Lemos, 37 - A Ramallosa

Manuel Lemos - Ponte da Ramallosa (Nigrán)

Foz do Miñor, Fronte Cño. Ferreiros (Baiona)

Foz do Miñor - Rotonda de Sabarís (Baiona)

Avda. Sabarís, 29 - Areas (Baiona)

Avda. Sabarís, Fronte Ao 16 - A Ponte (Baiona)

Avda. Sabarís, Fronte Ao 8 - A Ponte (Baiona)

Santa Marta, 11 - O Burgo (Baiona)

Alférez Barreiro, Fronte Ao 5 - Porto (Baiona)

Glorieta Luis Calleja (Baiona)

Venezuela - Campo de Fútbol do Aral (Baiona)

A Ponte - Baredo (Baiona)

O Cancelo - Baredo (Baiona)

A Ponte, Czo. Cño. Pontaña - Baredo (Baiona)

Camíño do Outeiro, Czo. A Torre (Baiona)

O Sisto - Baredo (Baiona)

O Sisto, Czo. Val do Martín - Baredo (Baiona)

Sentido: Nigrán - Panxón - Baiona

43 paradas

[VER HORARIO DE LA LÍNEA](#)

Estación Intermodal (Vigo)

Gran Vía, 98 (Vigo)

Gran Vía, 116

Florida, 4 - As Travesas (Vigo)

Avda. Florida, 60 // Lavadouro

Florida-Caramuxo (Vigo)

Camposancos, Fronte Ao 43 (Vigo)

Estrada Camposancos, 88 // O Pazo

Estrada Camposancos, 190

Estrada Camposancos, 214 (Xurela)

Camposancos, 270 - Coruxo (Vigo)

Camposancos, 302 - A Taberna (Vigo)

Estrada Camposancos (Pabellón)

Camposancos, 394 - As Roteas (Vigo)

Camposancos, 458 - Esteriz (Vigo)

Estrada Camposancos, 498

Camposancos, 628 - Saiáns (Vigo)

Pablo Iglesias, 57 - As Medoñas (Nigrán)

Pablo Iglesias, 27 - Rouxo (Nigrán)

Val Miñor, Czo. Carballiños - Os Abetos (Nigrán)

Val Miñor, 41 - As Angustias (Nigrán)

Val Miñor, 23 (Nigrán)

Otero Pedrayo, 46 (Nigrán)

Otero Pedrayo, 52 (Nigrán)

Jesús Espinosa, 2 - San Xoán (Nigrán)

Horario de la línea XG883B de autobús

Nigrán - Panxón - Baiona Horario de ruta:

lunes	22:00
martes	22:00
miércoles	22:00
jueves	Sin Servicio
viernes	Sin Servicio
sábado	Sin Servicio
domingo	Sin Servicio

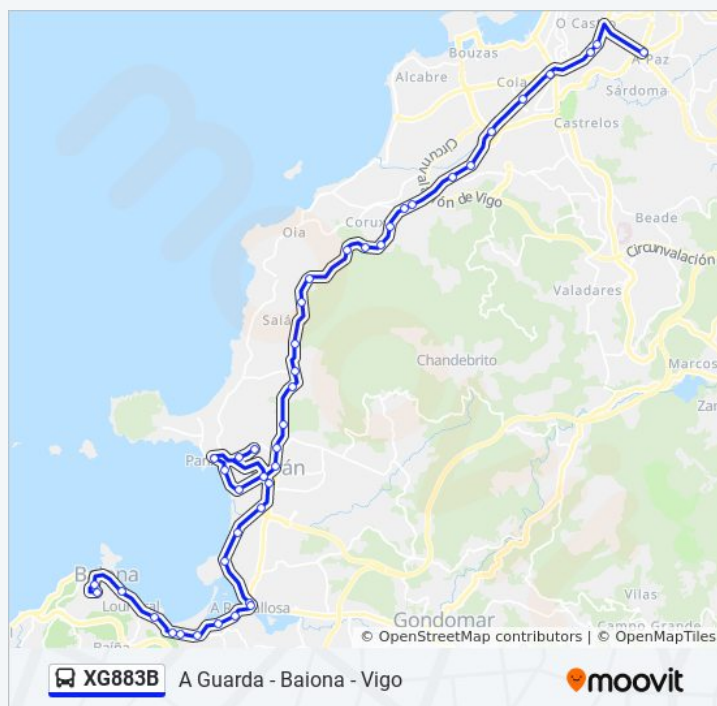
Información de la línea XG883B de autobús

Dirección: Nigrán - Panxón - Baiona

Paradas: 43

Duración del viaje: 60 min

Resumen de la línea:



Cidade de Vigo, 51 - Panxón (Nigrán)

Castelao (Fronte Ao 84) - Faro de Panxón (Nigrán)

Castelao, 21 - Telefónica (Nigrán)

Estrada Pola Vía, 27 (Nigrán)

Estrada Pola Vía, 19 (Nigrán)

Estrada Pola Vía, 5 - Gaifar (Nigrán)

Estrada Pola Vía, 1 - Os Cotros (Nigrán)

Torrente Ballester - A Ramallosa (Nigrán)

Manuel Lemos - Ponte da Ramallosa (Nigrán)

Foz do Miñor, Fronte Cño. Ferreiros (Baiona)

Foz do Miñor - Rotonda de Sabarís (Baiona)

Avda. Sabarís, 29 - Areas (Baiona)

Avda. Sabarís, Fronte Ao 16 - A Ponte (Baiona)

Avda. Sabarís, Fronte Ao 8 - A Ponte (Baiona)

Santa Marta, 11 - O Burgo (Baiona)

Alférez Barreiro, Fronte Ao 5 - Porto (Baiona)

Glorieta Luis Calleja (Baiona)

Venezuela - Campo de Fútbol do Aral (Baiona)

Sentido: Nigrán - Vigo (Travesas - E.I.)

72 paradas

[VER HORARIO DE LA LÍNEA](#)

Castro (A Guarda)

Pintán (A Guarda)

Pancenteo (O Rosal)

Marzán (O Rosal)

Novas - Barrosa (O Rosal)

Novas - A Mó (O Rosal)

Martín (O Rosal)

Fornelos (O Rosal)

Caselas (O Rosal)

Ramón Franco - Concello (O Rosal)

A Mata (O Rosal)

Horario de la línea XG883B de autobús

Nigrán - Vigo (Travesas - E.I.) Horario de ruta:

lunes	6:50 - 21:00
martes	6:50 - 21:00
miércoles	6:50 - 21:00
jueves	8:00 - 20:00
viernes	8:00 - 20:00
sábado	8:00 - 21:00
domingo	8:00 - 20:00

Información de la línea XG883B de autobús

Dirección: Nigrán - Vigo (Travesas - E.I.)

Paradas: 72

Duración del viaje: 50 min

Resumen de la línea:

Cumieira (O Rosal)

Pías (O Rosal)

A Gándara - Salcidos (A Guarda)

Igrexa de Salcidos (A Guarda)

Coruto (A Guarda)

Rosalía de Castro, 11 (A Guarda)

Puerto Rico, 4 (A Guarda)

Donantes de Sangre, 8 (A Guarda)

Portecelo (O Rosal)

San Xián (O Rosal)

Concello (Oia)

A Riña (Oia)

Vilar - Pedornes (Oia)

O Mato Vello - Pedornes (Oia)

Os Loureiros - Viladesuso (Oia)

O Serrallo - Viladesuso (Oia)

Salcidos - O Porto (Oia)

O Porto - Mougás (Oia)

Toiberde - Mougás (Oia)

O Peñasco - Mougás (Oia)

As Mariñas (Oia)

As Mariñas - Talaso Atlántico (Oia)

Rocamar, Czo. Padarnela (Baiona)

Rocamar, Fronte Ao 2 - Baredo (Baiona)

Glorieta Luis Calleja (Baiona)

Venezuela - Campo de Fútbol do Aral (Baiona)

Alfárez Barreiro, 4 - Porto (Baiona)

Avda. Monterreal, 22 - Loureiral (Baiona)

Santa Marta, 14 - O Burgo (Baiona)

Avda. Sabarís, 8 - A Ponte (Baiona)

Avda. Sabarís, 18 - A Ponte (Baiona)

Porta do Sol - Rotonda José Santos (Baiona)

Foz do Miñor - Rotonda de Sabarís (Baiona)

Foz do Miñor, Con Cño. Ferreiros (Baiona)
Manuel Lemos, 34 - A Ramallosa (Nigrán)
Manuel Lemos, 68 - O Cruceiro (Nigrán)
Manuel Lemos, 90 - Mallón (Nigrán)
Manuel Lemos, 124 (Nigrán)
Pza. Rosalía de Castro (Nigrán)
Val Miñor Con Cño. Vello (Nigrán)
Val Miñor, 42 - As Angustias (Nigrán)
Val Miñor, Fronte Czo. Carballiños - Os Abetos (Nigrán)
Pablo Iglesias, 16 - Rouxo (Nigrán)
Pablo Iglesias, Fronte Ao 57 - As Medoñas (Nigrán)
Camposancos, Czo. Cal do Outeiro - Saiáns (Vigo)
Camposancos, 427 - A Estomada (Vigo)
Camposancos, Fronte Ao 458 - Esteriz (Vigo)
Estrada Camposancos (Roteas)
Estrada Camposancos (Frente Pabellón)
Camposancos, Fronte Ao 300 - A Taberna (Vigo)
Camposancos, 223 - Coruxo (Vigo)
Estrada Camposancos, 171
Estrada Camposancos, 155
Estrada Camposancos, 75 // A Viña da Veiga
Camposancos, 43 (Vigo)
Avda. Florida, 197 // A Manga
Avda. Florida, 117 // Lavadouro
Avda. Florida, 3 // As Travesas
Gran Vía, 147 // Pousafoles de Abaixo
Gran Vía, 103 - Só Baixada (Vigo)
Estación Intermodal (Vigo)

**Sentido: Nigrán - Vincios - Vigo
(H.Alv.Cunqueiro - Travesas - E.I.)**

61 paradas

Horario de la línea XG883B de autobús

Nigrán - Vincios - Vigo (H.Alv.Cunqueiro - Travesas - E.I.) Horario de ruta:

Rosalía de Castro, 11 (A Guarda)
Puerto Rico, 4 (A Guarda)
Donantes de Sangre, 8 (A Guarda)
Portecelo (O Rosal)
San Xián (O Rosal)
Concello (Oia)
A Riña (Oia)
Vilar - Pedornes (Oia)
O Mato Vello - Pedornes (Oia)
Os Loureiros - Viladesuso (Oia)
O Serrallo - Viladesuso (Oia)
Salcidos - O Porto (Oia)
O Porto - Mougás (Oia)
Toiberde - Mougás (Oia)
O Peñasco - Mougás (Oia)
As Mariñas (Oia)
As Mariñas - Talaso Atlántico (Oia)
Rocamar, Czo. Padarnela (Baiona)
Rocamar, Fronte Ao 2 - Baredo (Baiona)
Glorieta Luis Calleja (Baiona)
Venezuela - Campo de Fútbol do Aral (Baiona)
Alfárez Barreiro, 4 - Porto (Baiona)
Avda. Monterreal, 22 - Loureiral (Baiona)
Santa Marta, 14 - O Burgo (Baiona)
Avda. Sabarís, 8 - A Ponte (Baiona)
Avda. Sabarís, 18 - A Ponte (Baiona)
Porta do Sol - Rotonda José Santos (Baiona)
Foz do Miñor - Rotonda de Sabarís (Baiona)
Foz do Miñor, Con Cño. Ferreiros (Baiona)
Manuel Lemos, 34 - A Ramallosa (Nigrán)
Manuel Lemos, 68 - O Cruceiro (Nigrán)
Manuel Lemos, 90 - Mallón (Nigrán)

lunes	6:45 - 11:30
martes	6:45 - 11:30
miércoles	6:45 - 11:30
jueves	Sin Servicio
viernes	Sin Servicio
sábado	Sin Servicio
domingo	Sin Servicio

Información de la línea XG883B de autobús

Dirección: Nigrán - Vincios - Vigo (H.Alv.Cunqueiro - Travesas - E.I.)

Paradas: 61

Duración del viaje: 104 min

Resumen de la línea:

 [Mapa de XG883B de autobús](#)

Manuel Lemos, 124 (Nigrán)
Pza. Rosalía de Castro (Nigrán)
Val Miñor Con Cño. Vello (Nigrán)
Pazos, Czo. Ceán - A Devesa (Nigrán)
Pazos, 88 - A Tarela (Nigrán)
Pazos, Fronte Ao 83 - O Carballal (Nigrán)
Pazos, 122 - A Touza (Nigrán)
Pazos, Fronte Czo. San Roque - Camos (Nigrán)
Pazos, Fronte A Lama - As Pedras (Nigrán)
Monte Castelo, 2 - Con (Nigrán)
Monte Castelo, 22 - Nandín (Nigrán)
Arefiña (Gondomar)
Barreiro (Gondomar)
O Tumbio (Gondomar)
Brandufe - Vincios (Gondomar)
Ervillás - Vincios (Gondomar)
A Rocha - Vincios (Gondomar)
Rotonda da Pasaxe - Vincios (Gondomar)
A Fraga - Polígono (Gondomar)
Estrada Valadares, 505 // As Gándaras
Estrada Clara Campoamor - Parque Tecnolóxico (Vigo)
H. A. Cunqueiro (Urgencias) // A Mezquita
H. A. Cunqueiro (Pta Principal) / A Bouza
H. A. Cunqueiro (Consultas)
Avda. Castrelos, 67
Avda. Castrelos (Pabellón) // O Carme
Gran Vía, 147 // Pousafoles de Abaixo
Gran Vía, 103 - Só Baixada (Vigo)
Estación Intermodal (Vigo)

Sentido: Oia - A Guarda

21 paradas

[VER HORARIO DE LA LÍNEA](#)

Horario de la línea XG883B de autobús

Oia - A Guarda Horario de ruta:

Venezuela - Campo de Fútbol do Aral (Baiona)

Rocamar, 2 - Baredo (Baiona)

Rocamar - Enseada Dos do Peito Ancho -
Baredo (Baiona)

As Mariñas - Talaso Atlántico (Oia)

As Mariñas (Oia)

A Ermida - Mougás (Oia)

O Peñasco - Mougás (Oia)

Toiberde - Mougás (Oia)

O Porto - Mougás (Oia)

Salcidos - O Porto (Oia)

O Serrallo - Viladesuso (Oia)

Os Loureiros - Viladesuso (Oia)

O Mato Vello - Pedornes (Oia)

Vilar - Pedornes (Oia)

A Riña (Oia)

Concello (Oia)

San Xián (O Rosal)

Portecelo (O Rosal)

Donantes de Sangue, 1 (A Guarda)

Puerto Rico, 2 (A Guarda)

Rosalía de Castro, 11 (A Guarda)

Sentido: Oia - Baiona

21 paradas

[VER HORARIO DE LA LÍNEA](#)

Rosalía de Castro, 11 (A Guarda)

Puerto Rico, 4 (A Guarda)

Donantes de Sangre, 8 (A Guarda)

Portecelo (O Rosal)

San Xián (O Rosal)

Concello (Oia)

A Riña (Oia)

lunes	9:45
martes	9:45
miércoles	9:45
jueves	Sin Servicio
viernes	Sin Servicio
sábado	9:45 - 13:00
domingo	Sin Servicio

Información de la línea XG883B de autobús

Dirección: Oia - A Guarda

Paradas: 21

Duración del viaje: 30 min

Resumen de la línea:

 [Mapa de XG883B de autobús](#)

Horario de la línea XG883B de autobús

Oia - Baiona Horario de ruta:

lunes	12:30
martes	12:30
miércoles	12:30
jueves	Sin Servicio
viernes	Sin Servicio
sábado	8:20 - 12:30
domingo	Sin Servicio

Vilar - Pedornes (Oia)

O Mato Vello - Pedornes (Oia)

Os Loureiros - Viladesuso (Oia)

O Serrallo - Viladesuso (Oia)

Salcidos - O Porto (Oia)

O Porto - Mougás (Oia)

Toiberde - Mougás (Oia)

O Peñasco - Mougás (Oia)

As Mariñas (Oia)

As Mariñas - Talaso Atlántico (Oia)

Rocamar, Czo. Padarnela (Baiona)

Rocamar, Fronte Ao 2 - Baredo (Baiona)

Glorieta Luis Calleja (Baiona)

Venezuela - Campo de Fútbol do Aral (Baiona)

Información de la línea XG883B de autobús

Dirección: Oia - Baiona

Paradas: 21

Duración del viaje: 42 min

Resumen de la línea:

 [Mapa de XG883B de autobús](#)

Sentido: Panxón - Baiona

39 paradas

[VER HORARIO DE LA LÍNEA](#)

Estación Intermodal (Vigo)

Gran Vía, 98 (Vigo)

Gran Vía, 116

Florida, 4 - As Travesas (Vigo)

Avda. Florida, 60 // Lavadouro

Florida-Caramuxo (Vigo)

Caramuxo, Fronte Ao 13 - A Roda (Vigo)

Ricardo Mella, Fronte Ao 91 - Xuncal (Vigo)

Ricardo Mella, 160 - Muíños (Vigo)

Ricardo Mella, 208 - A Gándara (Vigo)

Avda. Ricardo Mella (Centro Cívico Coruxo)

Avda. Ricardo Mella (Frente 223)

Ricardo Mella, Fronte Ao 237 - Oia (Vigo)

Avda. Ricardo Mella, 518

Ricardo Mella, 618 - Saiáns (Vigo)

Horario de la línea XG883B de autobús

Panxón - Baiona Horario de ruta:

lunes	10:00 - 20:00
martes	10:00 - 20:00
miércoles	10:00 - 20:00
jueves	16:00 - 20:00
viernes	16:00 - 20:00
sábado	12:00 - 20:00
domingo	16:00 - 20:00

Información de la línea XG883B de autobús

Dirección: Panxón - Baiona

Paradas: 39

Duración del viaje: 60 min

Resumen de la línea:

Ricardo Mella Con Portiño - Fontán (Vigo)

Estrada Pola Vía (Frente 260) - Prado (Nigrán)

Estrada Pola Vía, Fronte Ao 224 (Nigrán)

Tomás Mirambell, 103 - Patos (Nigrán)

Nigrán (Tomás Mirambell)

Tomás Mirambell, Fronte Ao 20 - A Madorra (Nigrán)

Jesús Espinosa, 2 - San Xoán (Nigrán)

Cidade de Vigo, 51 - Panxón (Nigrán)

Castelao (Fronte Ao 84) - Faro de Panxón (Nigrán)

Castelao, 21 - Telefónica (Nigrán)

Estrada Pola Vía, 27 (Nigrán)

Estrada Pola Vía, 19 (Nigrán)

Estrada Pola Vía, 5 - Gaifar (Nigrán)

Estrada Pola Vía, 1 - Os Cotros (Nigrán)

Torrente Ballester - A Ramallosa (Nigrán)

Foz do Miñor, Fronte Cño. Ferreiros (Baiona)

Foz do Miñor - Rotonda de Sabarís (Baiona)

Avda. Sabarís, 29 - Areas (Baiona)

Avda. Sabarís, Fronte Ao 16 - A Ponte (Baiona)

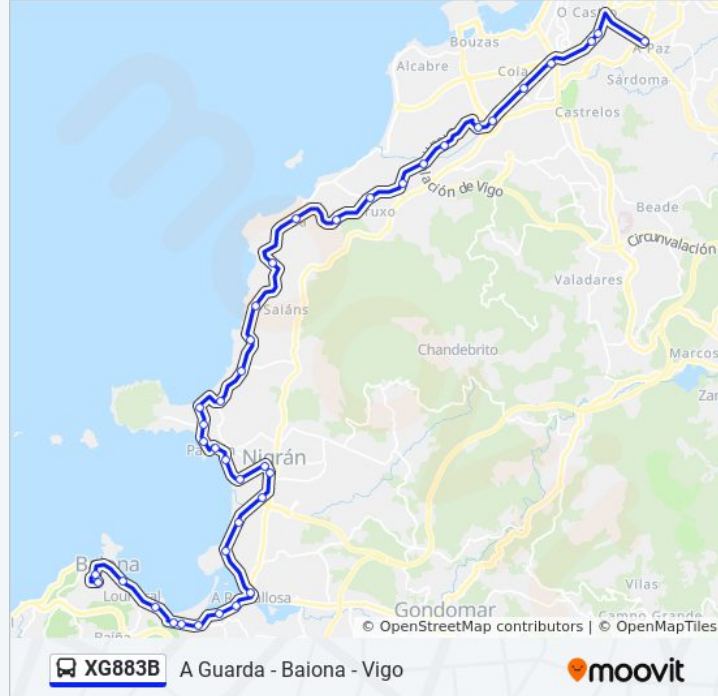
Avda. Sabarís, Fronte Ao 8 - A Ponte (Baiona)

Santa Marta, 11 - O Burgo (Baiona)

Alfárez Barreiro, Fronte Ao 5 - Porto (Baiona)

Glorieta Luis Calleja (Baiona)

Venezuela - Campo de Fútbol do Aral (Baiona)



XG883B A Guarda - Baiona - Vigo

moovit

Sentido: Panxón - Nigrán - Vigo (Florida - E.I.)

42 paradas

[VER HORARIO DE LA LÍNEA](#)

Venezuela - Campo de Fútbol do Aral (Baiona)

Alfárez Barreiro, 4 - Porto (Baiona)

Avda. Monterreal, 22 - Loureiral (Baiona)

Santa Marta, 14 - O Burgo (Baiona)

Horario de la línea XG883B de autobús

Panxón - Nigrán - Vigo (Florida - E.I.) Horario de ruta:

lunes	6:00
martes	6:00
miércoles	6:00
jueves	Sin Servicio
viernes	Sin Servicio

Avda. Sabarís, 8 - A Ponte (Baiona)

Avda. Sabarís, 18 - A Ponte (Baiona)

Porta do Sol - Rotonda José Santos (Baiona)

Foz do Miñor - Rotonda de Sabarís (Baiona)

Foz do Miñor, Con Cño. Ferreiros (Baiona)

Torrente Ballester, 2 - A Ramallosa (Nigrán)

Torrente Ballester, 80 - Os Cotros (Nigrán)

Estrada Pola Vía, 88 - Gaifar (Nigrán)

Estrada Pola Vía Con Cño. Fornes (Nigrán)

Estrada Pola Vía, 118 (Nigrán)

Castelao, 26 - Telefónica (Nigrán)

Castelao, 84 - Faro de Panxón (Nigrán)

Gondomar, Parque - Panxón (Nigrán)

Jesús Espinosa, 3 - San Xoán (Nigrán)

Otero Pedrayo, 83 (Nigrán)

Otero Pedrayo - Fronte 46 (Nigrán)

Val Miñor Con Cño. Vello (Nigrán)

Val Miñor, 42 - As Angustias (Nigrán)

Val Miñor, Fronte Czo. Carballiños - Os Abetos (Nigrán)

Pablo Iglesias, 16 - Rouxo (Nigrán)

Pablo Iglesias, Fronte Ao 57 - As Medoñas (Nigrán)

Camposancos, Czo. Cal do Outeiro - Saiáns (Vigo)

Camposancos, 427 - A Estomada (Vigo)

Camposancos, Fronte Ao 458 - Esteriz (Vigo)

Estrada Camposancos (Roteas)

Estrada Camposancos (Frente Pabellón)

Camposancos, Fronte Ao 300 - A Taberna (Vigo)

Camposancos, 223 - Coruxo (Vigo)

Estrada Camposancos, 171

Estrada Camposancos, 155

Estrada Camposancos, 75 // A Viña da Veiga

sábado	Sin Servicio
domingo	Sin Servicio

Información de la línea XG883B de autobús

Dirección: Panxón - Nigrán - Vigo (Florida - E.I.)

Paradas: 42

Duración del viaje: 60 min

Resumen de la línea:

 [Mapa de XG883B de autobús](#)

Camposancos, 43 (Vigo)

Avda. Florida, 197 // A Manga

Avda. Florida, 117 // Lavadouro

Avda. Florida, 3 // As Travesas

Gran Vía, 147 // Pousafoles de Abaixo

Gran Vía, 103 - Só Baixada (Vigo)

Estación Intermodal (Vigo)

Sentido: Panxón - Vigo (Florida - E.I.)

39 paradas

[VER HORARIO DE LA LÍNEA](#)

Venezuela - Campo de Fútbol do Aral (Baiona)

Alfárez Barreiro, 4 - Porto (Baiona)

Avda. Monterreal, 22 - Loureiral (Baiona)

Santa Marta, 14 - O Burgo (Baiona)

Avda. Sabarís, 8 - A Ponte (Baiona)

Avda. Sabarís, 18 - A Ponte (Baiona)

Porta do Sol - Rotonda José Santos (Baiona)

Foz do Miñor - Rotonda de Sabarís (Baiona)

Foz do Miñor, Con Cño. Ferreiros (Baiona)

Torrente Ballester, 2 - A Ramallosa (Nigrán)

Torrente Ballester, 80 - Os Cotros (Nigrán)

Estrada Pola Vía, 88 - Gaifar (Nigrán)

Estrada Pola Vía Con Cño. Fornes (Nigrán)

Estrada Pola Vía, 118 (Nigrán)

Castelao, 26 - Telefónica (Nigrán)

Castelao, 84 - Faro de Panxón (Nigrán)

Gondomar, Parque - Panxón (Nigrán)

Jesús Espinosa, 3 - San Xoán (Nigrán)

Tomás Mirambell, 20 - A Madorra (Nigrán)

Nigrán (Tomás Mirambell)

Pza. Mario Puentes - Patos (Nigrán)

Estrada Pola Vía, 230 (Nigrán)

Horario de la línea XG883B de autobús

Panxón - Vigo (Florida - E.I.) Horario de ruta:

lunes	9:00 - 19:00
martes	9:00 - 19:00
miércoles	9:00 - 19:00
jueves	19:00 - 21:00
viernes	19:00 - 21:00
sábado	11:00 - 19:00
domingo	19:00 - 21:00

Información de la línea XG883B de autobús

Dirección: Panxón - Vigo (Florida - E.I.)

Paradas: 39

Duración del viaje: 55 min

Resumen de la línea:

 [Mapa de XG883B de autobús](#)

Estrada Pola Vía, 262 - Prado (Nigrán)

Ricardo Mella, 401 - Fontán (Vigo)

Avda. Ricardo Mella, 357 // O Castañal

Avda. Ricardo Mella, 289

Avda. Ricardo Mella, 241

Avda. Ricardo Mella, 223

Avda. Ricardo Mella, 165

Ricardo Mella, 127 - A Gándara (Vigo)

Ricardo Mella, Fronte Ao 160 - Muíños (Vigo)

Ricardo Mella, 91-. Xuncal (Vigo)

Caramuxo, 13 - A Roda (Vigo)

Avda. Florida, 197 // A Manga

Avda. Florida, 117 // Lavadouro

Avda. Florida, 3 // As Travesas

Gran Vía, 147 // Pousafoles de Abaixo

Gran Vía, 103 - Só Baixada (Vigo)

Estación Intermodal (Vigo)

Sentido: Vincios - Nigrán - Baiona - Oia - A Guarda

60 paradas

[VER HORARIO DE LA LÍNEA](#)

Estación Intermodal (Vigo)

Gran Vía, 98 (Vigo)

Gran Vía, 116

Avda. Castrelos, 16 // As Travesas de Abaixo

Avda. Castrelos, 202 (Pereiró)

H. A. Cunqueiro (Consultas)

H. A. Cunqueiro (Urgencias) // A Mezquita

H. A. Cunqueiro (Pta Principal) / A Bouza

Estrada Clara Campoamor (Esq. Estrada Portal)
// O Castañal

Estrada Valadares, 452 // As Gándaras

A Fraga - Polígono (Gondomar)

Horario de la línea XG883B de autobús

Vincios - Nigrán - Baiona - Oia - A Guarda Horario de ruta:

lunes	10:30 - 13:15
martes	10:30 - 13:15
miércoles	10:30 - 13:15
jueves	Sin Servicio
viernes	Sin Servicio
sábado	Sin Servicio
domingo	Sin Servicio

Información de la línea XG883B de autobús

Dirección: Vincios - Nigrán - Baiona - Oia - A Guarda

Paradas: 60

Duración del viaje: 100 min

Resumen de la línea:

Rotonda da Pasaxe - Vincios (Gondomar)

A Rocha - Vincios (Gondomar)

Hervillás - Vincios (Gondomar)

Brandufe - Vincios (Gondomar)

O Tumbio (Gondomar)

Lourido (Gondomar)

Areiña (Gondomar)

Monte Castelo, Fronte Ao 22 - Nandín (Nigrán)

Monte Castelo, 1 - Con (Nigrán)

Pazos Con Lama - As Pedras (Nigrán)

Pazos, Czo. San Roque - Camos (Nigrán)

Pazos, 99 - A Touza (Nigrán)

Pazos, 83 - O Carballal (Nigrán)

Pazos, 63 - A Tarela (Nigrán)

Pazos, 43 - A Devesa (Nigrán)

Val Miñor, 23 (Nigrán)

Rosalía de Castro, 18 (Nigrán)

Rosalía de Castro, Fronte Ao 67 (Nigrán)

Manuel Lemos, 93 - Mallón (Nigrán)

Manuel Lemos - Fronte 60 - O Cruceiro (Nigrán)

Manuel Lemos, 37 - A Ramallosa

Manuel Lemos - Ponte da Ramallosa (Nigrán)

Foz do Miñor, Fronte Cño. Ferreiros (Baiona)

Foz do Miñor - Rotonda de Sabarís (Baiona)

Avda. Sabarís, 29 - Areas (Baiona)

Avda. Sabarís, Fronte Ao 16 - A Ponte (Baiona)

Avda. Sabarís, Fronte Ao 8 - A Ponte (Baiona)

Santa Marta, 11 - O Burgo (Baiona)

Alfárez Barreiro, Fronte Ao 5 - Porto (Baiona)

Glorieta Luis Calleja (Baiona)

Venezuela - Campo de Fútbol do Aral (Baiona)

Rocamar, 2 - Baredo (Baiona)

Rocamar - Enseada Dos do Peito Ancho -

Baredo (Baiona)

As Mariñas (Oia)

A Ermida - Mougás (Oia)

O Peñasco - Mougás (Oia)

Toiberde - Mougás (Oia)

O Porto - Mougás (Oia)

Salcidos - O Porto (Oia)

O Serrallo - Viladesuso (Oia)

Os Loureiros - Viladesuso (Oia)

O Mato Vello - Pedornes (Oia)

Vilar - Pedornes (Oia)

A Riña (Oia)

Concello (Oia)

Portecelo (O Rosal)

Donantes de Sangue, 1 (A Guarda)

Puerto Rico, 2 (A Guarda)

Rosalía de Castro, 11 (A Guarda)

Los horarios y mapas de la línea XG883B de autobús están disponibles en un PDF en moovitapp.com. Utiliza [Moovit App](#) para ver los horarios de los autobuses en vivo, el horario del tren o el horario del metro y las indicaciones paso a paso para todo el transporte público en Vigo.

[Acerca de Moovit](#) • [Soluciones MaaS](#) • [Países incluidos](#) • [Comunidad de Moovitors](#)

© 2024 Moovit - Todos los Derechos Reservados

**Mira los tiempos de llegada
en tiempo real**

