

๘2 ลำโพง - สนง.ที่ดินกรุงเทพฯ;Samrong - Bangkok Land Office

ใช้แอป

2 รถบัส สาย (ลำโพง - สนง.ที่ดินกรุงเทพฯ;Samrong - Bangkok Land Office) มี 2 เส้นทาง สำหรับวันธรรมดาตามปกติจะวิ่งระหว่างเวลา:

(1) ปากคลองตลาด;Pak Klong Talad: 5:00 - 21:45(2) ลำโพง;Samrong: 5:00 - 21:45

ใช้แอป Moovit เพื่อค้นหา 2 รถบัส สถานที่ที่อยู่ใกล้คุณมากที่สุด และค้นหาเวลาของ 2 รถบัส ที่จะมาถึงถัดไป

วิธีการเดินทาง: ปากคลองตลาด;Pak Klong Talad

59 สถานี

[ดูตารางสายรถ](#)

อู่ปุเจ้าสมิงพราย;Bus Depot Puchao Saming Prai

ตลาดธรรมโรจน์พินิจ;Thammaroj Phinit Market

ซอยสุขุมวิท 74;Soi Sukhumvit 74

ตรงข้ามซอยสันติคาม;Opposite Soi Santi Kham

ก่อนแยกแบร์ริง;Before Bearings Intersection

ก่อนแยกลาซาล;Before Lasan Intersection

หมู่บ้านนภาลัย;Naphalai Village

ตรงข้ามกรมอุตุนิยมวิทยา;Opposite the Meteorological Department

หลังแยกบางนา (ขาเข้า);Behind Bangna Intersection (Inbound)

รพ.กล้วยน้ำไท 2;Kluaynamthai 2 Hospital

Bts อุดมสุข (ทางออก 4);Bts Udomsuk (Exit 4)

ซอยสุขุมวิท 66;Sukhumvit 66

ตรงข้ามซอยสุขุมวิท 101/2;Opposite Soi Sukhumvit 101/2

ตรงข้ามซอยวชิรธรรมสาธิต;Opposite Soi Wachiratham Sathit

ซอยสุขุมวิท 64;Soi Sukhumvit 64

ตรงข้ามซอยปทุมณีวิถิ;At Khao Soi Punnawithi

หมู่บ้านเรืองศิริ;Rueangsiri Village

ตรงข้ามตลาดบางจาก;Bang Chak Market

ซอยสุขุมวิท 56;Soi Sukhumvit 56

2 รถบัส ตารางเวลา

ปากคลองตลาด;Pak Klong Talad ตารางเวลาเส้นทาง:

อาทิตย์	5:00 - 22:30
จันทร์	5:00 - 21:45
อังคาร	5:00 - 21:45
พุธ	5:00 - 21:45
พฤหัสบดี	5:00 - 21:45
ศุกร์	5:00 - 21:45
เสาร์	5:00 - 22:30


2 รถบัส ข้อมูล

เส้นทาง: ปากคลองตลาด;Pak Klong Talad

จุดจอด: 59

ระยะเวลาเดินทาง: 105 นาที

สรุปสายรถ:

 [2 รถบัส แผนที่สายรถ](#)

สำนักงานเขตพระโขนง;Phra Khanong District Office

โลตัสอ่อนนุช;Lotus on Nut

ก่อนแยกอ่อนนุช;Before on Nut Junction

ตรงข้ามตลาดพระโขนง;Phrakhanong Market (Opposite)

Bts พระโขนง (ทางออก 2);Bts Phra Khanong (Exit 2)

โรงเรียนนานาชาติเซนต์แอนดรูว์กรุงเทพ (มัธยม);St Andrews International School

เกตเวย์เอกมัย;Gateway Ekamai

ห้องฟ้าจำลอง;Science Center For Education

ซอยสุขุมวิท 40;Soi Sukhumwit 40

Bts ทองหล่อ (ทางออก 2,4);Bts Thonglo (Exit 2,4)

ซอยสุขุมวิท 34;Soi Sukhumwit 34

สถานทูตฟิลิปปินส์;Embassy Of the Philippines

Bts พร่อมพงษ์ (ทางออก4);Bts Phrompong (Exit 4)

อุทยานเบญจสิริ;Benjasiri Park

เอ็มสเฟียร์;Emsphere

ซอยสุขุมวิท 20;Soi Sukhumwit 20

ซอยสุขุมวิท 18;Soi Sukhumwit 18

อาคารไทม์สแควร์;Times Square Building Mall

ตรงข้ามโรงแรมไฮแอทรีเจนซี่ กรุงเทพ
สุขุมวิท;Opposite Hyatt Regency Bangkok
Sukhumvit

Bts นานา (ทางออก 2);Bts Nana (Exit 2)

เพลินจิตเซ็นเตอร์;Ploenchit Center

Bts เพลินจิต (ทางออก4);Bts Phloenchit (Exit 4)

อาคารต้นสน;Tonson Tower

เซ็นทรัลเวิลด์ (จุดที่ 1);Central World (Stop 1)

เซ็นทรัลเวิลด์ (จุดที่ 2);Central World (Stop 2)

แพลตินัมประตูน้ํา;Platinum Pratunam

โรงเรียนกรุงเทพการบัญชี;Transport Interchange

ซอยกึ่งเพชร;Soi King Phet

ก่อนแยกอุรุพงษ์;Before Urupong Intersection

บ้านมนังคศิลา;Baan Manangkasila

หลังแยกสะพานขาว;After Saphan Khao Intersection

ตรงข้ามวัดสุนทรธรรมทาน;Opposite WAT Sunthon Thammathan

ท่าเรือผ่านฟ้า;Phan Fa Pier

นิทรรศน์รัตนโกสินทร์;Nitas Rattanakosin

หลังอนุสาวรีย์ประชาธิปไตย;After Democracy Monument

แยกคอกวัว;Khok Wua Intersection

วัดบูรณศิริมาตยาราม;Wat Buranasiri Mattayaram

ซอยครุฑ;Soi Khrut

อนุสาวรีย์หมู;Pig Monument

ท่ารถคลองคูเมืองเดิม (สาย 2 25 508);Old Khu Mueang Bus Terminal (Line 2,25,508)

วิธีการเดินทาง: สำโรง;Samrong

64 สถานี

[ดูตารางสายรถ](#)

ท่ารถคลองคูเมืองเดิม (สาย 2 25 508);Old Khu Mueang Bus Terminal (Line 2,25,508)

ตรงข้ามสวนสราญรมย์ (ฝั่งราชินี);Opposite Saranrom Park

หน่วยบัญชาการรักษาดินแดน;Territorial Defense Command

สนามหลวง (ตรงข้ามศาลฎีกา);Sanamluang Stop.1

กองสลาก;The Government Lottery Office

ก่อนอนุสาวรีย์ประชาธิปไตย;Before Democracy Monument

ตรงข้ามท่าเรือผ่านฟ้า;Opposite Phan Fa Pier

วัดสุนทรธรรมทาน;Wat Sunthon Thammathan

ก่อนแยกสะพานขาว;Before Saphan Khao Intersection

รพ.มิชชั่น (ฝั่งหลานหลวง);Mission Hospital (Lan Luang Side)

หลังแยกจตุพงษ์;After Uruphong Intersection

ตรงข้ามซอยกิ่งเพชร;Opposite Soi King Phet

ตรงข้ามโรงเรียนกรุงเทพการบัญชี;Opposite

2 รถบัส ตารางเวลา

สำโรง;Samrong ตารางเวลาเส้นทาง:

อาทิตย์	5:00 - 22:30
จันทร์	5:00 - 21:45
อังคาร	5:00 - 21:45
พุธ	5:00 - 21:45
พฤหัสบดี	5:00 - 21:45
ศุกร์	5:00 - 21:45
เสาร์	5:00 - 22:30


2 รถบัส ข้อมูล

เส้นทาง: สำโรง;Samrong

จุดจอด: 64

ระยะเวลาเดินทาง: 113 นาที

สรุปสายรถ:

 [2 รถบัส แผนที่สายรถ](#)

Bangkok Accounting School

ตรงข้ามพันธุทิพย์ประตุน้ำ;Pantip Pratunam
(Opposite)

บิ๊กซีราชดำริ;Big C Rajdamri

Bts ชิดลม (ทางออก 1);Bts Chit Lom (Exit 1)

เซ็นทรัลชิดลม;Central Chidlom

Bts เพลินจิต (ทางออก 3);Bts Ploenchit (Exit 3)



แยกราชประสงค์;Soi Nana

Bts นานา (ทางออก 1);Bts Nana (Exit 1)

โรงแรมไฮแอทรีเจนซี่ กรุงเทพ สุขุมวิท;Hyatt
Regency Bangkok Sukhumvit

ซอยสุขุมวิท 15;Soi Sukhumvit 15

โรบินสันสุขุมวิท;Robinsonsukhumvit

โรงแรม   จัสมินซิตี;Jasmine City Hotel

ซอยสุขุมวิท 27;Soi Sukhumvit 27

ตรงข้ามเอ็มสเฟียร์;Opposite Emsphere

เอ็มควอเทียร์;Emquartier

ซอยสุขุมวิท 41;Soi Sukhumvit 41

เรนฮิลล์;Rain Hill

ซอยสุขุมวิท 49;Soi Sukhumvit 49

Bts ทองหล่อ (ทางออก 1);Bts Thonglo (Exit 1)

ซอยสุขุมวิท 57;Soi Sukhumvit Soi 57

เมเจอร์เอกมัย;Major Ekamai

วัดธาตุทอง;Wat Thatthong

ตรงข้ามโรงเรียนนานาชาติเซนต์แอนดรูว์ส
กรุงเทพ (มัธยม);Opposite St. Andrews
International School, Bangkok (Secondary
School)

ไลฟ์ แอท สุขุมวิท 65;Life @ Sukhumvit 65

Bts พระโขนง (ทางออก3);Bts Phra Khanong (Exit
3)

ตลาดพระโขนง;Phra Khanong Market

หลังแยกอ่อนนุช;After on Nut Junction

เซ็นจูรี่อ่อนนุช;Century on Nut

ตรงข้ามสำนักงานเขตพระโขนง;Opposite Phra
Khanong District Office

ซอยสุขุมวิท 89/1; Sukhumvit 89/1

ตลาดบางจาก; Bang Chak Market

สำนักงานขนส่งพื้นที่ 3; Department Of Transport
Bangkok Area 3

ซอยปณณวิถี; Soi Punnavithi

ตรงข้ามซอยสุขุมวิท 64; Opposite Soi Sukhumvit
64

ซอยวชิรธรรมสาธิต; Soi Wachiratham Sathit

ซอยสุขุมวิท 101/2; Soi Sukhumvit 101/2

Bts อุดมสุข (ทางออก 5); Bts Udomsuk (Exit 5)

ตรงข้าม รพ.กล้วยน้ำไท 2; Kluaynamthai 2
Hospital (Opposite)

ก่อนแยกบางนา; Before Bangna Intersection

หลังแยกบางนา (ขาออก); After Bangna
Intersection (Outbound)

กรมอุตุนิยมวิทยา; Meteorological Department

ตรงข้ามหมู่บ้านนภาลัย; Opposite Napalai Village

หลังแยกลาซาล; After Lasalle Intersection

หลังแยกแบร์ริง; Rear Separated Bearing

ซอยสันติคาม; Soi Santi Kham

ซอยสุขุมวิท 111; Soi Sukhumvit 111

ตรงข้ามอิมพีเรียลสำโรง; Imperial Samrong

แยกเทพารักษ์; Theparak Intersection

บิ๊กซีจัมโบ้ สำโรง; Big C Jumbo Samrong

ซอยสุขุมวิท 115 ; Soi Sukhumvit 115

พานาโซนิค สำโรง; Panasonic Samrong

อู่ปุเจ้าสมิงพราย; Bus Depot Puchao Saming Prai

2 รถบัส ตารางเวลาและแผนที่เส้นทางมีให้บริการแบบ PDF ออนไลน์ที่เว็บ
moovitapp.com โปรดใช้ [แอป Moovit](#) เพื่อดูเวลารั้งของรถประจำทางแบบ
ถ่ายทอดสด ตารางเวลารถไฟ หรือตารางเวลารถไฟใต้ดิน และวิธีการเดินทาง
แบบเป็นขั้นตอนของระบบขนส่งมวลชนทุกแห่งใน กรุงเทพมหานคร

[เกี่ยวกับ Moovit](#) • [การแก้ไขปัญหาโดยใช้ระบบการเดินทาง](#) •
[ประเทศที่รองรับ](#) • [ชุมชน Mooviter](#)

สงวนลิขสิทธิ์ © 2024 Moovit

เช็คเวลามาถึงแบบถ่ายทอดสด



