

67 รถบัส สาย (วัดเสมียนนารี WAT Samian Nari) มี 2 เส้นทาง สำหรับวันธรรมดาดำเนินการจะวิ่งระหว่างเวลา:  
 (1) วัดเสมียนนารี WAT Samian Nari: 3:30 - 20:50(2) ใต้ทางด่วนสาธุประดิษฐ์ Sathu Pradit Expressway: 3:30 - 20:50  
 ใช้แอป Moovit เพื่อค้นหา 67 รถบัส สถานีที่อยู่ใกล้คุณมากที่สุด และค้นหาเวลาของ 67 รถบัส ที่จะมาถึงถัดไป

**วิธีการเดินทาง: วัดเสมียนนารี WAT Samian Nari**

50 สถานี

[ดูตารางสายรถ](#)

- อุ้สาธุประดิษฐ์ Sathu Pradit Bus Depot
- เซ็นทรัลพระราม 3 Central Rama 3
- ดิอัฟพระราม 3 the Up Rama 3
- แยกนราธิวาส Narathivas
- ตรงข้ามตลาดนางลิ้นจี่ Nang Lin Jee Market
- ซอยพัฒนสิน Soi Pattanasin
- เทคนิคกรุงเทพซอยพยับหมอก 2 Pai  
Theknikkrungthep
- ตลาดสวนพลู(ซอยสวนพลู 3) Suanphoo Market
- ซอยสวนพลู 1 Suan Phoo Soi 1
- ตลาดสวนพลู(พระพิณิจ) Suanphoo Market
- สาทร-คอนแวนต์ Sathon - Khonwaen
- ไไทยธนาคาร,ศูนย์मितชู Thai Thanakhan , Sun Mit Su
- ซอยสาทร 2 Satorn Soi2
- อื้อเจือเหลียง U Chu Liang Building
- โรบินสันสีลม(ตรงข้ามรพ.จุฬา)
- โรงแรมมณเฑียร Sathan Saowapha
- วัดหัวลำโพง WAT Hun Lomphon
- โรงแรมแมนดาริน Mandarin Hotel
- คริสตจักรสะพานเหลือง Saphan Lueng Church
- บรรทัดทอง Banthat Thong ,
- ปณ.รองเมือง Rongmueang Post Office

**67 รถบัส ตารางเวลา**

วัดเสมียนนารี WAT Samian Nari ตารางเวลาเส้นทาง:

อาทิตย์	3:30 - 20:50
จันทร์	3:30 - 20:50
อังคาร	3:30 - 20:50
พุธ	3:30 - 20:50
พฤหัสบดี	3:30 - 20:50
ศุกร์	3:30 - 20:50
เสาร์	3:30 - 20:50

**67 รถบัส ข้อมูล**

**เส้นทาง:** วัดเสมียนนารี WAT Samian Nari

**จุดจอด:** 50

**ระยะเวลาเดินทาง:** 56 นาที

**สรุปสายรถ:**

เจริญผล Charoen Phon

พระยายัง Phraya Yang

แยกอรุณพงษ์, โคลีเซียม




กรมทางหลวง(ถนนพระราม6) Krom Thangluang

คณะวิทยาศาสตร์ มหาวิทยาลัยมหิดล

โรงพยาบาลรามธิบดี Ramathibodi Hospital

บ้านราชวิถี(ฝั่งพระรามที่6)

ด่านคลองประปา 2 Klong Prapa 2 Toll Gate

แพลตฟอร์มรถ,    รังข้ามกระทรวงการคลัง  
Flaet Thahan Bok

โรงเรียนสามเสน Samsen School

อาคารทิปโก้ Akhan Thi Pako

ตรงข้ามซอยประดิพัทธ์ 1 Pra Di Phat Soi 1

กรมทหารปืนใหญ่ที่1รักษาพระองค์

ขส.ทบ., สะพานแดง Khosothobo , Saphan Daeng

กรมสรรพาวุธ, สะพานแดง

ตรงข้ามโรงเรียนช่างอากาศอำรุง, กรมสรรพาวุธ

วัดธรรมมาภิรัตาราม, ตรงข้ามวัดสะพานสูง

ตรงข้ามเตาปูนแมนชั่น Trongkham Taopoon  
Mansion

ตลาดเตาปูน Soi Pracha Chuen 2

ตรงข้ามสำนักงานเขตบางซื่อ Soi Pracha Chuen 5

อาคารสุขประพฤดี Soi Pracha Chuen 12

ตรงข้ามสะพาน 99 Soi Pracha Chuen 15

ตรงข้ามเทคนิควิมล Soi Pracha Chuen 19

ตรงข้ามซอยเสริมสุข Soi Pracha Chuen 25

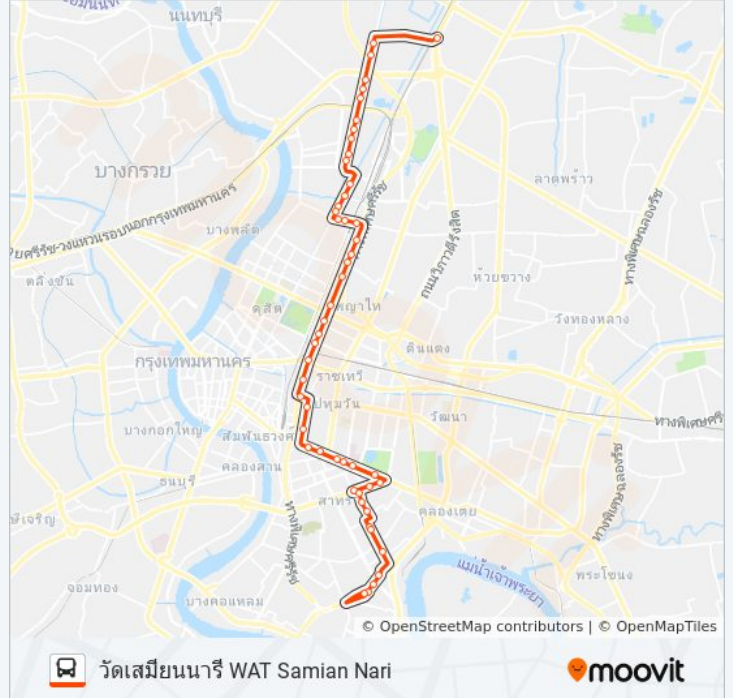
ตรงข้ามซอยคัลล์มนตรี Soi Pracha Chuen 29

ตรงข้ามแยกประชาชนกุล Suan Sukkhaphap  
Pracha Nu Kun

ตรงข้ามปูนซีเมนต์ไทย Pamnam Man Pototho

ห้องสมุดตรงข้ามหมู่บ้านชลนิเวศน์

วัดเสมียนนารี WAT Samian Nari



## Pradit Expressway

47 สถานี

[ดูตารางสายรถ](#)

วัดเสมียนนารี WAT Samian Nari  
หมู่บ้านชลนิเวศน์ Soi Chon Ni Wes  
บริษัทซีเมนต์ไทย,ตรงข้ามปั้มน้ำมันปตท  
ตรงข้ามโรงพยาบาลเกษมราษฎร์ประชาชื่น  
ซอยคลังมนตรี Krumontee Soi  
ซอยเสริมสุข Trongkham Kha Mu Pracha Chuen  
เทคนิควิมล Trongkham Soi Pracha Chuen 19  
สะพาน 99 Soi Pracha Chuen 17  
ตรงข้ามอาคารสุขประพฤติ(Dsi)  
สำนักเขตบางซื่อ Soi Pracha Chuen 10  
เทสโก้โลตัสเตาปูน  
เตาปูนแมนชั่น Theater, Taopoon Mansion  
โรงเรียนช่างอากาศบำรุง Thai Air Force Club  
สะพานแดง Saphan Dang  
กรมช่างอากาศ the Technical  
ตรงข้ามกรมทหารปืนใหญ่ที่1 Artillery Regiment 1  
ซอยประดิพัทธ์ 1 Pra Di Phat Soi 1  
อนุบาลสามเสน,แฟลตกองสลาก Samsen Kindergarten  
ตรงข้ามโรงเรียนสามเสน Samsen School  
กระทรวงการคลัง,กรมบัญชีกลาง,สำนักงานเศรษฐกิจการคลังไทย  
ซอยศาสนา Soi Satsana  
การประปานครหลวงสามเสน Mwa Samsen  
ซอยสวนเงิน Soi Suan Ngoen  
องค์การเภสัชกรรม the Government Pharmaceutical Organization  
กระทรวงอุตสาหกรรม Ministry Of Industry  
ตรงข้ามกรมทางหลวง Krom Thangluang  
แยกอูร์ 📍📍 พงษ์ Yaek U-Ru Phong  
บรรทัดทอง Banthat Thong ,  
แยกสะพานเหลือง [ขาออก] Yaek Saphan Lueang

ใต้ทางด่วนสาธุประดิษฐ์ Sathu Pradit Expressway  
ตารางเวลาเส้นทาง:

อาทิตย์	3:30 - 20:50
จันทร์	3:30 - 20:50
อังคาร	3:30 - 20:50
พุธ	3:30 - 20:50
พฤหัสบดี	3:30 - 20:50
ศุกร์	3:30 - 20:50
เสาร์	3:30 - 20:50

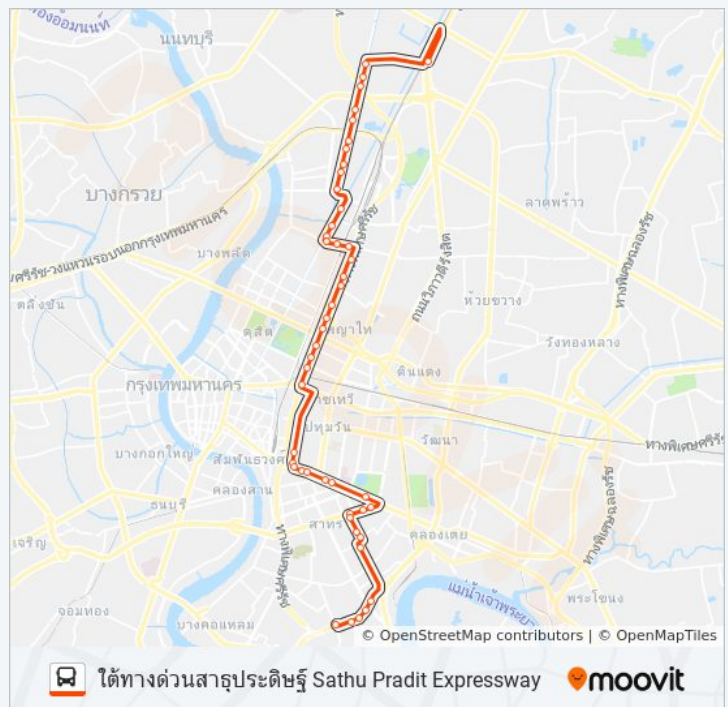
### 67 รถบัส ข้อมูล

**เส้นทาง:** ใต้ทางด่วนสาธุประดิษฐ์ Sathu Pradit Expressway

**จุดจอด:** 47

**ระยะเวลาเดินทาง:** 53 นาที

**สรุปสายรถ:**



[ขาออก]

สะพานเหลือง Saphan Lueang

จุฬาลงกรณ์ 9 Chulalongkorn 9

จุฬาลงกรณ์ 11 Chulalongkorn 11

จามจุรีสแควร์ Chamchuri Square

สถานเสาวภา Sathan Saowapha

สวนลุมพินี(ตรงข้ามตึกอ้อจ้อเหลือง) Suan Lum

ซอยสาทร 1 Sathon Soi 1

โรงแรมสุโขทัย Roro Sukhothai

สถานทูตออสเตรเลีย Sathan Thut Ottrelia

ปิยะสาทร Pi Ya Sathon

ตรงข้ามตลาดสวนพลู(ซอยสวนพลู 6) Suanphoo Market

สำนักงานตรวจคนเข้าเมือง Immigration Office

วิฑูการบิน,ตรงข้ามเทคนิคกรุงเทพ

แยกราชิวาส(ซอยศรีนคร) Narathivas

ศุภาลัยพริมาริวา Supalai Prima Riva

เทสโก้โลตัสพระราม3(ฝั่งรัชดาภิเษก)

อาคารปัญจธานี Panjathani Tower

ใต้ทางด่วนสารุประดิษฐ์ Sathu Pradit Expressway

67 รถบัส ตารางเวลาและแผนที่เส้นทางมีให้บริการแบบ PDF ออฟไลน์ที่เว็บ moovitapp.com โปรดใช้ [แอป Moovit](#) เพื่อดูเวลาวิ่งของรถประจำทางแบบ ถ่ายทอดสด ตารางเวลารถไฟ หรือตารางเวลารถไฟใต้ดิน และวิธีการเดินทางแบบเป็นขั้นตอนของระบบขนส่งมวลชนทุกแห่งใน กรุงเทพมหานคร

[เกี่ยวกับ Moovit](#) • [การแก้ไขปัญหาโดยใช้ระบบการเดินทาง](#) • [ประเทศที่รองรับ](#) • [ชุมชน Mooviter](#)

สงวนลิขสิทธิ์ © 2024 Moovit

เช็คเวลามาถึงแบบถ่ายทอดสด

