

๘ 203

กองสลาก Kong Salak

ใช้แอป

203 รถบัส สาย (กองสลาก Kong Salak) มี 3 เส้นทาง สำหรับวันธรรมดาตามปกติจะวิ่งระหว่างเวลา:

(1) กองสลาก Kong Salak: 05:00 - 21:00(2) ทำนํ้านนทบุรี Nonthaburi Pier: 05:00 - 22:00(3) สนามหลวง(ตรงข้ามวัดมหาธาตุ): 05:00 - 22:00

ใช้แอป Moovit เพื่อค้นหา 203 รถบัส สถานที่ที่อยู่ใกล้คุณมากที่สุด และค้นหาเวลาของ 203 รถบัส ที่จะมาถึงถัดไป

วิธีการเดินทาง: กองสลาก Kong Salak

32 สถานี

[ดูตารางสายรถ](#)

ทำนํ้านนทบุรี Nonthaburi Pier

เมเจอร์นนทบุรี Major Nontaburi

ธนาคารกรุงศรีอยุธยา(ถนนพิบูลสงคราม) Ayudaya Bank

โรงเรียนการัญศึกษา Rongrian Ka Ran Sueksa

ตรงข้ามวัดนครอินทร์ WAT Nakhon In

วัดกำแพง(ขาเข้า) WAT Kamphaeng

ปั้มนํ้ามัน Esso Pamnam Man Esso

สวีตบาร์ Sawit Ba

ตรงข้ามคอนโดริเวอร์ไรน์ Khondo Wiktoe Rai

ซอยพิบูลสงคราม 14 Soi Phila Songkhram 14

ตรงข้ามวัดเขมา WAT Khamao

ตรงข้ามโรงเรียนสตรีนนทบุรี-วัดปากนํ้า

หมู่บ้านพิบูลย์บางซื่อ Muban Phibun

ตรงข้ามบริษัท พูลผลจำกัด

มหาวิทยาลัยเทคโนโลยีพระจอมเกล้าพระนครเหนือ

ใต้สะพานพระราม7(ขาเข้า) Tai Saphan Phra Ram 7

ซอยจรัญสนิทวงศ์ 96/2 Charan Sanit Wong 96/2

โรงเรียนพระรามหกเทคโนโลยี

โรงพยาบาลยันฮี Rongphayaban Yan Hi

ซอย จรัญสนิทวงศ์ 86/2 (ตรงข้ามสามเจริญพานิช)

203 รถบัส ตารางเวลา

กองสลาก Kong Salak ตารางเวลาเส้นทาง:

อาทิตย์	05:00 - 21:00
จันทร์	05:00 - 21:00
อังคาร	05:00 - 21:00
พุธ	05:00 - 21:00
พฤหัสบดี	05:00 - 21:00
ศุกร์	05:00 - 21:00
เสาร์	05:00 - 21:00

203 รถบัส ข้อมูล

เส้นทาง: กองสลาก Kong Salak

จุดจอด: 32

ระยะเวลาเดินทาง: 34 นาที

สรุปสายรถ:

ซอยเจริญสนิทวงศ์ 82 Charat Ni Thawong 82

ซอยเจริญสนิทวงศ์ 74/1 Charat Ni Thawong 74/1

โลตัสเจริญสนิทวงศ์ Tesco Lotus Charansanitwong

วัดเทพากร WAT Tapakorn

แยกบางพลัด Bangplad Junction

วัดเปาโรหิตย์ WAT Paolohit

วิทยาลัยเทคโนโลยีพณิชยการสยาม

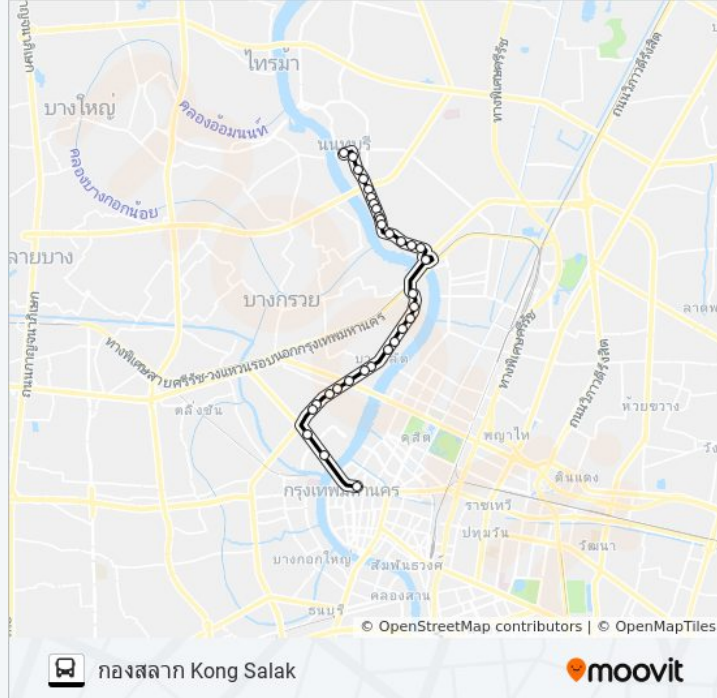
ตลาดพงษ์ทรัพย์ Talat Phong Sap

ตรงข้ามโรงเรียนปิ่นมณฑลการศึกษา

พาด้าปิ่นเกล้า Pata Pinklao

เชิงสะพานปิ่นเกล้า Pinklao Bridge

กองสลาก Kong Salak



วิธีการเดินทาง: ท่าบ้านนนทบุรี Nonthaburi Pier

31 สถานี

[ดูตารางสายรถ](#)

กองสลาก Kong Salak

แยกคอกวัวตรงข้ามกองสลาก Khok Wua Intersection

ตรงข้ามกองสลาก [Opp.] Kong Salak

สะพานพระปิ่นเกล้า(ขาออก)

ตรงข้ามพาด้าปิ่นเกล้า Opposite Pata Pinklao

โรจน์ธนบุรีรามมา,เจริญสนิทวงศ์49

โรงเรียนปิ่นมณฑลการศึกษา

วัดรวกบางบำหรุ,บ้านบรรหารศิลปอาชา

สำนักงานที่ดินกรุงเทพมหานครสาขาบางกอกน้อย
Noi Land

ซอยเจริญสนิทวงศ์ 65(ซอยร่วม)

แยกบางพลัด(ขาออก) Bangplad Junction

ซอยเจริญสนิทวงศ์ 73 Charat Ni Thawong 73

เจริญสนิทวงศ์ 75/1 Charan Sanit Wong 75/1

วัดบางพลัด,เจริญสนิทวงศ์ 77/3

สำนักงานเขตบางพลัด Thanakhan Kasikonthai
Bang O

203 รถบัส ตารางเวลา

ท่าบ้านนนทบุรี Nonthaburi Pier ตารางเวลาเส้นทาง:

อาทิตย์	05:00 - 22:00
จันทร์	05:00 - 22:00
อังคาร	05:00 - 22:00
พุธ	05:00 - 22:00
พฤหัสบดี	05:00 - 22:00
ศุกร์	05:00 - 22:00
เสาร์	05:00 - 22:00

203 รถบัส ข้อมูล

เส้นทาง: ท่าบ้านนนทบุรี Nonthaburi Pier

จุดจอด: 31

ระยะเวลาเดินทาง: 34 นาที

สรุปสายรถ:

บางพระครู,จรัญฯ 85 Phibun Sin Maket Ting

ซอยจรัญสนิทวงศ์ 89/1 Charan Sanit Wong 89/1

ตรงข้ามโรงพยาบาลยันฮี Rongphayaban Yan Hi

ตรงข้ามสถานีตำรวจดับเพลิงบางอ้อ

ตรงข้ามซอยจรัญสนิทวงศ์ 96/2

ตรงข้ามมหาวิทยาลัยเทคโนโลยีพระจอมเกล้า
พระนครเหนือ

ธนาคารอาคารสงเคราะห์สาขาพระราม7

ตรงข้ามหมู่บ้านพิบูลย์บางซื่อ

โรงเรียนสตรีนันทบุรี-วัดปากน้ำ

ตรงข้ามหมู่บ้านพิบูลย์การ์เดน,ซอยแสงเสนีย์1

คอนโดริเวอร์ไร,แฟรกส์บาร์,

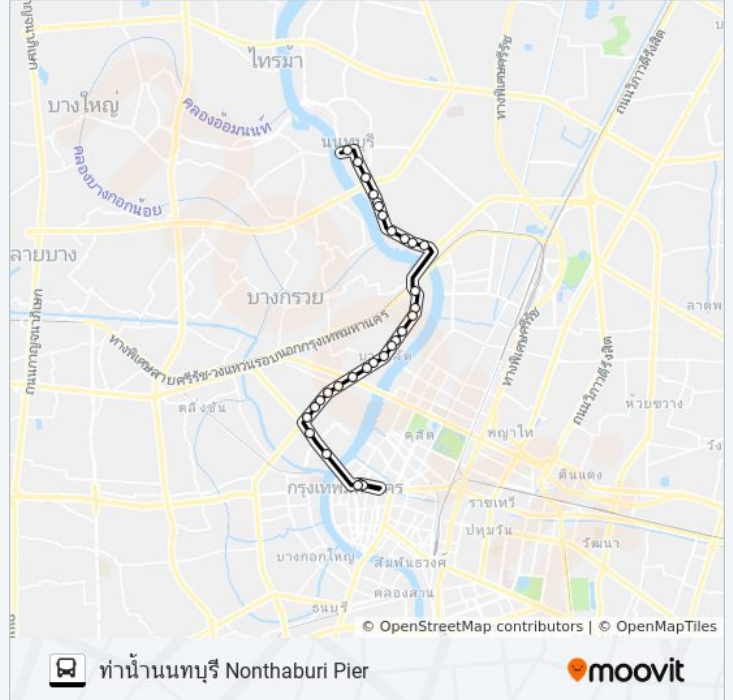
สวนอาหารนัดพบ Suan Ahan Nat Phop

ตรงข้ามวัดกำแพง WAT Kamphaeng

วิทยาลัยพาณิชย์พงษ์สวัสดิ์เทคโนโลยี Pongsawass

ตลาดนนท์ Talat Non

ท่าบ้านนทบุรี Nonthaburi Pier



วิธีการเดินทาง: สนามหลวง(ตรงข้ามวัดมหาธาตุ)

42 สถานี

[ดูตารางสายรถ](#)

ท่าบ้านนทบุรี Nonthaburi Pier

เมเจอร์นทบุรี Major Nontaburi

ธนาคารกรุงศรีอยุธยา(ถนนพิบูลสงคราม) Ayudaya
Bank

โรงเรียนการัญศึกษา Rongrian Ka Ran Sueksa

ตรงข้ามวัดนครอินทร์ WAT Nakhon In

วัดกำแพง(ขาเข้า) WAT Kamphaeng

ปั้มน้ำมัน Esso Pamnam Man Esso

สวีตบาร์ Sawit Ba

ซอยพิบูลสงคราม 14 Soi Phila Songkhram 14

ตรงข้ามวัดเขมา WAT Khamao

ตรงข้ามโรงเรียนสตรีนันทบุรี-วัดปากน้ำ

หมู่บ้านพิบูลย์บางซื่อ Muban Phibun

203 รถบัส ตารางเวลา

สนามหลวง(ตรงข้ามวัดมหาธาตุ) ตารางเวลาเส้นทาง:

อาทิตย์	05:00 - 22:00
จันทร์	05:00 - 22:00
อังคาร	05:00 - 22:00
พุธ	05:00 - 22:00
พฤหัสบดี	05:00 - 22:00
ศุกร์	05:00 - 22:00
เสาร์	05:00 - 22:00

203 รถบัส ข้อมูล

เส้นทาง: สนามหลวง(ตรงข้ามวัดมหาธาตุ)

จุดจอด: 42

ระยะเวลาเดินทาง: 40 นาที

สรุปสายรถ:

ตรงข้ามบริษัท พูลผลจำกัด

มหาวิทยาลัยเทคโนโลยีพระจอมเกล้าพระนครเหนือ
ใต้สะพานพระราม7(ขาเข้า) Tai Saphan Phra Ram
7

ซอยจรัญสนิทวงศ์ 96/2 Charan Sanit Wong 96/2

โรงเรียนพระรามหกเทคโนโลยี

โรงพยาบาลยันฮี Rongphayaban Yan Hi

ซอย จรัญสนิทวงศ์ 86/2 (ตรงข้ามสามเจริญพานิช)

ซอยจรัญสนิทวงศ์ 82 Charat Ni Thawong 82

ซอยจรัญสนิทวงศ์ 74/1 Charat Ni Thawong 74/1

โลตัสจรัญสนิทวงศ์ Tesco Lotus Charansanitwong

วัดเทพากร WAT Tapakorn

แยกบางพลัด Bangplad Junction

วัดเปาโรหิตย์ WAT Paolohit

วิทยาลัยเทคโนโลยีพณิชยการสยาม

ตลาดพงษ์ทรัพย์ Talat Phong Sap

ตรงข้ามโรงเรียนปิ่นมงคลการศึกษา

พาด้าปิ่นเกล้า Pata Pinklao

เชิงสะพานปิ่นเกล้า Pinklao Bridge

กองสลาก Kong Salak

แยกคอกวัว Khok Wua Intersection

อนุสาวรีย์ประชาธิปไตย(ศึกษาภัณฑ์)

อนุสาวรีย์ประชาธิปไตย(ตรงข้ามศึกษาภัณฑ์)

แยกคอกวัวตรงข้ามกองสลาก Khok Wua
Intersection

สนามหลวง(ศาลฎีกา) Sanamluang (Supreme
Court)

วัดพระแก้ว(ท่าช้าง) WAT Phra Kaew (Tha Chang
Pier)

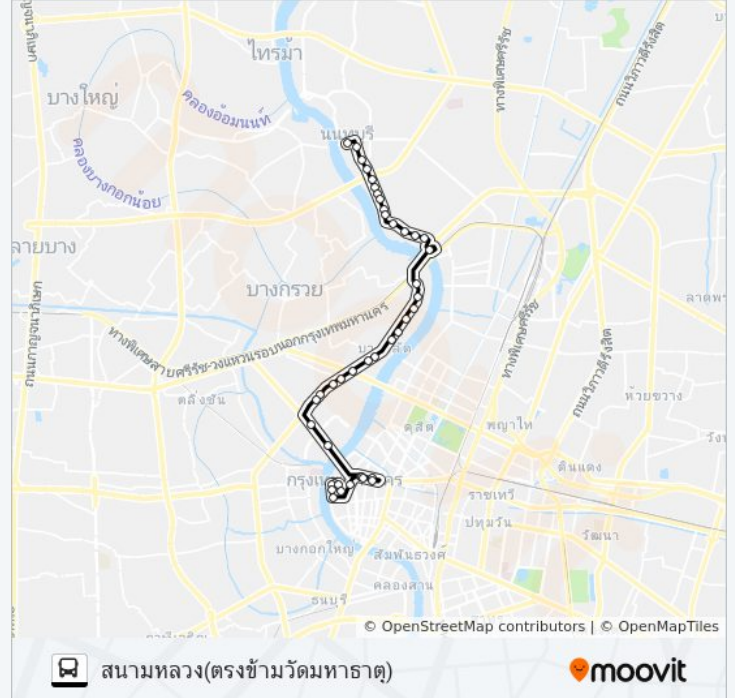
ท่ามหาราช Maharaj Pier

ท่าพระจันทร์(ตรงข้ามวัดมหาธาตุ)

ท่าพระจันทร์(ตรงข้ามม.ธรรมศาสตร์)

วัดมหาธาตุยุวราชรังสฤษฎิ์ราชวรมหาวิหาร

สนามหลวง(ตรงข้ามวัดมหาธาตุ)



203 รถบัส ตารางเวลาและแผนที่เส้นทางมีให้บริการแบบ PDF ออนไลน์ที่เว็บ moovitapp.com โปรดใช้ [แอป Moovit](#) เพื่อดูเวลาวิ่งของรถประจำทางแบบ ถ่ายทอดสด ตารางเวลารถไฟ หรือตารางเวลารถไฟใต้ดิน และวิธีการเดินทาง แบบเป็นขั้นตอนของระบบขนส่งมวลชนทุกแห่งใน กรุงเทพมหานคร

[เกี่ยวกับ Moovit](#) • [การแก้ไขปัญหาโดยใช้ระบบการเดินทาง](#) • [ประเทศที่รองรับ](#) • [ชุมชน Mooviter](#)

สงวนลิขสิทธิ์ © 2024 Moovit

เช็คเวลามาถึงแบบถ่ายทอดสด