

138 otobüs hattı (Estergon Caddesi-Çok Programli Lise) arası 3 güzergah içeriyor. Hafta içi günlerde çalışma saatleri: (1) Estergon Caddesi-Çok Programli Lise: 06:30 - 17:00(2) Koçullu Sapağı -Estergon Caddesi: 06:00(3) Çok Programli Lise -Estergon Caddesi: 06:30 - 19:20

Size en yakın 138 otobüs durağını bulmak ve sonraki 138 otobüs varış saatini öğrenmek için Moovit Uygulamasını kullanın.

Varış yeri: Estergon Caddesi-Çok Programli Lise

62 durak

[HAT SAATLERİNİ GÖRÜNTÜLE](#)

Estergon Caddesi

Şehit Sevgi Yeşilyurt - Üsküdar 15b-19d Yönü

Tantavi Köprüsü - Ümraniye Yönü

Santral - Üsküdar Yönü

Ümraniye Metro - Ümraniye Çarşı Yönü

Santral - Ümraniye Yönü

Sütçü İmam Caddesi - Sarıgazi Yönü

15 Temmuz Şehitler M - Sarıgazi Yönü

Ümraniye - Sarıgazi Yönü

Ümraniye Son Durak - Sarıgazi Yönü

75.Yıl Cumhuriyet Mesleki Ve Teknik Anadolu Lisesi - Sarıgazi Yönü

Atakent - Sarıgazi Yönü

Mithatpaşa Caddesi / Sarıgazi Yönü

Ümr.İski-Şehit Emre Büyükyıldırım - Sarıgazi Yönü

Çakmak Köprüsü - Dudullu Yönü

Ümraniye Engelliler Merkezi - Dudullu Yönü

Şile Yolu - Sultanbeyli Yönü

Huzur Mahallesi - Sultanbeyli Yönü

Serindere - Sultanbeyli Yönü

138 otobüs Saatleri

Estergon Caddesi-Çok Programli Lise Güzergahı Saatleri:

Pazartesi	06:30 - 17:00
Salı	06:30 - 17:00
Çarşamba	06:30 - 17:00
Perşembe	06:30 - 17:00
Cuma	06:30 - 17:00
Cumartesi	06:50 - 15:20
Pazar	07:00 - 19:30

138 otobüs Bilgi

Yön: Estergon Caddesi-Çok Programli Lise

Duraklar: 62

Yolculuk Süresi: 111 dk

Hat Özeti:

Plazalar - Sultanbeyli Yönü

Madenler

Çamlık - Sarıgazi Loj. Yönü

Sancaktepe Kavşağı - Alemdağ Yönü

Halit Bin Velit Camii - Alemdağ Yönü

Nar Sokak - Şile Yönü

Ulusal Caddesi - Şile Yönü

Selahattin Eyyubi Camii - Ömerli Yönü

Nişantepe Sapağı - Ömerli Yönü

Ömerli Mezarlık - Ömerli Yönü

Ömerli Çarşı - Ümraniye Yönü

Ömerli - Cumhuriyet Sap. Yönü

Ömerli Sağlık Ocağı - Cumhuriyet Sap. Yönü

Baraj Yolu Sapağı - Cumhuriyet Sap. Yönü

Meriç Mahallesi - Cumhuriyet Köyü Yönü

Koçullu Merkez - Cumhuriyet Sap. Yönü

Koçullu Sapağı - Cumhuriyet Sap. Yönü

Sirapınar Yolu - Cumhuriyet Sap. Yönü

Gölderesi - Beykoz Yönü

Sirapınar Mezarlığı - Beykoz Yönü

Akar Çeşmeler - Beykoz Yönü

Sirapınar - Cumhuriyet Sap. Yönü

Eğri Çınar - Beykoz Yönü

Pehlivan Sokak - Hüseyinli Köyü Yönü

Zorlu Sokak - Beykoz Yönü

Seymenler Çikmazi - Hüseyinli Köyü Yönü

Otoyol Girişi - Beykoz Yönü

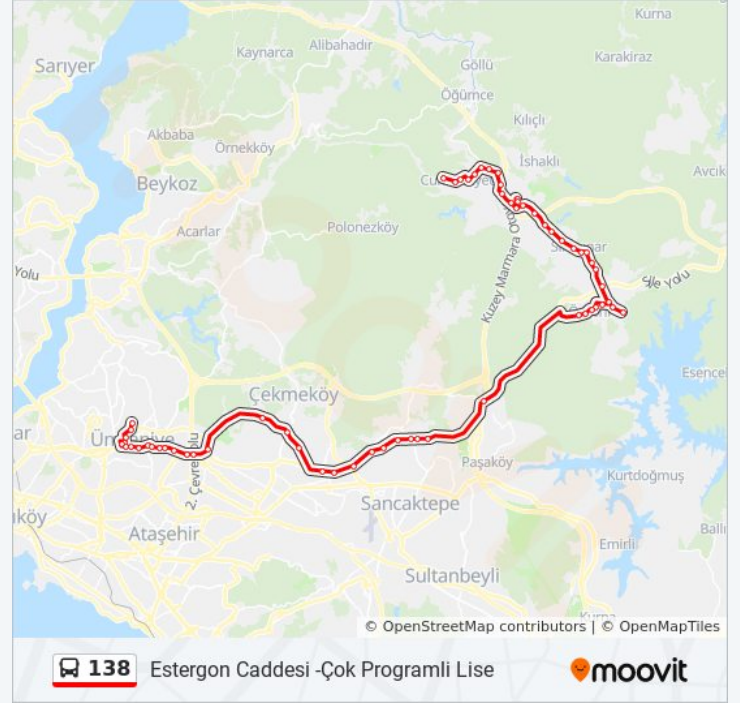
Çimento Fabrikası - Beykoz Yönü

Motorlu Taşıyıcılar Kooperatifi - Beykoz Yönü

Hüseyinli Muhtarlığı - Cumhuriyet Sap. Yönü

Mustafa Kemalpaşa Caddesi - Hüseyinli Köyü İçerisi Yönü

Hüseyinli Köyü - Cumhuriyet Sap. Yönü



Evin Sokak - Beykoz Yönü

Fidanlık - Beykoz Yönü

Kalyon Sokak - Cumhuriyet Yönü

İshaklı Sapağı - Cumhuriyet Sap. Yönü

Bozhane Yolu - İshaklı Köyü Yönü

Köprübaşı - Cumhuriyet Köy Yönü

Beykoz Caddesi - Beykoz Yönü

Cumhuriyet Sapağı - Son Durak (138) Yönü

Aydınlar Caddesi - Cumhuriyetköy Yönü

Cumhuriyet Köyü - Çok Prog. Lise Yönü

Çok Programlı Lise - Son Durak Yönü

Varış yeri: Koçullu Sapağı -Estergon Caddesi

31 durak

[HAT SAATLERİNİ GÖRÜNTÜLE](#)

Koçullu Sapağı - Ümraniye Yönü

Koçullu Merkez - Cumhuriyet Sap. Yönü

Meriç Mahallesi - Bereket Sitesi Yönü

Baraj Yolu Sapağı - Ümraniye Yönü

Ömerli Sağlık Ocağı - Ümraniye Yönü

Ömerli - Ümraniye Yönü

Ömerli Çarşı - Ömerli Yönü

Ömerli Mezarlık - Ümraniye Yönü

Nişantepe Sapağı - Ümraniye Yönü

Yenidoğan Üst Geçit - Üsküdar Yönü

Vatan Caddesi - Üsküdar Yönü

Nar Sokak - Üsküdar Yönü

Halit Bin Velit Camii - Üsküdar Yönü

Sancaktepe Kavşağı - Üsküdar Yönü

Çamlık - Ümraniye Yönü

Madenler - Sultanbeyli Yönü

Plazalar - Üsküdar Yönü

Serindere - Topkapı 522a Yönü

138 otobüs Saatleri

Koçullu Sapağı -Estergon Caddesi Güzergahı
Saatleri:

Pazartesi	06:00
Salı	06:00
Çarşamba	06:00
Perşembe	06:00
Cuma	06:00
Cumartesi	06:00
Pazar	Çalışmıyor

138 otobüs Bilgi

Yön: Koçullu Sapağı -Estergon Caddesi

Duraklar: 31

Yolculuk Süresi: 63 dk

Hat Özeti:

Huzur Mahallesi - Üsküdar Yönü

Ümraniye Engelliler Merkezi - Üsküdar Yönü

Çakmak Köprüsü - Üsküdar Yönü

Ümr.İski-Şehit Emre Büyükyıldırım - Üsküdar Yönü

İşkur Ümraniye - Ümraniye Yönü

Yamanevler Metro - Ümraniye Yönü

Haldun Alagaş - Üsküdar Yönü

Ümraniye - Üsküdar Yönü

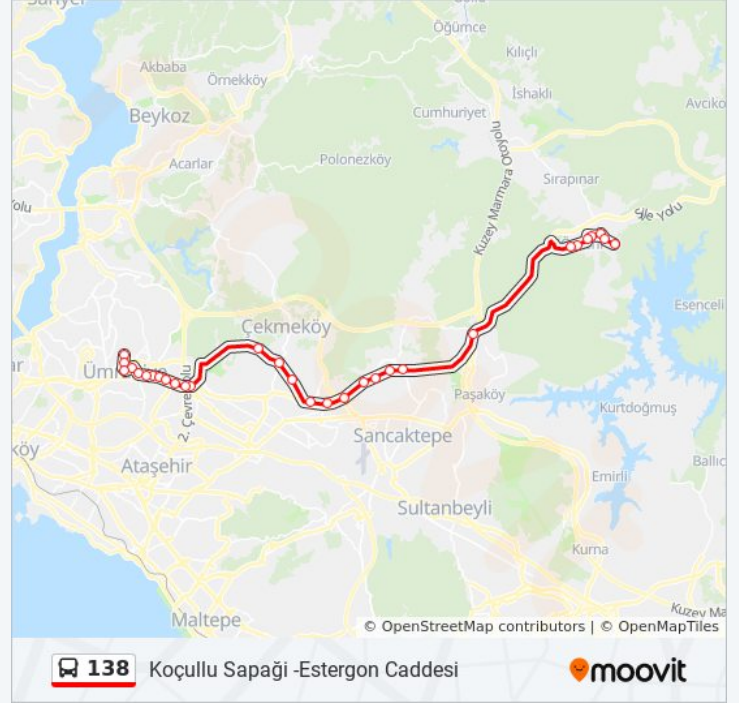
Ümraniye Çarşı Metro - Üsküdar Yönü

Bağ Sokak / Üsküdar Yönü

Mevlana Parkı - Üsküdar Yönü

Dispanser - Bereket Sitesi Yönü

Estergon Caddesi



Varış yeri: Çok Programli Lise -Estergon Caddesi

64 durak

[HAT SAATLERİNİ GÖRÜNTÜLE](#)

Çok Programli Lise - Son Durak Yönü

Cumhuriyet Köyü - Beykoz Yönü

Aydinlar Caddesi - Beykoz Yönü

Cumhuriyet Sapağı - Son Durak (138) Yönü

Beykoz Caddesi - Cumhuriyet Köyü Yönü

Köprübaşı - Cumhuriyet Köyü Yönü

Bozhane Yolu - Cumhuriyet Köyü Yönü

İshakli Sapağı

Çeşme - Beykoz 137 Yönü

İshakli Sapağı - Beykoz Yönü

İshakli Köyü - Cumhuriyet Köyü Yönü

Fuzuli Caddesi - Beykoz Yönü

İshakli Muhtarlığı - Beykoz Yönü

Çeşme - Cumhuriyet Köyü 137 Yönü

Fidanlık - Çekmeköy Yönü

138 otobüs Saatleri

Çok Programli Lise -Estergon Caddesi Güzergahı Saatleri:

Pazartesi	06:30 - 19:20
Salı	06:30 - 19:20
Çarşamba	06:30 - 19:20
Perşembe	06:30 - 19:20
Cuma	06:30 - 19:20
Cumartesi	06:30 - 17:30
Pazar	07:30 - 20:00

138 otobüs Bilgi

Yön: Çok Programli Lise -Estergon Caddesi

Duraklar: 64

Yolculuk Süresi: 113 dk

Hat Özeti:

Evin Sokak - Ümraniye Yönü

Hüseyinli Köyü - Cumhuriyet Sap. Yönü

Mustafa Kemalpaşa Caddesi - Üsküdar Yönü

Hüseyinli Muhtarlığı - Ümraniye Yönü

Motorlu Taşıyıcılar Kooperatifi - Ümraniye Yönü

Çimento Fabrikası - Ümraniye Yönü

Otoyol Girişi - Ümraniye Yönü

Seymenler Çıkmazi - Madenler Yönü

Zorlu Sokak - Çekmeköy Yönü

Pehlivan Sokak - Madenler Yönü

Eğri Çınar - Çekmeköy Yönü

Sirapınar - Ümraniye Yönü

Akar Çeşmeler - Çekmeköy Yönü

Sirapınar Mezarlığı - Çekmeköy Yönü

Gölderesi - Çekmeköy Yönü

Sirapınar Yolu - Ümraniye Yönü

Koçullu Merkez - Ümraniye Yönü

Meriç Mahallesi - Bereket Sitesi Yönü

Koçullu Sapağı - Ümraniye Yönü

Baraj Yolu Sapağı - Ümraniye Yönü

Ömerli Sağlık Ocağı - Ümraniye Yönü

Ömerli - Ümraniye Yönü

Ömerli Çarşı - Ömerli Yönü

Ömerli Mezarlık - Ümraniye Yönü

Nişantepe Sapağı - Ümraniye Yönü

Yenidoğan Üst Geçit - Üsküdar Yönü

Vatan Caddesi - Üsküdar Yönü

Nar Sokak - Üsküdar Yönü

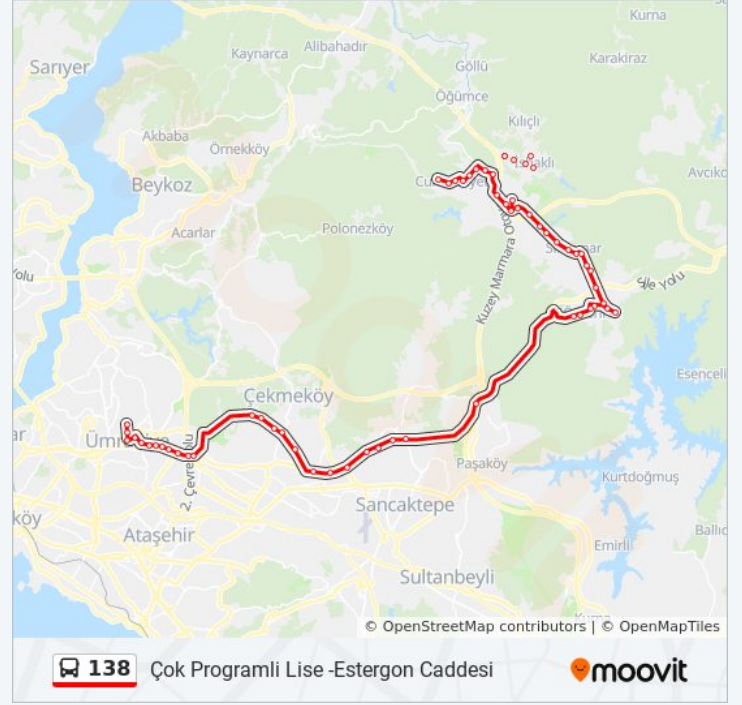
Halit Bin Velit Camii - Üsküdar Yönü

Sancaktepe Kavşağı - Üsküdar Yönü

Çamlık - Ümraniye Yönü

Madenler - Sultanbeyli Yönü

Plazalar - Üsküdar Yönü



Serindere - Topkapı 522a Yönü

Çekmeköy Belediye Sapağı - Kavacık Yönü

Huzur Mahallesi - Üsküdar Yönü

Şile Yolu - Üsküdar Yönü

Ümraniye Engelliler Merkezi - Üsküdar Yönü

Çakmak Köprüsü - Üsküdar Yönü

Ümr.İski-Şehit Emre Büyükyıldırım - Üsküdar Yönü

İşkur Ümraniye - Ümraniye Yönü

Yamanevler Metro - Ümraniye Yönü

Haldun Alagaş - Üsküdar Yönü

Ümraniye - Üsküdar Yönü

Ümraniye Çarşı Metro - Üsküdar Yönü

Bağ Sokak / Üsküdar Yönü

Mevlana Parki - Üsküdar Yönü

Dispanser - Bereket Sitesi Yönü

Estergon Caddesi

138 otobüs saatleri ve güzergah haritaları, moovitapp.com adresinde çevrimdışı bir PDF olarak mevcut. Canlı otobüs saatlerini, tren tarifelerini veya metro programlarını ve İstanbul konumundaki tüm toplu taşıma araçları için adım adım yol tariflerini görmek için [Moovit uygulamasını](#) sayfasını kullanın.

[Moovit Hakkında](#) • [MaaS Çözümleri](#) • [Desteklenen ülkeler](#) • [Mooviter Topluluğu](#)

© 2024 Moovit - Tüm Hakları Saklıdır

Canlı Varış Saatlerini Kontrol Et

