

25E

Ahmet Celalettin Paşa Cami -Sariyer

Uygulamayı İndir

25E otobüs hattı (Ahmet Celalettin Paşa Cami -Sariyer) arası 3 güzergah içeriyor. Hafta içi günlerde çalışma saatleri: (1) Ahmet Celalettin Paşa Cami -Sariyer: 06:50 - 23:40(2) Rumeli Kavağı -Ahmet Celalettin Paşa Cami: 07:25(3) Sariyer -Ahmet Celalettin Paşa Cami: 06:10 - 22:25

Size en yakın 25E otobüs durağını bulmak ve sonraki 25E otobüs varış saatini öğrenmek için Moovit Uygulamasını kullanın.

Varış yeri: Ahmet Celalettin Paşa Cami -Sariyer

38 durak

[HAT SAATLERİNİ GÖRÜNTÜLE](#)

Ahmet Celalettin Paşa Cami - Sariyer Yönü

Behçet Kemal Çağlar Anadolu Lisesi - Emirgan Yönü

Baltalimani - Emirgan Yönü

Baltalimani

Boyacıköy - Sariyer Yönü

Çınaraltı - Sariyer Yönü

Emirgan - Sariyer Yönü

Müşir Fuat Paşa - Sariyer Yönü

Tokmak Burnu - Sariyer Yönü

Tersane - Sariyer Yönü

İstinye Devlet Hastanesi - Sariyer Yönü

İstinye İskelesi - Sariyer Yönü

Yalılar - Sariyer Yönü

Yeniköy Askerlik Şubesi - Sariyer Yönü

Yeniköy - Sariyer Yönü

Konsolosluk - Sariyer Yönü

Sayfiye - Sariyer Yönü

Kalender - Sariyer Yönü

Sahil Yolu - Sariyer Yönü

Tarabya - Sariyer Yönü

25E otobüs Saatleri

Ahmet Celalettin Paşa Cami -Sariyer Güzergahı Saatleri:

Pazartesi	06:50 - 23:40
Salı	06:50 - 23:40
Çarşamba	06:50 - 23:40
Perşembe	06:50 - 23:40
Cuma	06:50 - 23:40
Cumartesi	06:50 - 23:40
Pazar	06:50 - 23:40

25E otobüs Bilgi

Yön: Ahmet Celalettin Paşa Cami -Sariyer

Duraklar: 38

Yolculuk Süresi: 49 dk

Hat Özeti:

Tarabya İskelesi - Sariyer Yönü

Marmara Üniversitesi - Sariyer Yönü

Tabya Altı - Sariyer Yönü

Kireçburnu - Sariyer Yönü

Kefeliköy - Sariyer Yönü

Çayırbaşı - Sariyer Yönü

Çayırbaşı Merkez - Sariyer Yönü

Balıkçılar Çarşısı - Sariyer Yönü

Büyükdere Mahallesi - Sariyer Yönü

Beyaz Park / Sariyer Yönü

Sefaret - Sariyer Yönü

Kocataş Sahil / Sariyer Yönü

Sariyer Merkez - Sariyer Yönü

Şehit Mithat Yılmaz Caddesi - Sariyer Yönü

Hüseyin Kalkavan Mesleki Ve Teknik Anadolu
Lisesi - Maden Yönü


Yusuf Ziya Stadi - Sariyer Yönü

Şifa - Son Durak Yönü

Sariyer - Son Durak (25e-25t) Yönü



Behçet Kemal Çağlar Anadolu Lisesi -Sariyer



**Variş yeri: Rumeli Kavağı -Ahmet Celalettin
Paşa Cami**

42 durak

[HAT SAATLERİNİ GÖRÜNTÜLE](#)

Rumeli Kavağı - Merkez Terminal Yönü

Mendirek - Sariyer Yönü

Kavak Yolu - Sariyer Yönü

Telli Baba - Sariyer Yönü

Liman Caddesi - Sariyer Yönü

Dalyan - Sariyer Yönü

Yeni Mahalle - Haciosman Metro Yönü

Sariyer - Sariyer Yönü

Sariyer Merkez - Çayırbaşı Yönü

Kocataş (Sahil) / Çayırbaşı Yönü

25E otobüs Saatleri

Rumeli Kavağı -Ahmet Celalettin Paşa Cami
Güzergahı Saatleri:

Pazartesi	07:25
Salı	07:25
Çarşamba	07:25
Perşembe	07:25
Cuma	07:25
Cumartesi	Çalışmıyor
Pazar	Çalışmıyor

25E otobüs Bilgi

Yön: Rumeli Kavağı -Ahmet Celalettin Paşa Cami

Duraklar: 42

Yolculuk Süresi: 61 dk

Hat Özeti:

Sefaret - Beşiktaş Yönü

Beyaz Park - Beşiktaş Yönü

Büyükdere Mahallesi - Beşiktaş Yönü

Büyükdere - Çayırbaşı Yönü

Balıkçılar Çarşısı - Besiktas Yönü

Mehmet İpgin - Besiktas Yönü

Sedat Kent - Levent Yönü

Çayırbaşı - Beşiktaş Yönü

Kefeliköy - Besiktas Yönü

Kireçburnu - Besiktas Yönü

Tabya Altı - Besiktas Yönü

Marmara Üniversitesi - Beşiktaş Yönü

Tarabya İskelesi - Beşiktaş Yönü

Tarabya - Beşiktaş Yönü

Sahil Yolu - Beşiktaş Yönü

Kalender - Beşiktaş Yönü

Sayfiye - Beşiktaş Yönü

Konsolosluk - Beşiktaş Yönü

Yeniköy - Besiktas Yönü

Yeniköy Askerlik Şubesi - Beşiktaş Yönü

Yalılar - Besiktas Yönü

İstinye İskelesi - Beşiktaş Yönü

İstinye Devlet Hastanesi - Besiktas Yönü

Tersane - Besiktas Yönü

Müşir Fuat Paşa - Beşiktaş Yönü

Emirgan - Beşiktaş Yönü

Çınaraltı - Beşiktaş Yönü


Boyacıköy - Beşiktaş Yönü

Baltalimani - Beşiktaş Yönü

Baltalimani - 4.Levent Yönü

Behçet Kemal Çağlar Anadolu Lisesi - 4.Levent Yönü

Ahmet Celalettin Paşa Cami - Sariyer Yönü

 [25E otobüs Hattı Haritası](#)

Varış yeri: Sariyer -Ahmet Celalettin Paşa Cami

38 durak

[HAT SAATLERİNİ GÖRÜNTÜLE](#)

Sariyer - Son Durak (25e-25t) Yönü

Yusuf Ziya Stadi - Çayırbaşı Yönü

Hüseyin Kalkavan Mesleki Ve Teknik Anadolu Lisesi - Haciosman Metro Yönü

Şehit Mithat Yılmaz Caddesi - Çayırbaşı Yönü

Sariyer Merkez - Çayırbaşı Yönü

Kocataş (Sahil) / Çayırbaşı Yönü

Sefaret - Beşiktaş Yönü

Beyaz Park - Beşiktaş Yönü

Büyükdere Mahallesi - Beşiktaş Yönü

Büyükdere - Çayırbaşı Yönü

Balıkçılar Çarşısı - Besiktas Yönü

Mehmet İpgin - Besiktas Yönü

Sedat Kent - Levent Yönü

Çayırbaşı - Beşiktaş Yönü

Kefeliköy - Besiktas Yönü

Kireçburnu - Besiktas Yönü

Tabya Altı - Besiktas Yönü

Marmara Üniversitesi - Beşiktaş Yönü

Tarabya İskelesi - Beşiktaş Yönü

Tarabya - Beşiktaş Yönü

Sahil Yolu - Beşiktaş Yönü

Kalender - Beşiktaş Yönü

Sayfiye - Beşiktaş Yönü

Konsolosluk - Beşiktaş Yönü

Yeniköy - Besiktas Yönü

Yeniköy Askerlik Şubesi - Beşiktaş Yönü

Yalılar - Besiktas Yönü

İstinye İskelesi - Beşiktaş Yönü

İstinye Devlet Hastanesi - Besiktas Yönü

25E otobüs Saatleri

Sariyer -Ahmet Celalettin Paşa Cami Güzergahı Saatleri:

Pazartesi	06:10 - 22:25
Salı	06:10 - 22:25
Çarşamba	06:10 - 22:25
Perşembe	06:10 - 22:25
Cuma	06:10 - 22:25
Cumartesi	06:10 - 22:25
Pazar	06:10 - 22:25


25E otobüs Bilgi

Yön: Sariyer -Ahmet Celalettin Paşa Cami

Duraklar: 38

Yolculuk Süresi: 49 dk

Hat Özeti:

 [25E otobüs Hattı Haritası](#)

Tersane - Besiktas Yönü

Müşir Fuat Paşa - Beşiktaş Yönü

Emirgan - Beşiktaş Yönü

Çınaralti - Beşiktaş Yönü

Boyacıköy - Beşiktaş Yönü

Baltalimani - Beşiktaş Yönü

Baltalimani - 4.Levent Yönü

Behçet Kemal Çağlar Anadolu Lisesi - 4.Levent Yönü

Ahmet Celalettin Paşa Cami - Sarıyer Yönü

25E otobüs saatleri ve güzergah haritaları, moovitapp.com adresinde çevrimdışı bir PDF olarak mevcut. Canlı otobüs saatlerini, tren tarifesini veya metro programlarını ve İstanbul konumundaki tüm toplu taşıma araçları için adım adım yol tariflerini görmek için [Moovit uygulamasını](#) sayfasını kullanın.

[Moovit Hakkında](#) • [MaaS Çözümleri](#) • [Desteklenen ülkeler](#) • [Mooviter Topluluğu](#)

© 2024 Moovit - Tüm Hakları Saklıdır

Canlı Varış Saatlerini Kontrol Et

