

36AY otobüs hattı (Arnavutköy Peronlar -Yenibosna Metro) arası 4 güzergah içeriyor. Hafta içi günlerde çalışma saatleri: (1) Arnavutköy Peronlar -Yenibosna Metro: 06:20 - 22:00(2) Taşoluk Peronlar -Yenibosna Metro: 05:50(3) Yenibosna Metro -Arnavutköy Peronlar: 06:00 - 21:40(4) Yenibosna Metro -Taşoluk Peronlar: 22:30  
Size en yakın 36AY otobüs durağını bulmak ve sonraki 36AY otobüs varış saatini öğrenmek için Moovit Uygulamasını kullanın.

### Varış yeri: Arnavutköy Peronlar -Yenibosna Metro

58 durak

[HAT SAATLERİNİ GÖRÜNTÜLE](#)

Arnavutköy Peronlar - Arnavutköy Yönü

Şirindere Camii - Arnavutköy Yönü

Saliha Sokak - Fatih Caddesi Yönü

Necip Fazil Caddesi - Taşoluk Yönü

Arnavutköy - Çardaktepe Yönü

Redif Sokak - Çardaktepe Yönü

Osmangazi Caddesi - Haraççi Yönü

Mehmet Akif Caddesi - Arnavutköy Yönü

Arnavutköy Merkez - Sultançiftliği Yönü

Fatih Caddesi - Sultançiftliği Yönü

Arnavutköy Devlet Hastanesi

Boğazköy Yolu - Sultançiftliği Yönü

Yol Bakım - Mescidiselim Yönü

Çamlık - Sultançiftliği Yönü

Boğazköy Tesisler - Sultançiftliği Yönü

Balcılar - Sultançiftliği Yönü

Kayabaşı Yolu - Kayabasi Yönü

Çamlitepe - Cebeci Mah. Yönü

Piknik Alanı-1 - Cebeci Yönü

Dere / Kayabaşı Köyü Yönü

### 36AY otobüs Saatleri

Arnavutköy Peronlar -Yenibosna Metro Güzergahı  
Saatleri:

Pazartesi	06:20 - 22:00
Salı	06:20 - 22:00
Çarşamba	06:20 - 22:00
Perşembe	06:20 - 22:00
Cuma	06:20 - 22:00
Cumartesi	06:40 - 22:00
Pazar	06:00 - 22:00

### 36AY otobüs Bilgi

**Yön:** Arnavutköy Peronlar -Yenibosna Metro

**Duraklar:** 58

**Yolculuk Süresi:** 95 dk

**Hat Özeti:**

Çamlıca Mahallesi - Kayabaşı Köyü Yönü

Piknik Alani-2 - Kayabaşı Yönü

Yeşil Çamlık Camii - Kayabaşı Köyü Yönü

Uslu - Kayabaşı Köyü Yönü

19 Kasım Caddesi - Şamlar Yönü

Şamlar Dört Yol - Kayaşehir Yönü

29 Mayıs Caddesi - Kayaşehir Yönü

Şamlar Muhtarlığı - Kayaşehir Yönü

30 Ağustos Caddesi - Kayaşehir Yönü

Şamlar - Kayabaşı Köyü Yönü

Su Deposu - Kayabaşı Köyü Yönü

Kayabaşı İstiklal Caddesi - Kayabaşı Köyü Yönü

Kayabaşı Sağlık Ocağı / Kayabaşı Köyü Yönü

Kayabaşı Camii - Kayabaşı Köyü Yönü

Kayabaşı Mahallesi - Kayaşehir Yönü

Ongün Sokak - Kiptaş Yönü

Kayabaşı Kiptaş / Altınşehir Yönü

Güvercintepe Sapağı - Y.B.Metro Yönü

Şehit Erkan Göktaş Caddesi - Yenibosna Metro Yönü

Şht. Hakkı Aras - Topkapı Yönü

Yarım Burgaz Yolu - Yenibosna Metro Yönü

Altınşehir Mezarlığı - Topkapı Yönü

Güney Yanyol - Bakırköy Yönü

Tema Hastanesi - Topkapı Yönü

Küçükçekmece Tem Yol - Başakşehir Yönü

İmsan Sanayi Sitesi - İkitelli Garajı Yönü

İETT İkitelli Garajı - İkitelli-Bakırköy Yönü

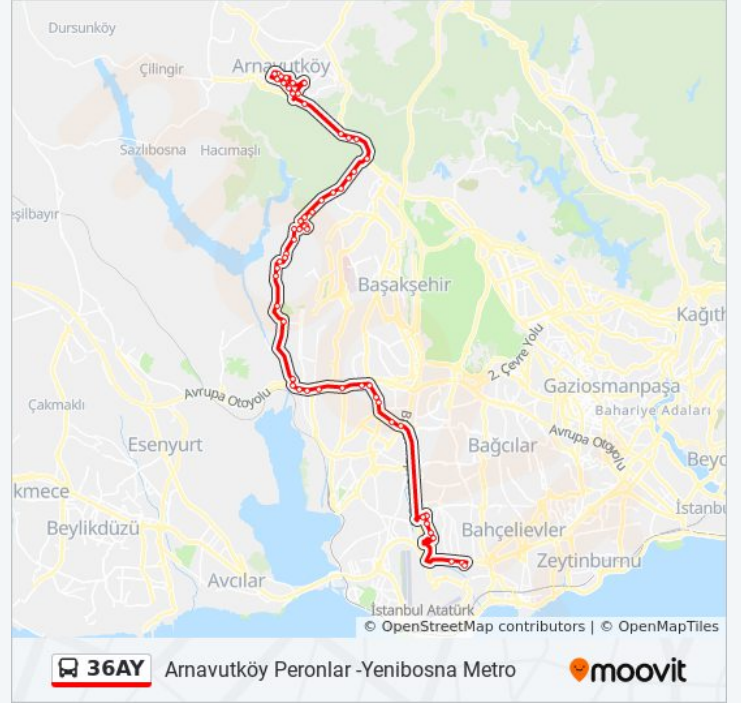
Atatürk Mahallesi / Halkalı Yönü

1.Etap Konutları - İkitelli Köprüsü Yönü

Şehit Serdar Gökbayrak - İkitelli Köprüsü Yönü

Alışveriş Merkezi - Yenibosna Metro Yönü

İhlas Evleri - Kuyumcukent Yönü



Altinyıldız İlkokulu - Kuyumcukent Yönü

29 Ekim Caddesi - Kuyumcukent Yönü

Yenibosna Köyaltı - Kuyumcukent Yönü

Kültür Üniversitesi - Şirinevler Yönü

Kuleli - Şirinevler Yönü

Yenibosna Metro - Son Durak(36cy) Yönü

## Varış yeri: Taşoluk Peronlar -Yenibosna Metro

63 durak

[HAT SAATLERİNİ GÖRÜNTÜLE](#)

Taşoluk Peronlar - Peron Alani Yönü

Taşoluk Belediyesi - Arnavutköy Yönü

Sancaktepe - Arnavutköy Yönü

Osmanlı Konakları - Arnavutköy Yönü

Nargül Sokak - Arnavutköy Yönü

Çardaktepe - Arnavutköy Yönü

Yavuz Selim Mahallesi - Arnavutköy Yönü

Hasan Tahsin Caddesi - Arnavutköy Yönü

Taşoluk Yolu - Arnavutköy Yönü

İmrahor Yolu - Arnavutköy Yönü

Arnavutköy Esentepe - Arnavutköy Yönü

Osmangazi Caddesi - Haraççi Yönü

Mehmet Akif Caddesi - Arnavutköy Yönü

Arnavutköy Merkez - Sultançiftliği Yönü

Fatih Caddesi - Sultançiftliği Yönü

Arnavutköy Devlet Hastanesi

Boğazköy Yolu - Sultançiftliği Yönü

Yol Bakım - Mescidiselim Yönü

Çamlık - Sultançiftliği Yönü

Boğazköy Tesisler - Sultançiftliği Yönü

Balcılar - Sultançiftliği Yönü

Kayabaşı Yolu - Kayabasi Yönü

Çamlıtepe - Cebeci Mah. Yönü

## 36AY otobüs Saatleri

Taşoluk Peronlar -Yenibosna Metro Güzergahı  
Saatleri:

Pazartesi	05:50
Salı	05:50
Çarşamba	05:50
Perşembe	05:50
Cuma	05:50
Cumartesi	05:50
Pazar	Çalışmıyor

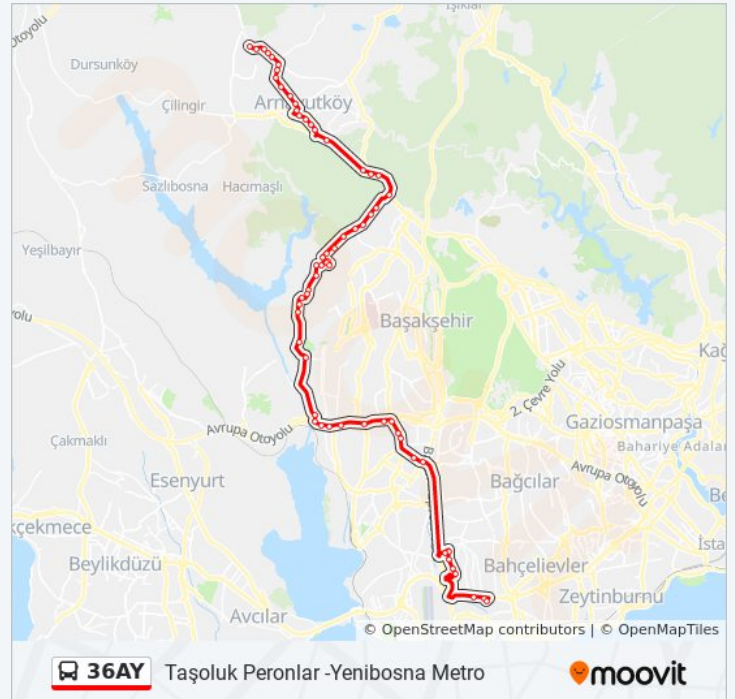
## 36AY otobüs Bilgi

**Yön:** Taşoluk Peronlar -Yenibosna Metro

**Duraklar:** 63

**Yolculuk Süresi:** 92 dk

**Hat Özeti:**



Piknik Alani-1 - Cebeci Yönü

Dere / Kayabaşı Köyü Yönü

Çamlıca Mahallesi - Kayabaşı Köyü Yönü

Piknik Alani-2 - Kayabaşı Yönü

Yeşil Çamlık Camii - Kayabaşı Köyü Yönü

Uslu - Kayabaşı Köyü Yönü

19 Kasım Caddesi - Şamlar Yönü

Şamlar Dört Yol - Kayaşehir Yönü

29 Mayıs Caddesi - Kayaşehir Yönü

Şamlar Muhtarlığı - Kayaşehir Yönü

30 Ağustos Caddesi - Kayaşehir Yönü

Şamlar - Kayabaşı Köyü Yönü

Su Deposu - Kayabaşı Köyü Yönü

Kayabaşı İstiklal Caddesi - Kayabaşı Köyü Yönü

Kayabaşı Sağlık Ocağı / Kayabaşı Köyü Yönü

Kayabaşı Camii - Kayabaşı Köyü Yönü

Kayabaşı Mahallesi - Kayaşehir Yönü

Ongün Sokak - Kiptaş Yönü

Kayabaşı Kiptaş / Altınşehir Yönü

Güvercintepe Sapağı - Y.B.Metro Yönü

Şehit Erkan Göktaş Caddesi - Yenibosna Metro Yönü

Şht. Hakkı Aras - Topkapı Yönü

Yarım Burgaz Yolu - Yenibosna Metro Yönü

Altınşehir Mezarlığı - Topkapı Yönü

Güney Yanyol - Bakırköy Yönü

Tema Hastanesi - Topkapı Yönü

Küçükçekmece Tem Yol - Başakşehir Yönü

İmsan Sanayi Sitesi - İkitelli Garajı Yönü

İETT İkitelli Garajı - İkitelli-Bakırköy Yönü

Atatürk Mahallesi / Halkalı Yönü

1.Etap Konutları - İkitelli Köprüsü Yönü

Şehit Serdar Gökbayrak - İkitelli Köprüsü Yönü

Alışveriş Merkezi - Yenibosna Metro Yönü

İhlas Evleri - Kuyumcukent Yönü

Altinyıldız İlkokulu - Kuyumcukent Yönü

29 Ekim Caddesi - Kuyumcukent Yönü

Yenibosna Köyaltı - Kuyumcukent Yönü

Kültür Üniversitesi - Şirinevler Yönü

Kuleli - Şirinevler Yönü

Yenibosna Metro - Son Durak(36cy) Yönü

## Varış yeri: Yenibosna Metro -Arnavutköy Peronlar

49 durak

[HAT SAATLERİNİ GÖRÜNTÜLE](#)

Yenibosna Metro - Son Durak(36cy) Yönü

Kuleli - Güneşli -Kuyumcu Kent Yönü

Kültür Üniversitesi - Avcılar Yönü

Yenibosna Köyaltı - Yenibosna Yönü

Kuyumcukent Çarşısı - Kuyumcukent Yönü

Kuyumcukent - İkitelli Yönü

Şehit Serdar Gökbayrak - Atakent 2.Etap Yönü

1.Etap Konutları - Atakent 2.Etap Yönü

Parseller - Başakşehir Yönü

Atatürk Mahallesi - Atakent 2.Etap Yönü

İETT İkitelli Garajı - Bakırköy-İkitelli Yönü

İmsan - Bakırköy Yönü

Tem Yolu - İkitelli Garajı Yönü

Tem Yolu 2 - Boğazköy Yönü

Olimpiyat Stadi - Boğazköy Yönü

Bayramtepe Üst Geçit - Bahçeşehir Yönü

Şehit Erkan Göktaş Caddesi - Arnavutköy Yönü

Güvercintepe Sapağı - Arnavutköy Yönü

Kayabaşı Kiptaş - Son Durak 79e A.Köy Yönü

Ongün Sokak - Arnavutköy Yönü

Kayabaşı Mahallesi - Arnavutköy Yönü

## 36AY otobüs Saatleri

Yenibosna Metro -Arnavutköy Peronlar Güzergahı Saatleri:

Pazartesi	06:00 - 21:40
Salı	06:00 - 21:40
Çarşamba	06:00 - 21:40
Perşembe	06:00 - 21:40
Cuma	06:00 - 21:40
Cumartesi	06:00 - 21:00
Pazar	06:05 - 22:20

## 36AY otobüs Bilgi

**Yön:** Yenibosna Metro -Arnavutköy Peronlar

**Duraklar:** 49

**Yolculuk Süresi:** 84 dk

**Hat Özeti:**

Kayabaşı Camii - Cebeci Mah. Yönü

Kayabaşı Sağlık Ocağı - Cebeci Mah. Yönü

Kayabaşı İstiklal Caddesi - Cebeci Mah. Yönü

Su Deposu - Cebeci Mah. Yönü

Şamlar - Cebeci Mah. Yönü

30 Ağustos Caddesi - Arnavutköy Yönü

Şamlar Muhtarlığı - Cebeci Mah. Yönü

29 Mayıs Caddesi - Cebeci Mah. Yönü

Şamlar Dört Yol - Cebeci Mah. Yönü

19 Kasım Caddesi

Uslu - Cebeci Mah. Yönü

Yeşil Çamlık Camii - Cebeci Mah. Yönü

Piknik Alanı-2 - Cebeci Mah. Yönü

Çamlıca Mahallesi - Cebeci Mah. Yönü

Dere - Cebeci Mah. Yönü

Piknik Alanı-1 - Cebeci Yönü

Çamlıtepe - Cebeci Mah. Yönü

Kayabaşı Yolu

Orman İşletmesi - Arnavutköy Yönü

Balcılar - Arnavutköy Yönü

Boğazköy Tesisler - Arnavutköy Yönü

Çamlık - Arnavutköy Yönü

Yol Bakım - Arnavutköy Yönü

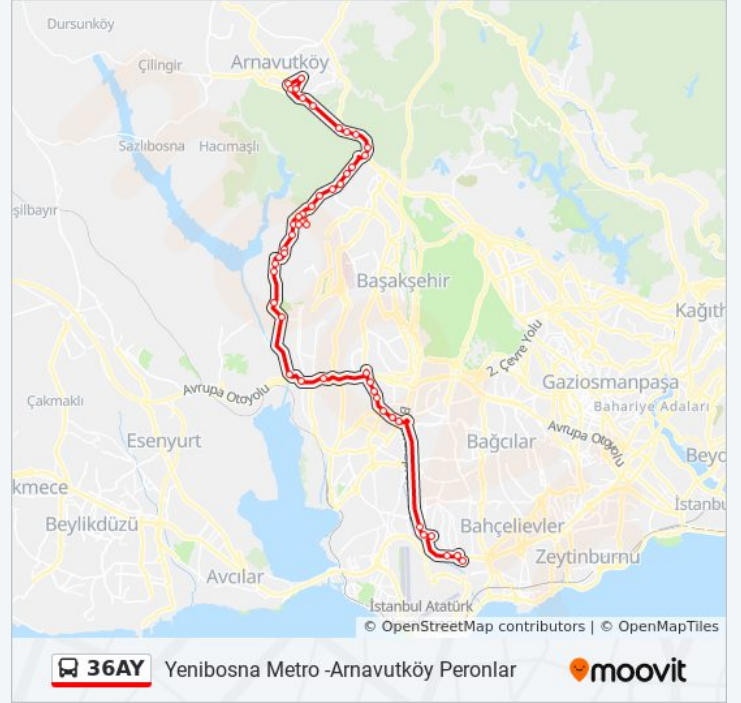
Boğazköy Yolu - Arnavutköy Yönü

A.Köy Devlet Hast. - Yeniköy Yönü


Fatih Caddesi - Arnavutköy Yönü

Şirindere Camii - Arnavutköy Yönü

Arnavutköy Peronlar - Arnavutköy Yönü



Yenibosna Metro -Arnavutköy Peronlar



**Variş yeri: Yenibosna Metro -Taşoluk Peronlar**

58 durak

[HAT SAATLERİNİ GÖRÜNTÜLE](#)

**36AY otobüs Saatleri**

Yenibosna Metro -Taşoluk Peronlar Güzergahı  
Saatleri:

Pazartesi

22:30

Yenibosna Metro - Son Durak(36cy) Yönü

Kuleli - Günesli -Kuyumcu Kent Yönü

Kültür Üniversitesi - Avcılar Yönü

Yenibosna Köyaltı - Yenibosna Yönü

Kuyumcukent Çarşısı - Kuyumcukent Yönü

Kuyumcukent - İkitelli Yönü

Şehit Serdar Gökbayrak - Atakent 2.Etap Yönü

1.Etap Konutları - Atakent 2.Etap Yönü

Parseller - Başakşehir Yönü

Atatürk Mahallesi - Atakent 2.Etap Yönü

İETT İkitelli Garajı - Bakirköy-İkitelli Yönü

İmsan - Bakirköy Yönü

Tem Yolu - İkitelli Garajı Yönü

Olimpiyat Stadi - Boğazköy Yönü

Bayramtepe Üst Geçit - Bahçeşehir Yönü

Şehit Erkan Göktaş Caddesi - Arnavutköy Yönü

Güvercintepe Sapağı - Arnavutköy Yönü

Kayabaşı Kiptaş - Son Durak 79e A.Köy Yönü

Ongün Sokak - Arnavutköy Yönü

Kayabaşı Mahallesi - Arnavutköy Yönü

Kayabaşı Camii - Cebeci Mah. Yönü

Kayabaşı Sağlık Ocağı - Cebeci Mah. Yönü

Kayabaşı İstiklal Caddesi - Cebeci Mah. Yönü

Su Deposu - Cebeci Mah. Yönü

Şamlar - Cebeci Mah. Yönü

30 Ağustos Caddesi - Arnavutköy Yönü

Şamlar Muhtarlığı - Cebeci Mah. Yönü

29 Mayıs Caddesi - Cebeci Mah. Yönü

Şamlar Dört Yol - Cebeci Mah. Yönü

19 Kasım Caddesi

Uslu - Cebeci Mah. Yönü

Yeşil Çamlık Camii - Cebeci Mah. Yönü

Piknik Alanı-2 - Cebeci Mah. Yönü

Çamlıca Mahallesi - Cebeci Mah. Yönü

Salı	22:30
Çarşamba	22:30
Perşembe	22:30
Cuma	22:30
Cumartesi	22:00
Pazar	Çalışmıyor

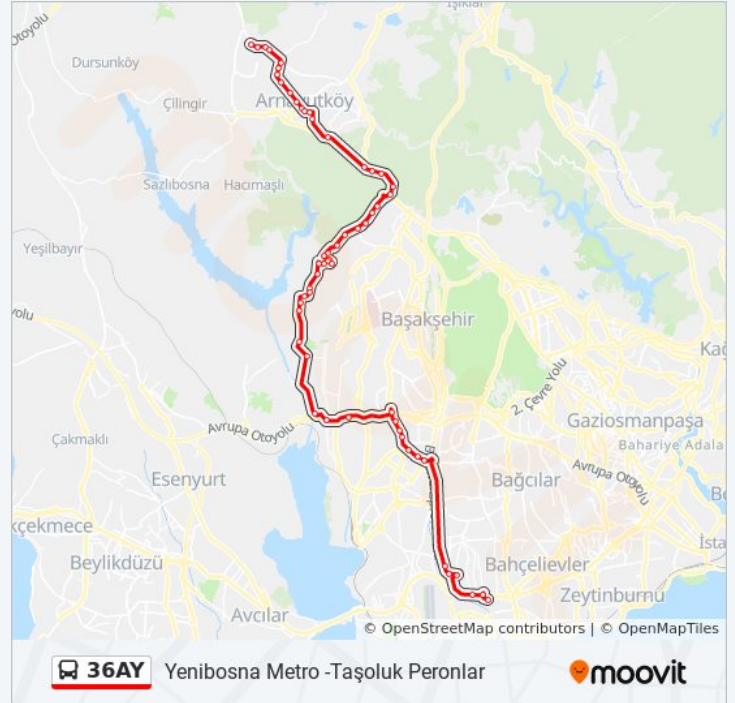
### 36AY otobüs Bilgi

**Yön:** Yenibosna Metro -Taşoluk Peronlar

**Duraklar:** 58

**Yolculuk Süresi:** 77 dk

**Hat Özeti:**



Dere - Cebeci Mah. Yönü

Piknik Alanı-1 - Cebeci Yönü

Çamlitepe - Cebeci Mah. Yönü

Kayabaşı Yolu

Orman İşletmesi - Arnavutköy Yönü

Balcılar - Arnavutköy Yönü

Boğazköy Tesisler - Arnavutköy Yönü

Çamlık - Arnavutköy Yönü

Yol Bakım - Arnavutköy Yönü

Boğazköy Yolu - Arnavutköy Yönü

Gaziosmanpaşa Caddesi - Arnavutköy Peronlar Yönü

Necip Fazıl Caddesi - Taşoluk Yönü

Arnavutköy - Çardaktepe Yönü

Redif Sokak - Çardaktepe Yönü

Arnavutköy Esentepe - Çardaktepe Yönü

İmrahor Yolu - İmrahor Köyü Yönü

Taşoluk Yolu - İmrahor Köyü Yönü

Hasan Tahsin Caddesi - İmrahor Köyü Yönü

Yavuz Selim Mahallesi - İmrahor Köyü Yönü

Çardaktepe - İmrahor Köyü Yönü

Osmanlı Konakları - Terkos Yönü

Sancaktepe - Terkos Yönü

Taşoluk Belediyesi - Terkos Yönü

Taşoluk Peronlar - Peron Alanı Yönü

36AY otobüs saatleri ve güzergah haritaları, moovitapp.com adresinde çevrimdışı bir PDF olarak mevcut. Canlı otobüs saatlerini, tren tarifelerini veya metro programlarını ve İstanbul konumundaki tüm toplu taşıma araçları için adım adım yol tariflerini görmek için [Moovit uygulamasını](#) sayfasını kullanın.

[Moovit Hakkında](#) • [MaaS Çözümleri](#) • [Desteklenen ülkeler](#) • [Mooviter Topluluğu](#)

© 2024 Moovit - Tüm Hakları Saklıdır

**Canlı Varış Saatlerini Kontrol Et**

