

266

Bağlum-Ulus-15 Temmuz Kızılay Milli İrade Meydani-Bakanlıklar

Uygulamayı İndir

266 otobüs hattı (Bağlum-Ulus-15 Temmuz Kızılay Milli İrade Meydani-Bakanlıklar) arası 14 güzergah içeriyor. Hafta içi günlerde çalışma saatleri:

(1) Bakanlıklar: 08:59 - 09:20(2) Bağlum: 23:35(3) Bağlum (Sihhiye Durağından Başlar): 06:30 - 17:20(4) Bağlum - Ulus - Kızılay - Bakanlıklar - Ufuktepe Pazarı Durağı: 06:20(5) Bağlum - Ulus - Kızılay - Bakanlıklar - Ufuktepe Pazarı Durağı Son: 06:20(6) Bağlum-Ulus-15 Temmuz Kızılay Milli İrade Meydani-Bakanlıklar: 06:20 - 23:05(7) Bağlum-Ulus-15 Temmuz Kızılay Milli İrade Meydani-Bakanlıklar (20977 Fatih Terim Parkından Başlar): 06:25(8) Bağlum-Ulus-15 Temmuz Kızılay Milli İrade Meydani-Bakanlıklar (Kafkaslar 21341 Durak Başlar-D.Servis Dişi): 06:20 - 06:38(9) Bağlum-Ulus-Kızılay-Bakanlıklar: 08:45 - 09:10(10) Kafkaslar Durağı - Ulus - Kızılay - Bakanlıklar: 06:20 - 07:05(11) Kızılay: 05:35 - 23:30(12) Kızılay: 23:35(13) Kızılay: 05:35 - 23:30(14) Senatoryum Hastanesi Durağı - Ulus - Kızılay - Bakanlıklar: 06:25
Size en yakın 266 otobüs durağını bulmak ve sonraki 266 otobüs varış saatini öğrenmek için Moovit Uygulamasını kullanın.

Varış yeri: Bakanlıklar

41 durak

[HAT SAATLERİNİ GÖRÜNTÜLE](#)

- 21352 - Bağlum Hareket Noktası
- 21335 - Toki Yol Ayrımı
- 21336 - Sağlık Ocağı
- 21338 - Bağlum Meydan
- 21358 - Seyit Burhanettin Cami
- 21337 - Bağlum Şehit Yakup Çapat Anadolu İmam Hatip Lisesi
- 21356 - Alev Sokak
- 21339 - Okul Caddesi
- 21341 - Kafkaslar
- 21342 - Kafkaslar 2. Durak
- 21343 - Kafkaslar 1. Durak
- 21354 - Otoban Yol Ayrımı
- 21422 - Kuzey Çevre Yolu
- 21414 - Makamı İbrahim Cami
- 21899 - Demirciler Sokak
- 21371 - Hüdaverdi Camii

266 otobüs Saatleri

Bakanlıklar Güzergahı Saatleri:

Pazartesi	08:59 - 09:20
Salı	08:59 - 09:20
Çarşamba	08:59 - 09:20
Perşembe	08:59 - 09:20
Cuma	08:59 - 09:20
Cumartesi	Çalışmıyor
Pazar	Çalışmıyor

266 otobüs Bilgi

Yön: Bakanlıklar

Duraklar: 41

Yolculuk Süresi: 51 dk

Hat Özeti:

21063 - Muhtarlık

21062 - Ufuktepe Pazarı

21061 - Sevenler Sokak

21059 - Yeşildilek Cami

21057 - Atapark Caddesi

20972 - Keçiören Araştırma Hastanesi

20977 - Fatih Terim Parkı

20979 - Keçiören Aski

21073 - Şehit Özgür Kara Lisesi

21028 - Konservatuvar Evleri

21027 - Postane Durağı

21032 - Emekli Durağı

20998 - Laleli Sokak

20983 - Kalaba

21002 - Meteoroloji Durağı

21145 - Kütükçü Ali Bey

40164 - Dışkapı Metro İstasyonu

40470 - Kazım Karabekir Köprüsü

40473 - Yıba Çarşısı

41147 - Atatürk Anadolu Lisesi

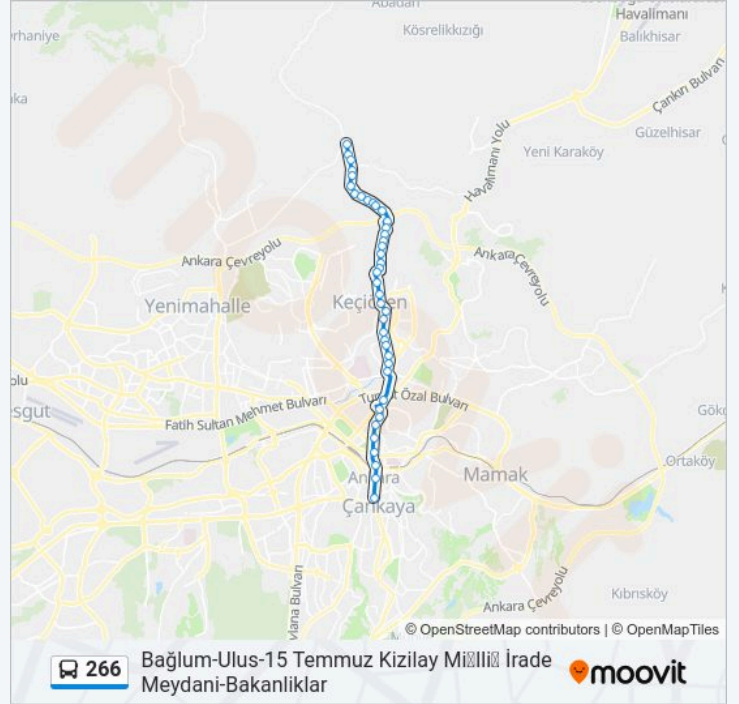
40461 - Ulus 100.Yıl Çarşısı

11644 - Opera

11658 - Sıhhiye

11618 - Kızılay

12214 - Yargıtay



Variş yeri: Bağlum

42 durak

[HAT SAATLERİNİ GÖRÜNTÜLE](#)

11618 - Kızılay

12214 - Yargıtay

11628 - Zafer Çarşısı

30009 - Sıhhiye

266 otobüs Saatleri

Bağlum Güzergahı Saatleri:

Pazartesi	23:35
Salı	23:35
Çarşamba	23:35
Perşembe	23:35
Cuma	23:35

30385 - Opera

30387 - Ulus

30029 - Yıldırım Beyazıt Vergi Dairesi

40159 - Dışkapı Köprüsü Durağı

41149 - Dışkapı Metro İstasyonu

21146 - Fatih Köprüsü

21702 - Kütükçü Ali Bey

21424 - Meteoroloji Durağı

21000 - Kalaba

20999 - Laleli Sokak

21034 - Emekli Durağı

21031 - Postane Durağı

21030 - Örnek Camii

21035 - Konservatuar Evleri

21072 - Şehit Özgür Kara Lisesi

20980 - Keçiören Aski

20978 - Sanatoryum Hastanesi

20975 - Keçiören Araştırma Hastanesi

21058 - Atapark Caddesi

21373 - Yeşildilek Camii

21375 - Sevenler Sokak

21376 - Ufuktepe Pazarı

21064 - Muhtarlık

21372 - Hüdaverdi Camii

21900 - Demirciler Sokak

21415 - Makamı İbrahim Cami

21353 - Otoban Yol Ayrımı

21344 - Kafkaslar 1. Durak

21345 - Kafkaslar 2. Durak

21340 - Kafkaslar

21346 - Selçuk Caddesi

21355 - Alev Sokak

Cumartesi

23:35

Pazar

23:35

266 otobüs Bilgi

Yön: Bağlum

Duraklar: 42

Yolculuk Süresi: 40 dk

Hat Özeti:



21347 - Baęlum Őehit Yakup apat Anadolu İmam Hatip Lisesi

21357 - Seyit Burhanettin Cami

21348 - Baęlum Meydan

21349 - Saęlık Ocaęı

21350 - Baęlum Toki

21360 - Baęlum Hareket Noktası

Varıř yeri: Baęlum (Sihhiye Duraęından Bařlar)

43 durak

[HAT SAATLERİNİ GÖRÜNTÜLE](#)

11658 - Sihhiye

11618 - Kızılay

12214 - Yargıtay

11628 - Zafer arřısı

30009 - Sihhiye

30385 - Opera

30387 - Ulus

30029 - Yıldırım Beyazıt Vergi Dairesi

40159 - Dıřkapı Köprüsü Duraęı

41149 - Dıřkapı Metro İstasyonu

21146 - Fatih Köprüsü

21702 - Kütükçü Ali Bey

21424 - Meteoroloji Duraęı

21000 - Kalaba

20999 - Laleli Sokak

21034 - Emekli Duraęı

21031 - Postane Duraęı

21030 - Örnekal Camii

21035 - Konservatuar Evleri

21072 - Őehit Özgür Kara Lisesi

20980 - Keçiören Aski

20978 - Sanatoryum Hastanesi

266 otobüs Saatleri

Baęlum (Sihhiye Duraęından Bařlar) Güzergahı Saatleri:

Pazartesi	06:30 - 17:20
Salı	06:30 - 17:20
arřamba	06:30 - 17:20
Perřembe	06:30 - 17:20
Cuma	06:30 - 17:20
Cumartesi	06:30
Pazar	alıřmıyor

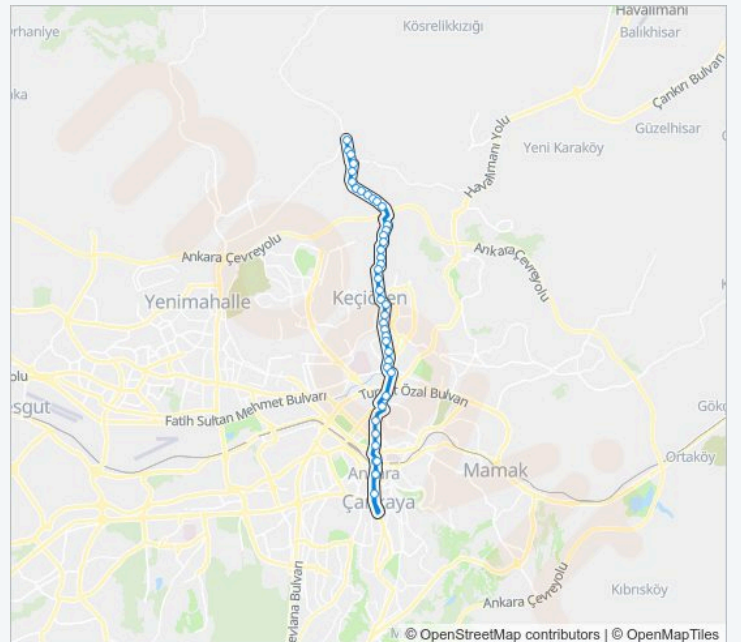
266 otobüs Bilgi

Yön: Baęlum (Sihhiye Duraęından Bařlar)

Duraklar: 43

Yolculuk Süresi: 50 dk

Hat Özeti:



266

Baęlum-Ulus-15 Temmuz Kızılay Milli İrade Meydanı-Bakanlıklar

moovit

20975 - Keçiören Arařtırma Hastanesi

21058 - Atapark Caddesi

21373 - Yeřildilek Camii

21375 - Sevenler Sokak

21376 - Ufuktepe Pazarı

21064 - Muhtarlık

21372 - Hüdaverdi Camii

21900 - Demirciler Sokak

21415 - Makamı İbrahim Cami

21353 - Otoban Yol Ayrımı

21344 - Kafkaslar 1. Durak

21345 - Kafkaslar 2. Durak

21340 - Kafkaslar

21346 - Selçuk Caddesi

21355 - Alev Sokak

21347 - Bağlum Şehit Yakup Çapat Anadolu İmam Hatip Lisesi

21357 - Seyit Burhanettin Cami

21348 - Bağlum Meydan

21349 - Sağlık Ocağı

21350 - Bağlum Toki

21360 - Bağlum Hareket Noktası

Variş yeri: Bağlum - Ulus - Kızılay - Bakanlıklar - Ufuktepe Pazarı Durağı

65 durak

[HAT SAATLERİNİ GÖRÜNTÜLE](#)

21352 - Bağlum Hareket Noktası

21335 - Toki Yol Ayrımı

21336 - Sağlık Ocağı

21338 - Bağlum Meydan

21358 - Seyit Burhanettin Cami

21337 - Bağlum Şehit Yakup Çapat Anadolu İmam Hatip Lisesi

266 otobüs Saatleri

Bağlum - Ulus - Kızılay - Bakanlıklar - Ufuktepe Pazarı Durağı Güzergahı Saatleri:

Pazartesi	Çalışmıyor
Salı	Çalışmıyor
Çarşamba	Çalışmıyor
Perşembe	Çalışmıyor
Cuma	Çalışmıyor
Cumartesi	06:20
Pazar	Çalışmıyor

21356 - Alev Sokak

21339 - Okul Caddesi

21341 - Kafkaslar

21342 - Kafkaslar 2. Durak

21343 - Kafkaslar 1. Durak

21354 - Otoban Yol Ayrımı

21422 - Kuzey Çevre Yolu

21414 - Makamı İbrahim Cami

21899 - Demirciler Sokak

21371 - Hüdaverdi Camii

21063 - Muhtarlık

21062 - Ufuktepe Pazarı

21061 - Sevenler Sokak

21059 - Yeşildilek Cami

21057 - Atapark Caddesi

20972 - Keçiören Araştırma Hastanesi

20977 - Fatih Terim Parkı

20979 - Keçiören Aski

21073 - Şehit Özgür Kara Lisesi

21028 - Konservatuvar Evleri

21027 - Postane Durağı

21032 - Emekli Durağı

20998 - Laleli Sokak

20983 - Kalaba

21002 - Meteoroloji Durağı

21145 - Kütükçü Ali Bey

40164 - Dışkapı Metro İstasyonu

40470 - Kazım Karabekir Köprüsü

40473 - Yıba Çarşısı

41147 - Atatürk Anadolu Lisesi

40461 - Ulus 100.Yıl Çarşısı

11644 - Opera

266 otobüs Bilgi

Yön: Bağlum - Ulus - Kızılay - Bakanlıklar - Ufuktepe Pazarı Durağı

Duraklar: 65

Yolculuk Süresi: 76 dk

Hat Özeti:



11658 - Sıhhiye

11618 - Kızılay

12214 - Yargıtay

11628 - Zafer Çarşısı

30009 - Sıhhiye

30385 - Opera

30387 - Ulus

30029 - Yıldırım Beyazıt Vergi Dairesi

40159 - Dışkapı Köprüsü Durağı

41149 - Dışkapı Metro İstasyonu

21146 - Fatih Köprüsü

21702 - Kütükçü Ali Bey

21424 - Meteoroloji Durağı

21000 - Kalaba

20999 - Laleli Sokak

21034 - Emekli Durağı

21031 - Postane Durağı

21030 - Örnek Camii

21035 - Konservatuar Evleri

21072 - Şehit Özgür Kara Lisesi

20980 - Keçiören Aski

20978 - Sanatoryum Hastanesi

20975 - Keçiören Araştırma Hastanesi

21058 - Atapark Caddesi

21373 - Yeşildilek Camii

21375 - Sevenler Sokak

21376 - Ufuktepe Pazarı

**Variş yeri: Bağlum - Ulus - Kızılay - Bakanlıklar -
Ufuktepe Pazarı Durağı Son**

65 durak

[HAT SAATLERİNİ GÖRÜNTÜLE](#)

21352 - Bağlum Hareket Noktası

266 otobüs Saatleri

Bağlum - Ulus - Kızılay - Bakanlıklar - Ufuktepe Pazarı
Durağı Son Güzergahı Saatleri:

Pazartesi Çalışmıyor

Salı Çalışmıyor

- 21335 - Toki Yol Ayrımı
- 21336 - Sağlık Ocağı
- 21338 - Bağlum Meydan
- 21358 - Seyit Burhanettin Cami
- 21337 - Bağlum Şehit Yakup Çapat Anadolu İmam Hatip Lisesi
- 21356 - Alev Sokak
- 21339 - Okul Caddesi
- 21341 - Kafkaslar
- 21342 - Kafkaslar 2. Durak
- 21343 - Kafkaslar 1. Durak
- 21354 - Otoban Yol Ayrımı
- 21422 - Kuzey Çevre Yolu
- 21414 - Makamı İbrahim Cami
- 21899 - Demirciler Sokak
- 21371 - Hüdaverdi Camii
- 21063 - Muhtarlık
- 21062 - Ufuktepe Pazarı
- 21061 - Sevenler Sokak
- 21059 - Yeşildilek Cami
- 21057 - Atapark Caddesi
- 20972 - Keçiören Araştırma Hastanesi
- 20977 - Fatih Terim Parkı
- 20979 - Keçiören Aski
- 21073 - Şehit Özgür Kara Lisesi
- 21028 - Konservatuvar Evleri
- 21027 - Postane Durağı
- 21032 - Emekli Durağı
- 20998 - Laleli Sokak
- 20983 - Kalaba
- 21002 - Meteoroloji Durağı
- 21145 - Kütükçü Ali Bey
- 40164 - Dışkapı Metro İstasyonu

Çarşamba	Çalışmıyor
Perşembe	Çalışmıyor
Cuma	Çalışmıyor
Cumartesi	06:20
Pazar	Çalışmıyor

266 otobüs Bilgi

Yön: Bağlum - Ulus - Kızılay - Bakanlıklar - Ufuktepe Pazarı Durağı Son

Duraklar: 65

Yolculuk Süresi: 76 dk

Hat Özeti:



40470 - Kazım Karabekir Köprüsü

40473 - Yıba Çarşısı

41147 - Atatürk Anadolu Lisesi

40461 - Ulus 100.Yıl Çarşısı

11644 - Opera

11658 - Sıhhiye

11618 - Kızılay

12214 - Yargıtay

11628 - Zafer Çarşısı

30009 - Sıhhiye

30385 - Opera

30387 - Ulus

30029 - Yıldırım Beyazıt Vergi Dairesi

40159 - Dışkapı Köprüsü Durağı

41149 - Dışkapı Metro İstasyonu

21146 - Fatih Köprüsü

21702 - Kütükçü Ali Bey

21424 - Meteoroloji Durağı

21000 - Kalaba

20999 - Laleli Sokak

21034 - Emekli Durağı

21031 - Postane Durağı

21030 - Örnek Camii

21035 - Konservatuar Evleri

21072 - Şehit Özgür Kara Lisesi

20980 - Keçiören Aski

20978 - Sanatoryum Hastanesi

20975 - Keçiören Araştırma Hastanesi

21058 - Atapark Caddesi

21373 - Yeşildilek Camii

21375 - Sevenler Sokak

21376 - Ufuktepe Pazarı

Varış yeri: Bağlum-Ulus-15 Temmuz Kızılay Milli İRade Meydani-Bakanlıklar

81 durak

[HAT SAATLERİNİ GÖRÜNTÜLE](#)

21352 - Bağlum Hareket Noktası

21335 - Toki Yol Ayrımı

21336 - Sağlık Ocağı

21338 - Bağlum Meydan

21358 - Seyit Burhanettin Cami

21337 - Bağlum Şehit Yakup Çapat Anadolu İmam Hatip Lisesi

21356 - Alev Sokak

21339 - Okul Caddesi

21341 - Kafkaslar

21342 - Kafkaslar 2. Durak

21343 - Kafkaslar 1. Durak

21354 - Otoban Yol Ayrımı

21422 - Kuzey Çevre Yolu

21414 - Makamı İbrahim Cami

21899 - Demirciler Sokak

21371 - Hüdaverdi Camii

21063 - Muhtarlık

21062 - Ufuktepe Pazarı

21061 - Sevenler Sokak

21059 - Yeşildilek Cami

21057 - Atapark Caddesi

20972 - Keçiören Araştırma Hastanesi

20977 - Fatih Terim Parkı

20979 - Keçiören Aski

21073 - Şehit Özgür Kara Lisesi

21028 - Konservatuvar Evleri

21027 - Postane Durağı

266 otobüs Saatleri

Bağlum-Ulus-15 Temmuz Kızılay Milli İRade Meydani-Bakanlıklar Güzergahı Saatleri:

Pazartesi	06:20 - 23:05
Salı	06:20 - 23:05
Çarşamba	06:20 - 23:05
Perşembe	06:20 - 23:05
Cuma	06:20 - 23:05
Cumartesi	06:25 - 23:05
Pazar	06:20 - 23:05

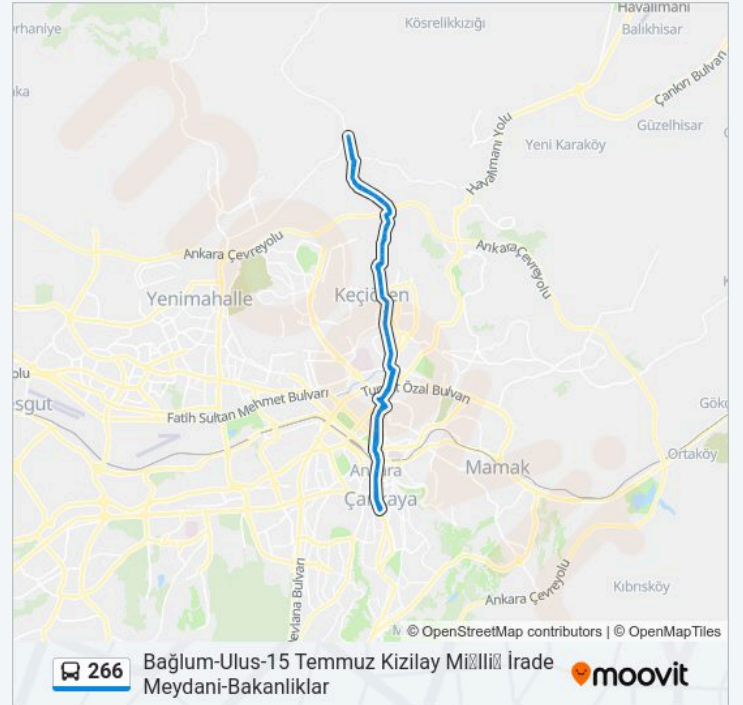
266 otobüs Bilgi

Yön: Bağlum-Ulus-15 Temmuz Kızılay Milli İRade Meydani-Bakanlıklar

Duraklar: 81

Yolculuk Süresi: 90 dk

Hat Özeti:



21032 - Emekli Durađı
20998 - Laleli Sokak
20983 - Kalaba
21002 - Meteroloji Durađı
21145 - Kütükçü Ali Bey
40164 - Dıřkapı Metro İstasyonu
40470 - Kazım Karabekir Köprüsü
40473 - Yiba Çarřisi
41147 - Atatürk Anadolu Lisesi
40461 - Ulus 100.Yıl Çarřısı
11644 - Opera
11658 - Sıhhiye
11618 - Kızılay
12214 - Yargıtay
11628 - Zafer Çarřısı
30009 - Sıhhiye
30385 - Opera
30387 - Ulus
30029 - Yıldırım Beyazıt Vergi Dairesi
40159 - Dıřkapı Köprüsü Durađı
41149 - Dıřkapı Metro İstasyonu
21146 - Fatih Köprüsü
21702 - Kütükçü Ali Bey
21424 - Meteroloji Durađı
21000 - Kalaba
20999 - Laleli Sokak
21034 - Emekli Durađı
21031 - Postane Durađı
21030 - Örnekal Camii
21035 - Konservatuar Evleri
21072 - Şehit Özgür Kara Lisesi
20980 - Keçiören Aski

20978 - Sanatoryum Hastanesi

20975 - Keçiören Araştırma Hastanesi

21058 - Atapark Caddesi

21373 - Yeşildilek Camii

21375 - Sevenler Sokak

21376 - Ufuktepe Pazarı

21064 - Muhtarlık

21372 - Hüdaverdi Camii

21900 - Demirciler Sokak

21415 - Makamı İbrahim Cami

21353 - Otoban Yol Ayrımı

21344 - Kafkaslar 1. Durak

21345 - Kafkaslar 2. Durak

21340 - Kafkaslar

21346 - Selçuk Caddesi

21355 - Alev Sokak

21347 - Bağlum Şehit Yakup Çapat Anadolu İmam Hatip Lisesi

21357 - Seyit Burhanettin Cami

21348 - Bağlum Meydan

21349 - Sağlık Ocağı

21350 - Bağlum Toki

21360 - Bağlum Hareket Noktası

Varış yeri: Bağlum-Ulus-15 Temmuz Kızılay Milli İrade Meydani-Bakanlıklar (20977 Fatih Terim Parkından Başlar)

59 durak

[HAT SAATLERİNİ GÖRÜNTÜLE](#)

20977 - Fatih Terim Parkı

20979 - Keçiören Aski

21073 - Şehit Özgür Kara Lisesi

21028 - Konservatuvar Evleri

21027 - Postane Durağı

266 otobüs Saatleri

Bağlum-Ulus-15 Temmuz Kızılay Milli İrade Meydani-Bakanlıklar (20977 Fatih Terim Parkından Başlar) Güzergahı Saatleri:

Pazartesi	06:25
Salı	06:25
Çarşamba	06:25
Perşembe	06:25
Cuma	06:25
Cumartesi	Çalışmıyor

21032 - Emekli Durađı

20998 - Laleli Sokak

20983 - Kalaba

21002 - Meteroloji Durađı

21145 - Kütükçü Ali Bey

40164 - Dıřkayı Metro İstasyonu

40470 - Kazım Karabekir Köprüsü

40473 - Yiba Çarřısı

41147 - Atatürk Anadolu Lisesi

40461 - Ulus 100.Yıl Çarřısı

11644 - Opera

11658 - Sıhhiye

11618 - Kızılay

12214 - Yargıtay

11628 - Zafer Çarřısı

30009 - Sıhhiye

30385 - Opera

30387 - Ulus

30029 - Yıldırım Beyazıt Vergi Dairesi

40159 - Dıřkayı Köprüsü Durađı

41149 - Dıřkayı Metro İstasyonu

21146 - Fatih Köprüsü

21702 - Kütükçü Ali Bey

21424 - Meteroloji Durađı

21000 - Kalaba

20999 - Laleli Sokak

21034 - Emekli Durađı

21031 - Postane Durađı

21030 - Örnekal Camii

21035 - Konservatuar Evleri

21072 - Şehit Özgür Kara Lisesi

20980 - Keçiören Aski

Pazar

Çalıřmıyor

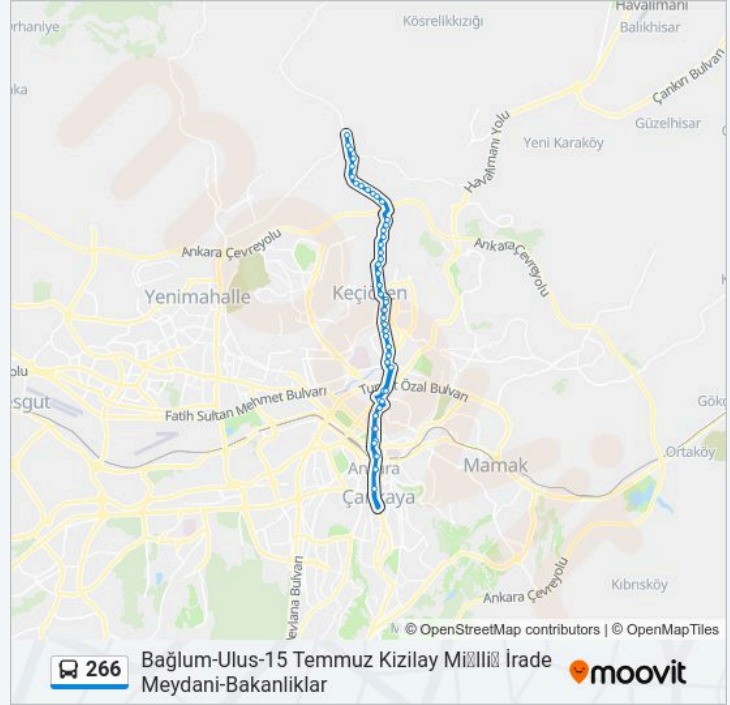
266 otobüs Bilgi

Yön: Bağlum-Ulus-15 Temmuz Kızılay Milli İrade Meydani-Bakanlıklar (20977 Fatih Terim Parkından Başlar)

Duraklar: 59

Yolculuk Süresi: 71 dk

Hat Özeti:



20978 - Sanatoryum Hastanesi

20975 - Keçiören Araştırma Hastanesi

21058 - Atapark Caddesi

21373 - Yeşildilek Camii

21375 - Sevenler Sokak

21376 - Ufuktepe Pazarı

21064 - Muhtarlık

21372 - Hüdaverdi Camii

21900 - Demirciler Sokak

21415 - Makamı İbrahim Cami

21353 - Otoban Yol Ayrımı

21344 - Kafkaslar 1. Durak

21345 - Kafkaslar 2. Durak

21340 - Kafkaslar

21346 - Selçuk Caddesi

21355 - Alev Sokak

21347 - Bağlum Şehit Yakup Çapat Anadolu İmam Hatip Lisesi

21357 - Seyit Burhanettin Cami

21348 - Bağlum Meydan

21349 - Sağlık Ocağı

21350 - Bağlum Toki

21360 - Bağlum Hareket Noktası

Varış yeri: Bağlum-Ulus-15 Temmuz Kızılay Milli İRade Meydani-Bakanlıklar (Kafkaslar 21341 Durak Başlar-D.Servis Dışı)

73 durak

[HAT SAATLERİNİ GÖRÜNTÜLE](#)

21341 - Kafkaslar

21342 - Kafkaslar 2. Durak

21343 - Kafkaslar 1. Durak

21354 - Otoban Yol Ayrımı

21422 - Kuzey Çevre Yolu

266 otobüs Saatleri

Bağlum-Ulus-15 Temmuz Kızılay Milli İRade Meydani-Bakanlıklar (Kafkaslar 21341 Durak Başlar-D.Servis Dışı) Güzergahı Saatleri:

Pazartesi	06:20 - 06:38
Salı	06:20 - 06:38
Çarşamba	06:20 - 06:38
Perşembe	06:20 - 06:38
Cuma	06:20 - 06:38
Cumartesi	06:25 - 07:57

21414 - Makamı İbrahim Cami

21899 - Demirciler Sokak

21371 - Hüdaverdi Camii

21063 - Muhtarlık

21062 - Ufuktepe Pazarı

21061 - Sevenler Sokak

21059 - Yeşildilek Cami

21057 - Atapark Caddesi

20972 - Keçiören Araştırma Hastanesi

20977 - Fatih Terim Parkı

20979 - Keçiören Aski

21073 - Şehit Özgür Kara Lisesi

21028 - Konservatuvar Evleri

21027 - Postane Durağı

21032 - Emekli Durağı

20998 - Laleli Sokak

20983 - Kalaba

21002 - Meteoroloji Durağı

21145 - Kütükçü Ali Bey

40164 - Dışkapı Metro İstasyonu

40470 - Kazım Karabekir Köprüsü

40473 - Yıba Çarşısı

41147 - Atatürk Anadolu Lisesi

40461 - Ulus 100.Yıl Çarşısı

11644 - Opera

11658 - Sıhhiye

11618 - Kızılay

12214 - Yargıtay

11628 - Zafer Çarşısı

30009 - Sıhhiye

30385 - Opera

30387 - Ulus

Pazar

06:25

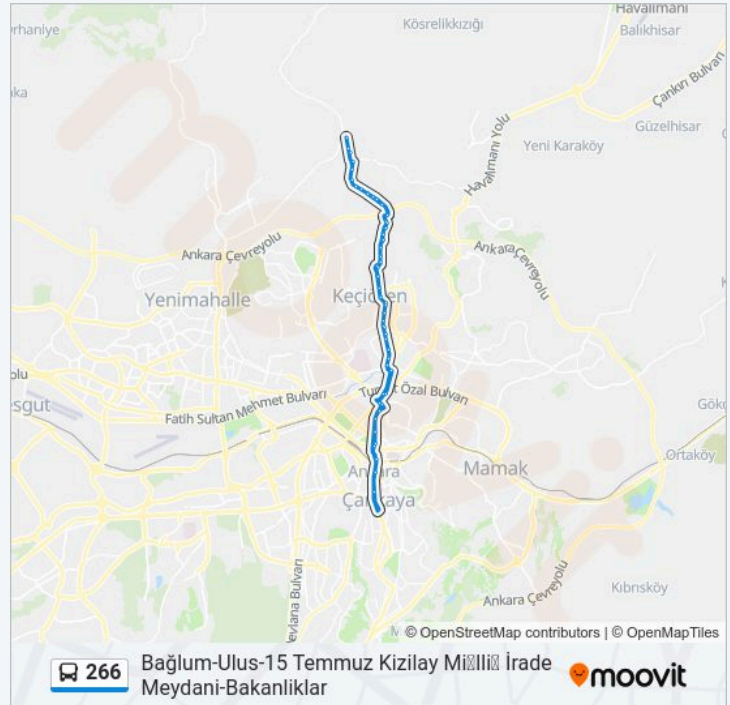
266 otobüs Bilgi

Yön: Bağlum-Ulus-15 Temmuz Kızılay Milli İrade Meydani-Bakanlıklar (Kafkaslar 21341 Durak Başlar-D.Servis Dışı)

Duraklar: 73

Yolculuk Süresi: 87 dk

Hat Özeti:



30029 - Yıldırım Beyazıt Vergi Dairesi

40159 - Dıřkapı Kprs Durađı

41149 - Dıřkapı Metro İstasyonu

21146 - Fatih Kprs

21702 - Ktk Ali Bey

21424 - Meteoroloji Durađı

21000 - Kalaba

20999 - Laleli Sokak

21034 - Emekli Durađı

21031 - Postane Durađı

21030 - rnekal Camii

21035 - Konservatuar Evleri

21072 - Őehit zgr Kara Lisesi

20980 - Keiren Aski

20978 - Sanatoryum Hastanesi

20975 - Keiren Arařtırma Hastanesi

21058 - Atapark Caddesi

21373 - Yeřildilek Camii

21375 - Sevenler Sokak

21376 - Ufuktepe Pazarı

21064 - Muhtarlık

21372 - Hdaverdi Camii

21900 - Demirciler Sokak

21415 - Makamı İbrahim Cami

21353 - Otoban Yol Ayrımı

21344 - Kafkaslar 1. Durak

21345 - Kafkaslar 2. Durak

21340 - Kafkaslar

21346 - Seluk Caddesi

21355 - Alev Sokak

21347 - Bađlum Őehit Yakup apat Anadolu İmam Hatip Lisesi

21357 - Seyit Burhanettin Cami

21348 - Baęlum Meydan

21349 - Saęlık Ocaęı

21350 - Baęlum Toki

21360 - Baęlum Hareket Noktası

Variş yeri: Baęlum-Ulus-Kızılay-Bakanlıklar

69 durak

[HAT SAATLERİNİ GÖRÜNTÜLE](#)

21414 - Makamı İbrahim Cami

21899 - Demirciler Sokak

21371 - Hüdaverdi Camii

21063 - Muhtarlık

21062 - Ufuktepe Pazarı

21061 - Sevenler Sokak

21059 - Yeşildilek Cami

21057 - Atapark Caddesi

20972 - Keçiören Araştırma Hastanesi

20977 - Fatih Terim Parkı

20979 - Keçiören Aski

21073 - Şehit Özgür Kara Lisesi

21028 - Konservatuvar Evleri

21027 - Postane Duraęı

21032 - Emekli Duraęı

20998 - Laleli Sokak

20983 - Kalaba

21002 - Meteoroloji Duraęı

21145 - Kütükçü Ali Bey

40164 - Dışkapı Metro İstasyonu

40470 - Kazım Karabekir Köprüsü

40473 - Yıba Çarşısı

41147 - Atatürk Anadolu Lisesi

40461 - Ulus 100.Yıl Çarşısı

11644 - Opera

266 otobüs Saatleri

Baęlum-Ulus-Kızılay-Bakanlıklar Güzergahı Saatleri:

Pazartesi	08:45 - 09:10
Salı	08:45 - 09:10
Çarşamba	08:45 - 09:10
Perşembe	08:45 - 09:10
Cuma	08:45 - 09:10
Cumartesi	06:20
Pazar	Çalışmıyor

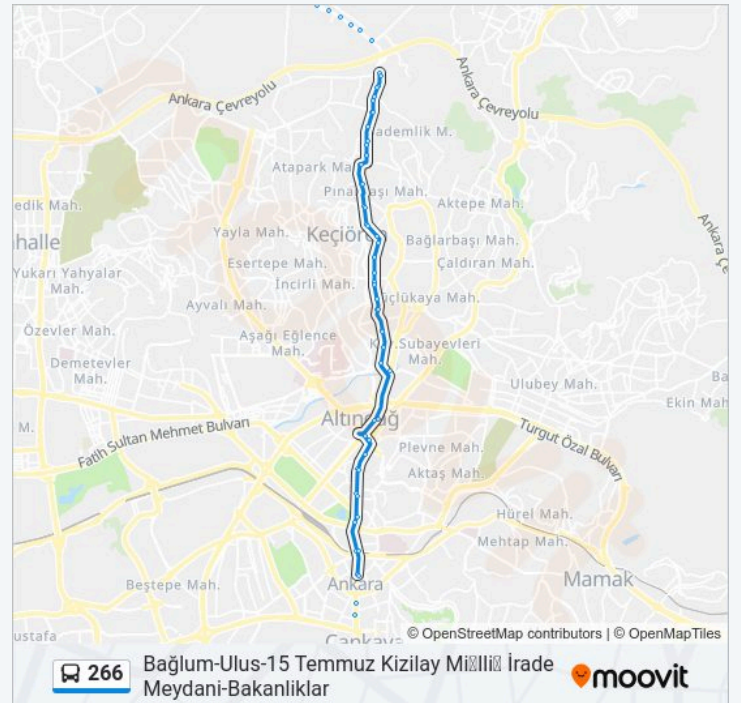
266 otobüs Bilgi

Yön: Baęlum-Ulus-Kızılay-Bakanlıklar

Duraklar: 69

Yolculuk Süresi: 36 dk

Hat Özeti:



11658 - Sıhhiye
11618 - Kızılay
12214 - Yargıtay
12198 - Güvenpark
11628 - Zafer Çarşısı
30009 - Sıhhiye
30385 - Opera
30387 - Ulus
30029 - Yıldırım Beyazıt Vergi Dairesi
40159 - Dışkapı Köprüsü Durağı
41149 - Dışkapı Metro İstasyonu
21146 - Fatih Köprüsü
21702 - Kütükçü Ali Bey
21424 - Meteoroloji Durağı
21000 - Kalaba
20999 - Laleli Sokak
21034 - Emekli Durağı
21031 - Postane Durağı
21030 - Örnekal Camii
21035 - Konservatuar Evleri
21072 - Şehit Özgür Kara Lisesi
20980 - Keçiören Aski
20978 - Sanatoryum Hastanesi
20975 - Keçiören Araştırma Hastanesi
21058 - Atapark Caddesi
21373 - Yeşildilek Camii
21375 - Sevenler Sokak
21376 - Ufuktepe Pazarı
21064 - Muhtarlık
21372 - Hüdaverdi Camii
21900 - Demirciler Sokak
21415 - Makamı İbrahim Cami

21353 - Otoban Yol Ayrımı

21344 - Kafkaslar 1. Durak

21345 - Kafkaslar 2. Durak

21340 - Kafkaslar

21346 - Selçuk Caddesi

21355 - Alev Sokak

21347 - Bağlum Şehit Yakup Çapat Anadolu İmam
Hatip Lisesi

21357 - Seyit Burhanettin Cami

21348 - Bağlum Meydan

21349 - Sağlık Ocağı

21350 - Bağlum Toki

21360 - Bağlum Hareket Noktası

**Variş yeri: Kafkaslar Durağı - Ulus - Kızılay -
Bakanlıklar**

73 durak

[HAT SAATLERİNİ GÖRÜNTÜLE](#)

21341 - Kafkaslar

21342 - Kafkaslar 2. Durak

21343 - Kafkaslar 1. Durak

21354 - Otoban Yol Ayrımı

21422 - Kuzey Çevre Yolu

21414 - Makamı İbrahim Cami

21899 - Demirciler Sokak

21371 - Hüdaverdi Camii

21063 - Muhtarlık

21062 - Ufuktepe Pazarı

21061 - Sevenler Sokak

21059 - Yeşildilek Cami

21057 - Atapark Caddesi

20972 - Keçiören Araştırma Hastanesi

20977 - Fatih Terim Parkı

266 otobüs Saatleri

Kafkaslar Durağı - Ulus - Kızılay - Bakanlıklar
Güzergahı Saatleri:

Pazartesi	06:20 - 07:05
Salı	06:20 - 07:05
Çarşamba	06:20 - 07:05
Perşembe	06:20 - 07:05
Cuma	06:20 - 07:05
Cumartesi	06:25 - 08:35
Pazar	06:25

266 otobüs Bilgi

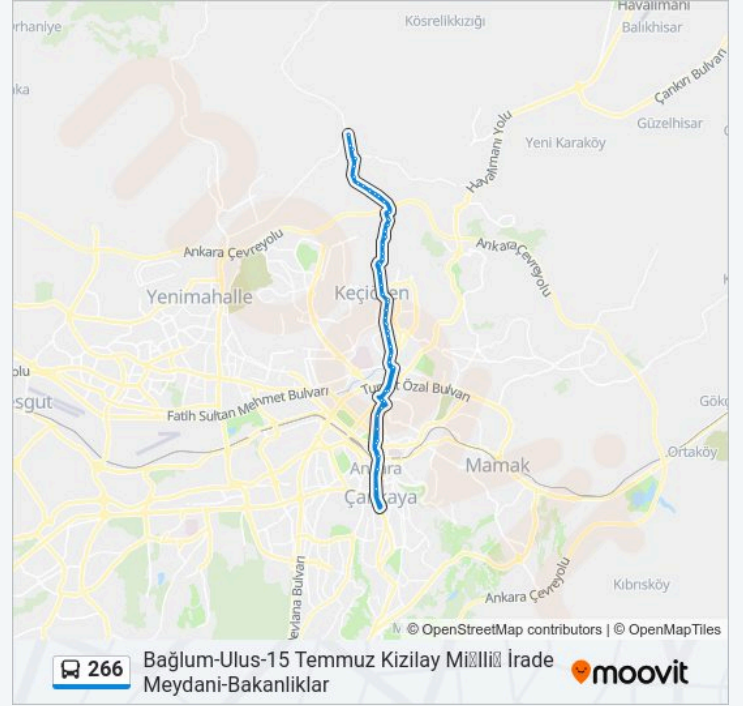
Yön: Kafkaslar Durağı - Ulus - Kızılay - Bakanlıklar

Duraklar: 73

Yolculuk Süresi: 87 dk

Hat Özeti:

20979 - Keçiören Aski
21073 - Şehit Özgür Kara Lisesi
21028 - Konservatuvar Evleri
21027 - Postane Durağı
21032 - Emekli Durağı
20998 - Laleli Sokak
20983 - Kalaba
21002 - Meteoroloji Durağı
21145 - Kütükçü Ali Bey
40164 - Dışkapı Metro İstasyonu
40470 - Kazım Karabekir Köprüsü
40473 - Yıba Çarşısı
41147 - Atatürk Anadolu Lisesi
40461 - Ulus 100.Yıl Çarşısı
11644 - Opera
11658 - Sıhhiye
11618 - Kızılay
12214 - Yargıtay
11628 - Zafer Çarşısı
30009 - Sıhhiye
30385 - Opera
30387 - Ulus
30029 - Yıldırım Beyazıt Vergi Dairesi
40159 - Dışkapı Köprüsü Durağı
41149 - Dışkapı Metro İstasyonu
21146 - Fatih Köprüsü
21702 - Kütükçü Ali Bey
21424 - Meteoroloji Durağı
21000 - Kalaba
20999 - Laleli Sokak
21034 - Emekli Durağı
21031 - Postane Durağı



21030 - Örnekal Camii

21035 - Konservatuar Evleri

21072 - Şehit Özgür Kara Lisesi

20980 - Keçiören Aski

20978 - Sanatoryum Hastanesi

20975 - Keçiören Araştırma Hastanesi

21058 - Atapark Caddesi

21373 - Yeşildilek Camii

21375 - Sevenler Sokak

21376 - Ufuktepe Pazarı

21064 - Muhtarlık

21372 - Hüdaverdi Camii

21900 - Demirciler Sokak

21415 - Makamı İbrahim Cami

21353 - Otoban Yol Ayrımı

21344 - Kafkaslar 1. Durak

21345 - Kafkaslar 2. Durak

21340 - Kafkaslar

21346 - Selçuk Caddesi

21355 - Alev Sokak

21347 - Bağlum Şehit Yakup Çapat Anadolu İmam
Hatip Lisesi

21357 - Seyit Burhanettin Cami

21348 - Bağlum Meydan

21349 - Sağlık Ocağı

21350 - Bağlum Toki

21360 - Bağlum Hareket Noktası

Variş yeri: Kizilay

40 durak

[HAT SAATLERİNİ GÖRÜNTÜLE](#)

21352 - Bağlum Hareket Noktası

21335 - Toki Yol Ayrımı

266 otobüs Saatleri

Kizilay Güzergahı Saatleri:

Pazartesi	05:35 - 23:30
Salı	05:35 - 23:30
Çarşamba	05:35 - 23:30

- 21336 - Sağlık Ocağı
- 21338 - Bağlum Meydan
- 21358 - Seyit Burhanettin Cami
- 21337 - Bağlum Şehit Yakup Çapat Anadolu İmam Hatip Lisesi
- 21356 - Alev Sokak
- 21339 - Okul Caddesi
- 21341 - Kafkaslar
- 21342 - Kafkaslar 2. Durak
- 21343 - Kafkaslar 1. Durak
- 21354 - Otoban Yol Ayrımı
- 21422 - Kuzey Çevre Yolu
- 21414 - Makamı İbrahim Cami
- 21899 - Demirciler Sokak
- 21371 - Hüdaverdi Camii
- 21063 - Muhtarlık
- 21062 - Ufuktepe Pazarı
- 21061 - Sevenler Sokak
- 21059 - Yeşildilek Cami
- 21057 - Atapark Caddesi
- 20972 - Keçiören Araştırma Hastanesi
- 20977 - Fatih Terim Parkı
- 20979 - Keçiören Aski
- 21073 - Şehit Özgür Kara Lisesi
- 21028 - Konservatuvar Evleri
- 21027 - Postane Durağı
- 21032 - Emekli Durağı
- 20998 - Laleli Sokak
- 20983 - Kalaba
- 21002 - Meteoroloji Durağı
- 21145 - Kütükçü Ali Bey
- 40164 - Dışkapı Metro İstasyonu
- 40470 - Kazım Karabekir Köprüsü

Perşembe	05:35 - 23:30
Cuma	05:35 - 23:30
Cumartesi	05:35 - 23:30
Pazar	Çalışmıyor

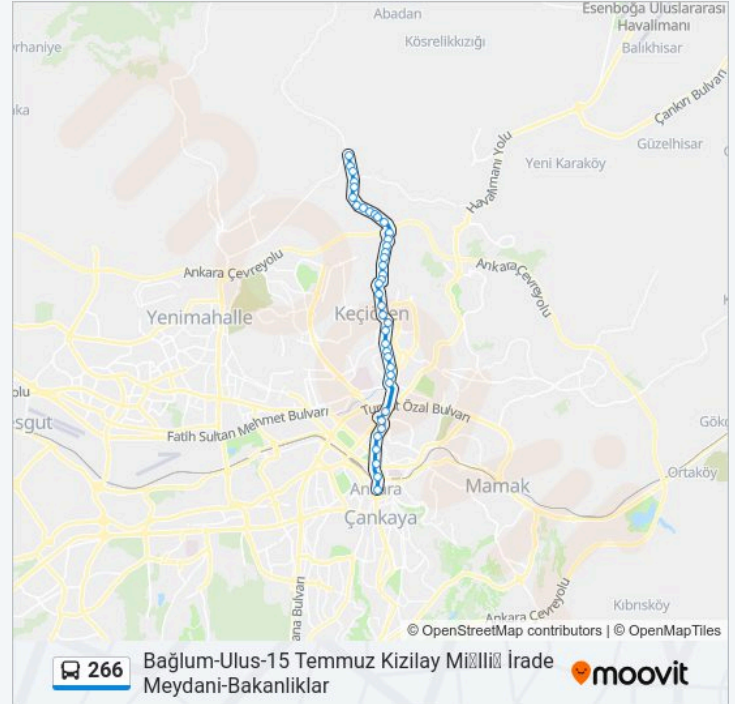
266 otobüs Bilgi

Yön: Kizilay

Duraklar: 40

Yolculuk Süresi: 39 dk

Hat Özeti:



40473 - Yıba Çarşısı

41147 - Atatürk Anadolu Lisesi

40461 - Ulus 100.Yıl Çarşısı

11644 - Opera

11658 - Sıhhiye

11618 - Kızılay

Variş yeri: Kızılay

42 durak

[HAT SAATLERİNİ GÖRÜNTÜLE](#)

11618 - Kızılay

12214 - Yargıtay

11628 - Zafer Çarşısı

30009 - Sıhhiye

30385 - Opera

30387 - Ulus

30029 - Yıldırım Beyazıt Vergi Dairesi

40159 - Dışkapı Köprüsü Durağı

41149 - Dışkapı Metro İstasyonu

21146 - Fatih Köprüsü

21702 - Kütükçü Ali Bey

21424 - Meteoroloji Durağı

21000 - Kalaba

20999 - Laleli Sokak

21034 - Emekli Durağı

21031 - Postane Durağı

21030 - Örnek Camii

21035 - Konservatuar Evleri

21072 - Şehit Özgür Kara Lisesi

20980 - Keçiören Aski

20978 - Sanatoryum Hastanesi

20975 - Keçiören Araştırma Hastanesi

21058 - Atapark Caddesi

266 otobüs Saatleri

Kızılay Güzergahı Saatleri:

Pazartesi	23:35
Salı	23:35
Çarşamba	23:35
Perşembe	23:35
Cuma	23:35
Cumartesi	23:35
Pazar	23:35

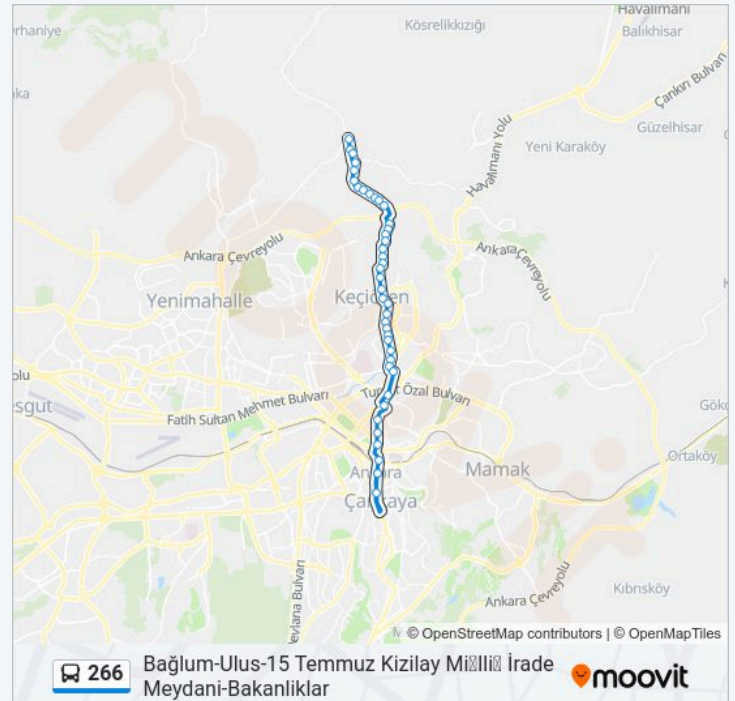
266 otobüs Bilgi

Yön: Kızılay

Duraklar: 42

Yolculuk Süresi: 40 dk

Hat Özeti:



21373 - Yeşildilek Camii

21375 - Sevenler Sokak

21376 - Ufuktepe Pazarı

21064 - Muhtarlık

21372 - Hüdaverdi Camii

21900 - Demirciler Sokak

21415 - Makamı İbrahim Cami

21353 - Otoban Yol Ayrımı

21344 - Kafkaslar 1. Durak

21345 - Kafkaslar 2. Durak

21340 - Kafkaslar

21346 - Selçuk Caddesi

21355 - Alev Sokak

21347 - Bağlum Şehit Yakup Çapat Anadolu İmam
Hatip Lisesi

21357 - Seyit Burhanettin Cami

21348 - Bağlum Meydan

21349 - Sağlık Ocağı

21350 - Bağlum Toki

21360 - Bağlum Hareket Noktası

Variş yeri: Kızılay

40 durak

[HAT SAATLERİNİ GÖRÜNTÜLE](#)

21352 - Bağlum Hareket Noktası

21335 - Toki Yol Ayrımı

21336 - Sağlık Ocağı

21338 - Bağlum Meydan

21358 - Seyit Burhanettin Cami

21337 - Bağlum Şehit Yakup Çapat Anadolu İmam
Hatip Lisesi

21356 - Alev Sokak

21339 - Okul Caddesi

266 otobüs Saatleri

Kızılay Güzergahı Saatleri:

Pazartesi	05:35 - 23:30
Salı	05:35 - 23:30
Çarşamba	05:35 - 23:30
Perşembe	05:35 - 23:30
Cuma	05:35 - 23:30
Cumartesi	05:35 - 23:30
Pazar	23:30

266 otobüs Bilgi

Yön: Kızılay

Duraklar: 40

Yolculuk Süresi: 38 dk

Hat Özeti:

21341 - Kafkaslar

21342 - Kafkaslar 2. Durak

21343 - Kafkaslar 1. Durak

21354 - Otoban Yol Ayrımı

21422 - Kuzey Çevre Yolu

21414 - Makamı İbrahim Cami

21899 - Demirciler Sokak

21371 - Hüdaverdi Camii

21063 - Muhtarlık

21062 - Ufuktepe Pazarı

21061 - Sevenler Sokak

21059 - Yeşildilek Cami

21057 - Atapark Caddesi

20972 - Keçiören Araştırma Hastanesi

20977 - Fatih Terim Parkı

20979 - Keçiören Aski

21073 - Şehit Özgür Kara Lisesi

21028 - Konservatuvar Evleri

21027 - Postane Durağı

21032 - Emekli Durağı

20998 - Laleli Sokak

20983 - Kalaba

21002 - Meteoroloji Durağı

21145 - Kütükçü Ali Bey

40164 - Dışkapı Metro İstasyonu

40470 - Kazım Karabekir Köprüsü

40473 - Yıba Çarşisi

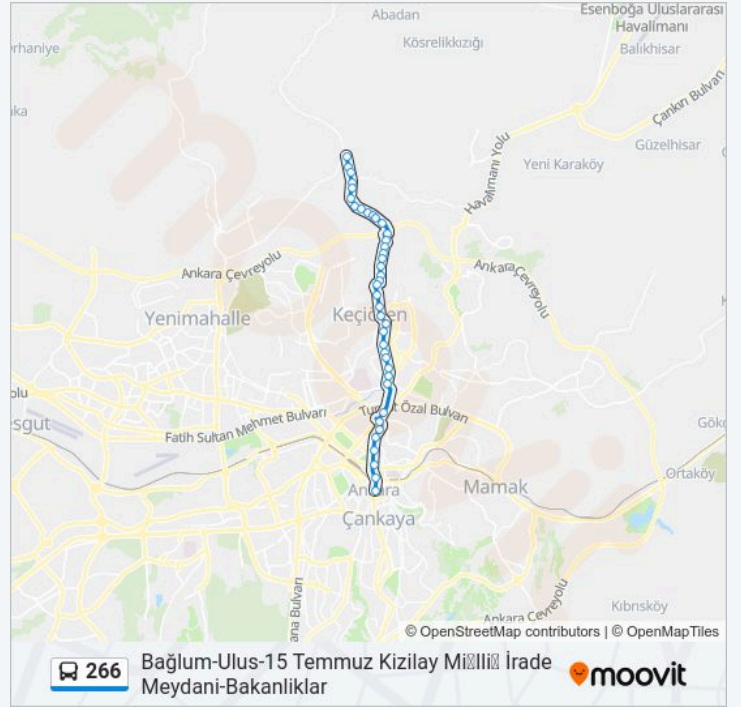
41147 - Atatürk Anadolu Lisesi

40461 - Ulus 100.Yıl Çarşısı

11644 - Opera

11658 - Sıhhiye

11618 - Kızılay



Variş yeri: Senatoryum Hastanesi Durađı - Ulus - Kızılay - Bakanlıklar

59 durak

[HAT SAATLERİNİ GÖRÜNTÜLE](#)

- 20977 - Fatih Terim Parkı
- 20979 - Keçiören Aski
- 21073 - Şehit Özgür Kara Lisesi
- 21028 - Konservatuvar Evleri
- 21027 - Postane Durađı
- 21032 - Emekli Durađı
- 20998 - Laleli Sokak
- 20983 - Kalaba
- 21002 - Meteroloji Durađı
- 21145 - Kütükçü Ali Bey
- 40164 - Dıřkapı Metro İstasyonu
- 40470 - Kazım Karabekir Köprüsü
- 40473 - Yiba Çarşısı
- 41147 - Atatürk Anadolu Lisesi
- 40461 - Ulus 100.Yıl Çarşısı
- 11644 - Opera
- 11658 - Sıhhiye
- 11618 - Kızılay
- 12214 - Yargıtay
- 11628 - Zafer Çarşısı
- 30009 - Sıhhiye
- 30385 - Opera
- 30387 - Ulus
- 30029 - Yıldırım Beyazıt Vergi Dairesi
- 40159 - Dıřkapı Köprüsü Durađı
- 41149 - Dıřkapı Metro İstasyonu
- 21146 - Fatih Köprüsü
- 21702 - Kütükçü Ali Bey

266 otobüs Saatleri

Senatoryum Hastanesi Durađı - Ulus - Kızılay - Bakanlıklar Güzergahı Saatleri:

Pazartesi	06:25
Salı	06:25
Çarşamba	06:25
Perşembe	06:25
Cuma	06:25
Cumartesi	Çalışmıyor
Pazar	Çalışmıyor

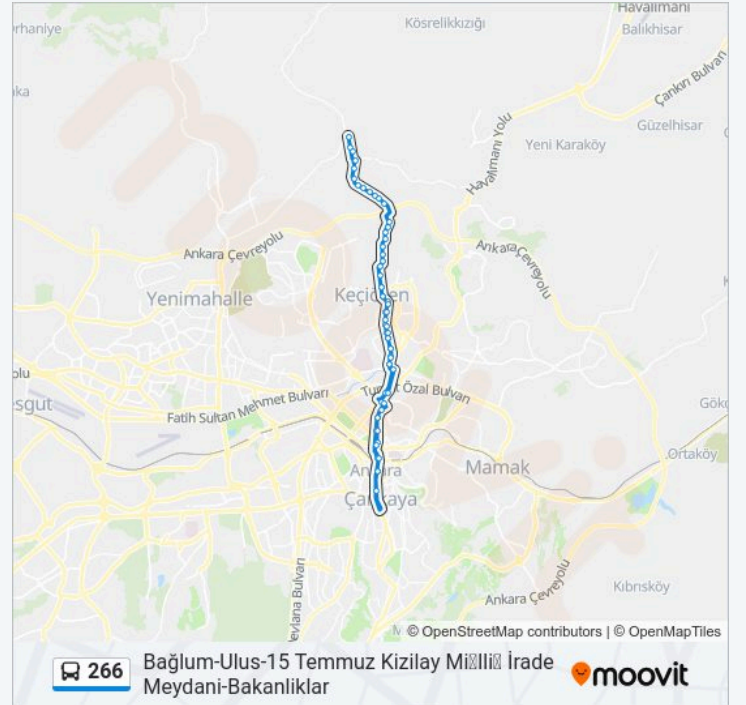
266 otobüs Bilgi

Yön: Senatoryum Hastanesi Durađı - Ulus - Kızılay - Bakanlıklar

Duraklar: 59

Yolculuk Süresi: 71 dk

Hat Özeti:



21424 - Meteroloji Durađı
21000 - Kalaba
20999 - Laleli Sokak
21034 - Emekli Durađı
21031 - Postane Durađı
21030 - Örnekal Camii
21035 - Konservatuar Evleri
21072 - Şehit Özgür Kara Lisesi
20980 - Keçiören Aski
20978 - Sanatoryum Hastanesi
20975 - Keçiören Araştırma Hastanesi
21058 - Atapark Caddesi
21373 - Yeşildilek Camii
21375 - Sevenler Sokak
21376 - Ufuktepe Pazarı
21064 - Muhtarlık
21372 - Hüdaverdi Camii
21900 - Demirciler Sokak
21415 - Makamı İbrahim Cami
21353 - Otoban Yol Ayrımı
21344 - Kafkaslar 1. Durak
21345 - Kafkaslar 2. Durak
21340 - Kafkaslar
21346 - Selçuk Caddesi
21355 - Alev Sokak
21347 - Bağlum Şehit Yakup Çapat Anadolu İmam Hatip Lisesi
21357 - Seyit Burhanettin Cami
21348 - Bağlum Meydan
21349 - Sağlık Ocađı
21350 - Bağlum Toki
21360 - Bağlum Hareket Noktası

266 otobüs saatleri ve güzergah haritaları, moovitapp.com adresinde çevrimdışı bir PDF olarak mevcut. Canlı otobüs saatlerini, tren tarifelerini veya metro programlarını ve Ankara konumundaki tüm toplu taşıma araçları için adım adım yol tariflerini görmek için Moovit uygulamasını sayfasını kullanın.

© 2024 Moovit - Tüm Hakları Saklıdır