

278

Yükseltepe-Sancaktepe-Özlem Cd.-Ulus-Kizilay-Bakanliklar

Uygulamayı İndir

278 otobüs hattı (Yükseltepe-Sancaktepe-Özlem Cd.-Ulus-Kizilay-Bakanliklar) arası 5 güzergah içeriyor. Hafta içi günlerde çalışma saatleri:

(1) Bakanliklar: 06:44 - 08:50(2) Yükseltepe: 06:40(3) Yükseltepe-Sancaktepe-Özlem Cd.-Ulus-Kizilay-Bakanliklar: 06:20 - 22:30(4) Yükseltepe-Sancaktepe-Özlem Cd.-Ulus-Kizilay-Bakanliklar (21254 Muradiye Camii Durağından): 07:10(5) Yükseltepe-Sancaktepe-Özlem Cd.-Ulus-Kizilay-Bakanliklar (21260 Yükseltepe Meydandan): 06:27
Size en yakın 278 otobüs durağını bulmak ve sonraki 278 otobüs varış saatini öğrenmek için Moovit Uygulamasını kullanın.

Varış yeri: Bakanliklar

42 durak

[HAT SAATLERİNİ GÖRÜNTÜLE](#)

- 21430 - Mezarlık 6. Kapı
- 21249 - Çeşmebaşı Cami
- 20840 - Sancaktepe Okulu
- 20845 - Nasrullah Camii
- 21261 - Batmaca Sokak
- 20851 - Şehit Kubilay Okulu
- 21844 - Arpaçay Caddesi
- 21845 - Turan Konutları
- 21846 - 1607 Sokak
- 21847 - 1587 Sokak
- 21848 - 1599 Sokak
- 21849 - Sarıkamış Caddesi 1.Durak
- 21850 - Sarıkamış Caddesi 2.Durak
- 21260 - Yükseltepe Meydan
- 20741 - Ahmet Çelik Parkı
- 20738 - Mehmet Kolcu Parkı
- 21254 - Muradiye Cami
- 21855 - Nilüfer Caddesi 1.Durak
- 21856 - Nilüfer Caddesi 2.Durak

278 otobüs Saatleri

Bakanliklar Güzergahı Saatleri:

Pazartesi	06:44 - 08:50
Salı	06:44 - 08:50
Çarşamba	06:44 - 08:50
Perşembe	06:44 - 08:50
Cuma	06:44 - 08:50
Cumartesi	Çalışmıyor
Pazar	Çalışmıyor

278 otobüs Bilgi

Yön: Bakanliklar

Duraklar: 42

Yolculuk Süresi: 48 dk

Hat Özeti:

 [278 otobüs Hattı Haritası](#)

21857 - Temsil Caddesi

21491 - Lale Cami

20750 - Öteyüz Camii

20748 - Sinem Sokak

20816 - Merkez Camii

20807 - Süleymaniye Külliyesi

20794 - Seher Sokak

20875 - Demir Parkı

20874 - Osmanlı Ağız Ve Diş Sağlığı Merkezi

20887 - Selçuklu Parkı

20891 - Yürüyüş Yolu Parkı

20873 - Kanuni Lisesi

21142 - Zübeyde Hanım Hastanesi

40129 - Devlet Su İşleri

40131 - Ziraat Mahallesi

40470 - Kazım Karabekir Köprüsü

40473 - Yıba Çarşısı

41147 - Atatürk Anadolu Lisesi

40461 - Ulus 100.Yıl Çarşısı

11642 - Opera

11656 - Sıhhiye

11604 - Kızılay

12504 - Yargıtay

Varış yeri: Yükseltepe

40 durak

[HAT SAATLERİNİ GÖRÜNTÜLE](#)

12504 - Yargıtay

11621 - Kızılay

30007 - Sıhhiye

30388 - Opera

30023 - Ulus

30028 - Yıldırım Beyazıt Vergi Dairesi

278 otobüs Saatleri

Yükseltepe Güzergahı Saatleri:

Pazartesi	06:40
Salı	06:40
Çarşamba	06:40
Perşembe	06:40
Cuma	06:40
Cumartesi	Çalışmıyor
Pazar	Çalışmıyor

40159 - Dışkapı Köprüsü Durağı

40130 - Ziraat

40128 - Devlet Su İşleri

21143 - Zübeyde Hanım Hastanesi

20896 - Kanuni Lisesi

20892 - Bağkur Sitesi

20888 - Selçuklu Parkı

20878 - Osmanlı Ağız Ve Diş Sağlığı Merkezi

20898 - Kenan Demir Parkı

20796 - Mini Sokak

20806 - Süleymaniye Külliyesi

20812 - Merkez Camii

20756 - İsmail Enderuni Okulu

21851 - Öteyüz Camii

21859 - Lale Camii

21860 - Temsil Caddesi

21861 - Nilüfer Caddesi 2.Durak

21862 - Nilüfer Caddesi 1.Durak

21253 - Şehit Özgür Gencer Parkı

20739 - Mehmet Kolcu Parkı

21255 - Şehit Ahmet Çelik Parkı

21976 - Yükseltepe Meydan

21866 - Sarıkamış Caddesi 2.Durak

21867 - Sarıkamış Caddesi 1.Durak

21868 - 1599 Sokak

21869 - 1587 Sokak

21870 - 1607 Sokak

21871 - Turan Konutları

21872 - Arpaçay Caddesi

20850 - Şehit Kubilay Okulu

21697 - Batmaca Sokak

20844 - Nasrullah Camii

21250 - Sancaktepe Okulu


278 otobüs Bilgi

Yön: Yükseltepe

Duraklar: 40

Yolculuk Süresi: 42 dk

Hat Özeti:

 [278 otobüs Hattı Haritası](#)

**Variş yeri: Yükseltepe-Sancaktepe-Özlem Cd.-
Ulus-Kızılay-Bakanlıklar**

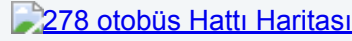
81 durak

[HAT SAATLERİNİ GÖRÜNTÜLE](#)

- 21430 - Mezarlık 6. Kapı
- 21249 - eşmebaşı Cami
- 20840 - Sancaktepe Okulu
- 20845 - Nasrullah Camii
- 21261 - Batmaca Sokak
- 20851 - Şehit Kubilay Okulu
- 21844 - Arpaçay Caddesi
- 21845 - Turan Konutları
- 21846 - 1607 Sokak
- 21847 - 1587 Sokak
- 21848 - 1599 Sokak
- 21849 - Sarıkamış Caddesi 1.Durak
- 21850 - Sarıkamış Caddesi 2.Durak
- 21260 - Yükseltepe Meydan
- 20741 - Ahmet elik Parkı
- 20738 - Mehmet Kolcu Parkı
- 21254 - Muradiye Cami
- 21855 - Nilüfer Caddesi 1.Durak
- 21856 - Nilüfer Caddesi 2.Durak
- 21857 - Temsil Caddesi
- 21491 - Lale Cami
- 20750 - Öteyüz Camii
- 20748 - Sinem Sokak
- 20816 - Merkez Camii
- 20807 - Süleymaniye Külliyesi
- 20794 - Seher Sokak
- 20875 - Demir Parkı
- 20874 - Osmanlı Ağız Ve Diş Sağlığı Merkezi

278 otobüs SaatleriYükseltepe-Sancaktepe-Özlem Cd.-Ulus-Kızılay-
Bakanlıklar Güzergahı Saatleri:

Pazartesi	06:20 - 22:30
Salı	06:20 - 22:30
arşamba	06:20 - 22:30
Perşembe	06:20 - 22:30
Cuma	06:20 - 22:30
Cumartesi	06:20 - 22:30
Pazar	06:25 - 22:30

278 otobüs Bilgi**Yön:** Yükseltepe-Sancaktepe-Özlem Cd.-Ulus-
Kızılay-Bakanlıklar**Duraklar:** 81**Yolculuk Süresi:** 88 dk**Hat Özeti:**

20887 - Selçuklu Parkı
20891 - Yürüyüş Yolu Parkı
20873 - Kanuni Lisesi
21142 - Zübeyde Hanım Hastanesi
40129 - Devlet Su İşleri
40131 - Ziraat Mahallesi
40470 - Kazım Karabekir Köprüsü
40473 - Yıba Çarşısı
41147 - Atatürk Anadolu Lisesi
40461 - Ulus 100.Yıl Çarşısı
11642 - Opera
11656 - Sıhhiye
11604 - Kızılay
12504 - Yargıtay
11621 - Kızılay
30007 - Sıhhiye
30388 - Opera
30023 - Ulus
30028 - Yıldırım Beyazıt Vergi Dairesi
40159 - Dışkapı Köprüsü Durağı
40130 - Ziraat
40128 - Devlet Su İşleri
21143 - Zübeyde Hanım Hastanesi
20896 - Kanuni Lisesi
20892 - Bağkur Sitesi
20888 - Selçuklu Parkı
20878 - Osmanlı Ağız Ve Diş Sağlığı Merkezi
20898 - Kenan Demir Parkı
20796 - Mini Sokak
20806 - Süleymaniye Külliyesi
20812 - Merkez Camii
20756 - İsmail Enderuni Okulu
21851 - Öteyüz Camii

21859 - Lale Camii

21860 - Temsil Caddesi

21861 - Nilüfer Caddesi 2.Durak

21862 - Nilüfer Caddesi 1.Durak

21253 - Şehit Özgür Gencer Parkı

20739 - Mehmet Kolcu Parkı

21255 - Şehit Ahmet Çelik Parkı

21976 - Yükseltepe Meydan

21866 - Sarıkamış Caddesi 2.Durak

21867 - Sarıkamış Caddesi 1.Durak

21868 - 1599 Sokak

21869 - 1587 Sokak

21870 - 1607 Sokak

21871 - Turan Konutları

21872 - Arpaçay Caddesi

20850 - Şehit Kubilay Okulu

21697 - Batmaca Sokak

20844 - Nasrullah Camii

21250 - Sancaktepe Okulu

20836 - Çeşme Başı Cami

**Variş yeri: Yükseltepe-Sancaktepe-Özlem Cd.-
Ulus-Kızılay-Bakanlıklar (21254 Muradiye Camii
Durağından)**

65 durak

[HAT SAATLERİNİ GÖRÜNTÜLE](#)

21254 - Muradiye Cami

21855 - Nilüfer Caddesi 1.Durak

21856 - Nilüfer Caddesi 2.Durak

21857 - Temsil Caddesi

21491 - Lale Cami

20750 - Öteyüz Camii

20748 - Sinem Sokak

278 otobüs Saatleri

Yükseltepe-Sancaktepe-Özlem Cd.-Ulus-Kızılay-
Bakanlıklar (21254 Muradiye Camii Durağından)
Güzergahı Saatleri:

Pazartesi	07:10
Salı	07:10
Çarşamba	07:10
Perşembe	07:10
Cuma	07:10
Cumartesi	Çalışmıyor
Pazar	Çalışmıyor

278 otobüs Bilgi

20816 - Merkez Camii

20807 - Süleymaniye Külliyesi

20794 - Seher Sokak

20875 - Demir Parkı

20874 - Osmanlı Ağız Ve Diş Sağlığı Merkezi

20887 - Selçuklu Parkı

20891 - Yürüyüş Yolu Parkı

20873 - Kanuni Lisesi

21142 - Zübeyde Hanım Hastanesi

40129 - Devlet Su İşleri

40131 - Ziraat Mahallesi

40470 - Kazım Karabekir Köprüsü

40473 - Yiba Çarşısı

41147 - Atatürk Anadolu Lisesi

40461 - Ulus 100.Yıl Çarşısı

11642 - Opera

11656 - Sıhhiye

11604 - Kızılay

12504 - Yargıtay

11621 - Kızılay

30007 - Sıhhiye

30388 - Opera

30023 - Ulus

30028 - Yıldırım Beyazıt Vergi Dairesi

40159 - Dışkapı Köprüsü Durağı

40130 - Ziraat

40128 - Devlet Su İşleri

21143 - Zübeyde Hanım Hastanesi

20896 - Kanuni Lisesi

20892 - Bağkur Sitesi

20888 - Selçuklu Parkı

20878 - Osmanlı Ağız Ve Diş Sağlığı Merkezi

20898 - Kenan Demir Parkı

Yön: Yükseltepe-Sancaktepe-Özlem Cd.-Ulus-Kızılay-Bakanlıklar (21254 Muradiye Camii Durağından)

Duraklar: 65

Yolculuk Süresi: 82 dk

Hat Özeti:

 [278 otobüs Hattı Haritası](#)

20796 - Mini Sokak

20806 - Süleymaniye Külliyesi

20812 - Merkez Camii

20756 - İsmail Enderuni Okulu

21851 - Öteyüz Camii

21859 - Lale Camii

21860 - Temsil Caddesi

21861 - Nilüfer Caddesi 2.Durak

21862 - Nilüfer Caddesi 1.Durak

21253 - Şehit Özgür Gencer Parkı

20739 - Mehmet Kolcu Parkı

21255 - Şehit Ahmet Çelik Parkı

21976 - Yükseltepe Meydan

21866 - Sarıkamış Caddesi 2.Durak

21867 - Sarıkamış Caddesi 1.Durak

21868 - 1599 Sokak

21869 - 1587 Sokak

21870 - 1607 Sokak

21871 - Turan Konutları

21872 - Arpaçay Caddesi

20850 - Şehit Kubilay Okulu

21697 - Batmaca Sokak

20844 - Nasrullah Camii

21250 - Sancaktepe Okulu

20836 - Çeşme Başı Cami

**Varış yeri: Yükseltepe-Sancaktepe-Özlem Cd.-
Ulus-Kızılay-Bakanlıklar (21260 Yükseltepe
Meydandan)**

68 durak

[HAT SAATLERİNİ GÖRÜNTÜLE](#)

21260 - Yükseltepe Meydan

20741 - Ahmet Çelik Parkı

20738 - Mehmet Kolcu Parkı

278 otobüs Saatleri

Yükseltepe-Sancaktepe-Özlem Cd.-Ulus-Kızılay-
Bakanlıklar (21260 Yükseltepe Meydandan)
Güzergahı Saatleri:

Pazartesi 06:27

Salı 06:27

Çarşamba 06:27

Perşembe 06:27

Cuma 06:27

21254 - Muradiye Cami

21855 - Nilüfer Caddesi 1.Durak

21856 - Nilüfer Caddesi 2.Durak

21857 - Temsil Caddesi

21491 - Lale Cami

20750 - Öteyüz Camii

20748 - Sinem Sokak

20816 - Merkez Camii

20807 - Süleymaniye Külliyesi

20794 - Seher Sokak

20875 - Demir Parkı

20874 - Osmanlı Ağız Ve Diş Sağlığı Merkezi

20887 - Selçuklu Parkı

20891 - Yürüyüş Yolu Parkı

20873 - Kanuni Lisesi

21142 - Zübeyde Hanım Hastanesi

40129 - Devlet Su İşleri

40131 - Ziraat Mahallesi

40470 - Kazım Karabekir Köprüsü

40473 - Yiba Çarşısı

41147 - Atatürk Anadolu Lisesi

40461 - Ulus 100.Yıl Çarşısı

11642 - Opera

11656 - Sıhhiye

11604 - Kızılay

12504 - Yargıtay

11621 - Kızılay

30007 - Sıhhiye

30388 - Opera

30023 - Ulus

30028 - Yıldırım Beyazıt Vergi Dairesi

40159 - Dışkapı Köprüsü Durağı

40130 - Ziraat

Cumartesi

Çalışmıyor

Pazar

Çalışmıyor


278 otobüs Bilgi

Yön: Yükseltepe-Sancaktepe-Özlem Cd.-Ulus-Kızılay-Bakanlıklar (21260 Yükseltepe Meydandan)

Duraklar: 68

Yolculuk Süresi: 75 dk

Hat Özeti:

 [278 otobüs Hattı Haritası](#)

40128 - Devlet Su İşleri
21143 - Zübeyde Hanım Hastanesi
20896 - Kanuni Lisesi
20892 - Bağkur Sitesi
20888 - Selçuklu Parkı
20878 - Osmanlı Ağız Ve Diş Sağlığı Merkezi
20898 - Kenan Demir Parkı
20796 - Mini Sokak
20806 - Süleymaniye Külliyesi
20812 - Merkez Camii
20756 - İsmail Enderuni Okulu
21851 - Öteyüz Camii
21859 - Lale Camii
21860 - Temsil Caddesi
21861 - Nilüfer Caddesi 2.Durak
21862 - Nilüfer Caddesi 1.Durak
21253 - Şehit Özgür Gencer Parkı
20739 - Mehmet Kolcu Parkı
21255 - Şehit Ahmet Çelik Parkı
21976 - Yükseltepe Meydan
21866 - Sarıkamış Caddesi 2.Durak
21867 - Sarıkamış Caddesi 1.Durak
21868 - 1599 Sokak
21869 - 1587 Sokak
21870 - 1607 Sokak
21871 - Turan Konutları
21872 - Arpaçay Caddesi
20850 - Şehit Kubilay Okulu
21697 - Batmaca Sokak
20844 - Nasrullah Camii
21250 - Sancaktepe Okulu
20836 - Çeşme Başı Cami

278 otobüs saatleri ve güzergah haritaları, moovitapp.com adresinde çevrimdışı bir PDF olarak mevcut. Canlı otobüs saatlerini, tren tarifelerini veya metro programlarını ve Ankara konumundaki tüm toplu taşıma araçları için adım adım yol tariflerini görmek için [Moovit uygulamasını](#) sayfasını kullanın.

[Moovit Hakkında](#) • [MaaS Çözümleri](#) • [Desteklenen ülkeler](#) • [Mooviter Topluluğu](#)

© 2024 Moovit - Tüm Hakları Saklıdır

Canlı Varış Saatlerini Kontrol Et

