

SAN JOSÉ - LA GUÁCIMA Y R...

Terminal Hacienda Espinal, La Guácima Alajuela→Terminal San José, Costado Posterior Iglesia La Merced

[Ver En Modo Sitio Web](#)

La línea SAN JOSÉ - LA GUÁCIMA Y RAMALES POR RUTA 27 de autobús (Terminal Hacienda Espinal, La Guácima Alajuela→Terminal San José, Costado Posterior Iglesia La Merced) tiene 8 rutas. Sus horas de operación los días laborables regulares son:

(1) a Terminal Hacienda Espinal, La Guácima Alajuela→Terminal San José, Costado Posterior Iglesia La Merced: 16:30(2) a Terminal La Guácima Abajo, Contiguo A Entrada Cond. Natura Viva→Terminal San José, Costado Posterior Iglesia La Merced: 5:10 - 17:25(3) a Terminal Las Vueltas, Alajuela→Terminal San José, Costado Posterior Iglesia La Merced: 16:30(4) a Terminal Los Portones, Contiguo A Entrada Cond. Terrazas Del Norte→Terminal San José, Costado Posterior Iglesia La Merced: 5:25(5) a Terminal San José, Costado Posterior Iglesia La Merced→Terminal El Cai La Reforma, Alajuela: 5:00 - 5:30(6) a Terminal San José, Costado Posterior Iglesia La Merced→Terminal Hacienda Espinal, La Guácima Alajuela: 5:15(7) a Terminal San José, Costado Posterior Iglesia La Merced→Terminal La Guácima Abajo, Contiguo A Entrada Cond. Natura Viva: 17:00 - 17:40(8) a Terminal San José, Costado Posterior Iglesia La Merced→Terminal La Pradera, Frente A Super La Pradera: 6:15

Usa la aplicación Moovit para encontrar la parada de la línea SAN JOSÉ - LA GUÁCIMA Y RAMALES POR RUTA 27 de autobús más cercana y descubre cuándo llega la próxima línea SAN JOSÉ - LA GUÁCIMA Y RAMALES POR RUTA 27 de autobús

Sentido: Terminal Hacienda Espinal, La Guácima Alajuela→Terminal San José, Costado Posterior Iglesia La Merced

16 paradas

[VER HORARIO DE LA LÍNEA](#)

Terminal Hacienda Espinal, La Guácima Alajuela

Bodegas Abopac, Autopista Próspero Fernández Santa Ana

Posterior A Puente Río Oro, Autopista Próspero Fernández Santa Ana

Contiguo A Megasuper Santa Ana, Autopista Próspero Fernández Santa Ana

Frente A Hospital Clínica Bíblica, Autopista Próspero Fernández Santa Ana

Los Outlets, Autopista Próspero Fernández Santa Ana

Frente A Construplaza Guachipelín, Escazú

Multiplaza Escazú, Autopista Próspero Fernández Escazú

Hospital Cima Escazú

Horario de la línea SAN JOSÉ - LA GUÁCIMA Y RAMALES POR RUTA 27 de autobús

Terminal Hacienda Espinal, La Guácima Alajuela→Terminal San José, Costado Posterior Iglesia La Merced Horario de ruta:

lunes	16:30
martes	16:30
miércoles	16:30
jueves	16:30
viernes	16:30
sábado	Sin Servicio
domingo	Sin Servicio

Información de la línea SAN JOSÉ - LA GUÁCIMA Y RAMALES POR RUTA 27 de autobús

Dirección: Terminal Hacienda Espinal, La Guácima Alajuela→Terminal San José, Costado Posterior Iglesia La Merced

Paradas: 16

Duración del viaje: 33 min

Resumen de la línea:

Walmart San Rafael, Autopista Próspero Fernández Escazú

Contraloría General De La República, Autopista Próspero Fernández San José

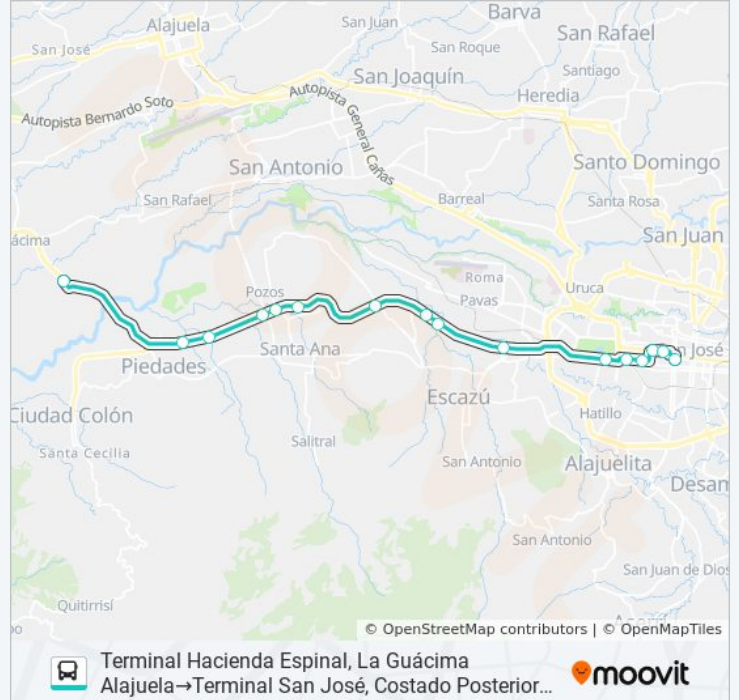
Cercanías A Parque Sarmiento, San Francisco San José

Contiguo A Hotel Park Inn, San Bosco San José

Frente A Torre Mercedes, Paseo Colón San José

Hospital San Juan De Dios, San José

Terminal San José, Costado Posterior Iglesia La Merced



Sentido: Terminal La Guácima Abajo, Contiguo A Entrada Cond. Natura Viva→Terminal San José, Costado Posterior Iglesia La Merced

57 paradas

[VER HORARIO DE LA LÍNEA](#)

Terminal La Guácima Abajo, Contiguo A Entrada Cond. Natura Viva

Frente A Liceo La Guácima, La Guácima Abajo Alajuela

Contiguo A Pulpería Alfaro, La Guácima Abajo Alajuela

Provisional

Contiguo A Super Los Reyes, Guácima Abajo Alajuela

Contiguo A Escuela Once De Abril, Guácima Abajo Alajuela

Frente A Escuela Gsd International School, Guácima Abajo Alajuela

Provisional

Frente A Centro Comercial Los Reyes, La Guácima Alajuela

Diagonal A Veterinaria Centro Médico Animal, La Guácima Alajuela

Contiguo A Soda Isabel, La Guácima Alajuela

Frente A Tienda Metaformosis, La Guácima Alajuela

Super La Canastica, La Guácima Alajuela

Ebais La Guácima, Alajuela

Horario de la línea SAN JOSÉ - LA GUÁCIMA Y RAMALES POR RUTA 27 de autobús

Terminal La Guácima Abajo, Contiguo A Entrada Cond. Natura Viva→Terminal San José, Costado Posterior Iglesia La Merced Horario de ruta:

lunes	5:10 - 17:25
martes	5:10 - 17:25
miércoles	5:10 - 17:25
jueves	5:10 - 17:25
viernes	5:10 - 17:25
sábado	Sin Servicio
domingo	Sin Servicio

Información de la línea SAN JOSÉ - LA GUÁCIMA Y RAMALES POR RUTA 27 de autobús

Dirección: Terminal La Guácima Abajo, Contiguo A Entrada Cond. Natura Viva→Terminal San José, Costado Posterior Iglesia La Merced

Paradas: 57

Duración del viaje: 41 min

Resumen de la línea:

Centro Infantil Sweet Kids, La Guácima Alajuela

Frente A Bar La Venus, La Guácima Alajuela

Contiguo A Centro De Recreación Sibanpo, La Guácima Arriba Alajuela

Panadería La Parada, Guácima Arriba Alajuela

Provisional

Frente A Supermercado Gus, La Guácima Arriba Alajuela

Contiguo A Centro Ferretero Arias, La Guácima Arriba Alajuela

Lubricentro Arias, La Guácima Arriba Alajuela

Previo A Puente Río Segundo, La Guácima Arriba Alajuela

Provisional

Frente A Hogar Siembra, Rincón Venegas Alajuela

Frente A Bar Felo'S, Rincón Venegas Alajuela

Contiguo A Industrias Empaque Universal, Rincón Venegas Alajuela

Contiguo A Entrada Urb. La Melissa, Alajuela

Contiguo A Entrada Urb. La Paz, Ojo De Agua Alajuela

Plaza De Deportes Ojo De Agua, Alajuela

Frente A Entrada Urb. San Gerado, Ojo De Agua Alajuela

Cruce Con Calle Román, Ojo De Agua Alajuela

Centro Penal Puesto 10, Ojo De Agua Alajuela

Contiguo A Mueblería Durán, Ojo De Agua Alajuela

Empaques Belén, María Auxiliadora Alajuela

Contiguo A Entrada Urb. María Auxiliadora, Alajuela

Contiguo A Boulevard Concasa, Alajuela

Frente A Entrada Cai La Reforma, Alajuela

Frente A Centro Penitenciario Cai Ofelia Vincenzi Peñaranda, La Reforma Alajuela

Frente A Centro Penitenciario Cai Adulto Mayor, La Reforma Alajuela

Frente A Centro Penitenciario Cárcel Del Virilla, La Reforma Alajuela

Cruce Con Calle Terrazas, La Reforma Alajuela

Bodegas Abopac, Autopista Próspero Fernández Santa Ana



Posterior A Puente Río Oro, Autopista Próspero
Fernández Santa Ana

Contiguo A Megasuper Santa Ana, Autopista
Próspero Fernández Santa Ana

Frente A Hospital Clínica Bíblica, Autopista Próspero
Fernández Santa Ana

Los Outlets, Autopista Próspero Fernández Santa
Ana

Frente A Construplaza Guachipelín, Escazú

Multiplaza Escazú, Autopista Próspero Fernández
Escazú

Hospital Cima Escazú

Walmart San Rafael, Autopista Próspero Fernández
Escazú

Contraloría General De La República, Autopista
Próspero Fernández San José

Cercanías A Parque Sarmiento, San Francisco San
José

Contiguo A Hotel Park Inn, San Bosco San José

Frente A Torre Mercedes, Paseo Colón San José

Hospital San Juan De Dios, San José

Terminal San José, Costado Posterior Iglesia La
Merced

**Sentido: Terminal Las Vueltas, Alajuela→Terminal
San José, Costado Posterior Iglesia La Merced**

39 paradas

[VER HORARIO DE LA LÍNEA](#)

Terminal Las Vueltas, Alajuela

Frente A Mariposario La Casa De La Morpho Azul,
Las Vueltas Alajuela

Frente A Super El Pueblo, Las Vueltas Alajuela

Diagonal A Rest. Chalitos, Las Vueltas Alajuela

Contiguo A Entrada Cond. Veredas Del Arroyo, Las
Vueltas Alajuela

Contiguo A Iglesia Católica De Las Vueltas, Alajuela

Contiguo A Ebais Las Vueltas, Alajuela

Provisional

Contiguo A Entrada Cond. Villa Ántica, Las Vueltas
Alajuela

Contiguo A Entrada Resid. Villas Del Arroyo, Las

**Horario de la línea SAN JOSÉ - LA GUÁCIMA Y
RAMALES POR RUTA 27 de autobús**

Terminal Las Vueltas, Alajuela→Terminal San José,
Costado Posterior Iglesia La Merced Horario de ruta:

lunes	16:30
martes	16:30
miércoles	16:30
jueves	16:30
viernes	16:30
sábado	Sin Servicio
domingo	Sin Servicio

**Información de la línea SAN JOSÉ - LA GUÁCIMA Y
RAMALES POR RUTA 27 de autobús**

Dirección: Terminal Las Vueltas, Alajuela→Terminal
San José, Costado Posterior Iglesia La Merced

Paradas: 39

Duración del viaje: 53 min

Vueltas Alajuela

Provisional

Contiguo A Entrada Cond. Espavel, Las Vueltas Alajuela

Frente A Entrada Quintas El Dorado, Las Vueltas Alajuela

Frente A Entrada Cond Posada Del Río, Las Vueltas Alajuela

Frente A Entrada Rancho Pachavi, La Guácima Alajuela

Santa Clara Polo Club, La Guácima Alajuela

Frente A Entrada Cond. Los Castillos, La Guácima Alajuela

Frente A Entrada Urb. La Angosta, La Guácima Alajuela

Centro Comercial Los Reyes, La Guácima Alajuela

Diagonal A Veterinaria Centro Médico Animal, La Guácima Alajuela

Contiguo A Soda Isabel, La Guácima Alajuela

Frente A Tienda Metaformosis, La Guácima Alajuela

Super La Canastica, La Guácima Alajuela

Ebais La Guácima, Alajuela

Bodegas Abopac, Autopista Próspero Fernández Santa Ana

Posterior A Puente Río Oro, Autopista Próspero Fernández Santa Ana

Contiguo A Megasuper Santa Ana, Autopista Próspero Fernández Santa Ana

Frente A Hospital Clínica Bíblica, Autopista Próspero Fernández Santa Ana

Los Outlets, Autopista Próspero Fernández Santa Ana

Frente A Construplaza Guachipelín, Escazú

Multip plaza Escazú, Autopista Próspero Fernández Escazú

Hospital Cima Escazú

Walmart San Rafael, Autopista Próspero Fernández Escazú

Contraloría General De La República, Autopista Próspero Fernández San José

Cercanías A Parque Sarmiento, San Francisco San José

Resumen de la línea:



Contiguo A Hotel Park Inn, San Bosco San José
 Frente A Torre Mercedes, Paseo Colón San José
 Hospital San Juan De Dios, San José
 Terminal San José, Costado Posterior Iglesia La Merced

Sentido: Terminal Los Portones, Contiguo A Entrada Cond. Terrazas Del Norte→Terminal San José, Costado Posterior Iglesia La Merced
 28 paradas
[VER HORARIO DE LA LÍNEA](#)

Terminal Los Portones, Contiguo A Entrada Cond. Terrazas Del Norte
 Frente A Entrada Cond. Terrazas Del Norte, Los Portones Alajuela
 Provisional
 Cruce Con Calle Beto, Los Ángeles Alajuela
 Abastecedor La Gaviota, Los Ángeles Alajuela
 Empaques Belén, María Auxiliadora Alajuela
 Contiguo A Entrada Urb. María Auxiliadora, Alajuela
 Contiguo A Boulevard Concasa, Alajuela
 Frente A Entrada Cai La Reforma, Alajuela
 Frente A Centro Penitenciario Cai Ofelia Vincenzi Peñaranda, La Reforma Alajuela
 Frente A Centro Penitenciario Cai Adulto Mayor, La Reforma Alajuela
 Frente A Centro Penitenciario Cárcel Del Virilla, La Reforma Alajuela
 Cruce Con Calle Terrazas, La Reforma Alajuela
 Bodegas Abopac, Autopista Próspero Fernández Santa Ana
 Posterior A Puente Río Oro, Autopista Próspero Fernández Santa Ana
 Contiguo A Megasuper Santa Ana, Autopista Próspero Fernández Santa Ana
 Frente A Hospital Clínica Bíblica, Autopista Próspero Fernández Santa Ana
 Los Outlets, Autopista Próspero Fernández Santa Ana
 Frente A Construplaza Guachipelín, Escazú
 Multiplaza Escazú, Autopista Próspero Fernández

Horario de la línea SAN JOSÉ - LA GUÁCIMA Y RAMALES POR RUTA 27 de autobús

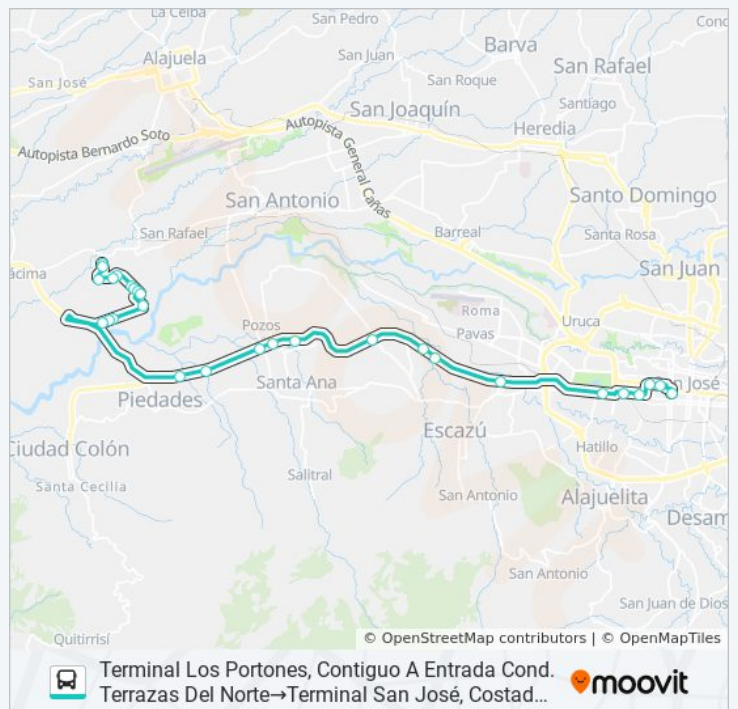
Terminal Los Portones, Contiguo A Entrada Cond. Terrazas Del Norte→Terminal San José, Costado Posterior Iglesia La Merced Horario de ruta:

lunes	5:25
martes	5:25
miércoles	5:25
jueves	5:25
viernes	5:25
sábado	Sin Servicio
domingo	Sin Servicio

Información de la línea SAN JOSÉ - LA GUÁCIMA Y RAMALES POR RUTA 27 de autobús

Dirección: Terminal Los Portones, Contiguo A Entrada Cond. Terrazas Del Norte→Terminal San José, Costado Posterior Iglesia La Merced

Paradas: 28
Duración del viaje: 34 min
Resumen de la línea:



Escazú

Hospital Cima Escazú

Walmart San Rafael, Autopista Próspero Fernández Escazú

Contraloría General De La República, Autopista Próspero Fernández San José

Cercanías A Parque Sarmiento, San Francisco San José

Contiguo A Hotel Park Inn, San Bosco San José

Frente A Torre Mercedes, Paseo Colón San José

Hospital San Juan De Dios, San José

Terminal San José, Costado Posterior Iglesia La Merced

Sentido: Terminal San José, Costado Posterior Iglesia La Merced→Terminal El Cai La Reforma, Alajuela

20 paradas

[VER HORARIO DE LA LÍNEA](#)

Terminal San José, Costado Posterior Iglesia La Merced

Costado Oeste Iglesia Nuestra Señora De La Merced, San José

Costado Posterior Palí La Pitahaya, San José

Contiguo A Rest. Machu Picchu, La Pitahaya San José

Cercanías A Colegio María Auxiliadora, San Francisco San José

Costado Sur Parque Beneméritos De La Patria, San Francisco San José

Pista Atletismo Sábana, Autopista Próspero Fernández San José

Intercambiador San Rafael Escazú, Autopista Próspero Fernández Escazú

Frente A Hospital Cima Escazú, Autopista Próspero Fernández Escazú

Frente A Multiplaza Escazú, Autopista Próspero Fernández Escazú

Construplaza Guachipelín, Escazú

Puente Peatonal Pozos, Autopista Próspero Fernández Santa Ana

Hospital Clínica Bíblica, Autopista Próspero Fernández Santa Ana

Horario de la línea SAN JOSÉ - LA GUÁCIMA Y RAMALES POR RUTA 27 de autobús

Terminal San José, Costado Posterior Iglesia La Merced→Terminal El Cai La Reforma, Alajuela Horario de ruta:

lunes	5:00 - 5:30
martes	5:00 - 5:30
miércoles	5:00 - 5:30
jueves	5:00 - 5:30
viernes	5:00 - 5:30
sábado	Sin Servicio
domingo	Sin Servicio

Información de la línea SAN JOSÉ - LA GUÁCIMA Y RAMALES POR RUTA 27 de autobús

Dirección: Terminal San José, Costado Posterior Iglesia La Merced→Terminal El Cai La Reforma, Alajuela

Paradas: 20

Duración del viaje: 28 min

Resumen de la línea:

Oficentro Forum I, Autopista Próspero Fernández Santa Ana

Previo A Puente Río Oro, Autopista Próspero Fernández Santa Ana

Cruce Con Calle Terrazas, La Reforma Alajuela

Centro Penitenciario Cárcel Del Virilla, La Reforma Alajuela

Centro Penitenciario Cai Adulto Mayor, La Reforma Alajuela

Centro Penitenciario Cai Ofelia Vincenzi Peñaranda, La Reforma Alajuela

Terminal El Cai La Reforma, Alajuela



Sentido: Terminal San José, Costado Posterior Iglesia La Merced → Terminal Hacienda Espinal, La Guácima Alajuela

16 paradas

[VER HORARIO DE LA LÍNEA](#)

Terminal San José, Costado Posterior Iglesia La Merced

Costado Oeste Iglesia Nuestra Señora De La Merced, San José

Costado Posterior Palí La Pitahaya, San José

Contiguo A Rest. Machu Picchu, La Pitahaya San José

Cercanías A Colegio María Auxiliadora, San Francisco San José

Costado Sur Parque Beneméritos De La Patria, San Francisco San José

Pista Atletismo Sábana, Autopista Próspero Fernández San José

Intercambiador San Rafael Escazú, Autopista Próspero Fernández Escazú

Frente A Hospital Cima Escazú, Autopista Próspero Fernández Escazú

Frente A Multiplaza Escazú, Autopista Próspero Fernández Escazú

Construplaza Guachipelín, Escazú

Puente Peatonal Pozos, Autopista Próspero Fernández Santa Ana

Hospital Clínica Bíblica, Autopista Próspero

Horario de la línea SAN JOSÉ - LA GUÁCIMA Y RAMALES POR RUTA 27 de autobús

Terminal San José, Costado Posterior Iglesia La Merced → Terminal Hacienda Espinal, La Guácima Alajuela Horario de ruta:

lunes	5:15
martes	5:15
miércoles	5:15
jueves	5:15
viernes	5:15
sábado	Sin Servicio
domingo	Sin Servicio

Información de la línea SAN JOSÉ - LA GUÁCIMA Y RAMALES POR RUTA 27 de autobús

Dirección: Terminal San José, Costado Posterior Iglesia La Merced → Terminal Hacienda Espinal, La Guácima Alajuela

Paradas: 16

Duración del viaje: 25 min

Resumen de la línea:

Fernández Santa Ana

Oficentro Forum I, Autopista Próspero Fernández Santa Ana

Previo A Puente Río Oro, Autopista Próspero Fernández Santa Ana

Terminal Hacienda Espinal, La Guácima Alajuela



Sentido: Terminal San José, Costado Posterior Iglesia La Merced→Terminal La Guácima Abajo, Contiguo A Entrada Cond. Natura Viva

29 paradas

[VER HORARIO DE LA LÍNEA](#)

Terminal San José, Costado Posterior Iglesia La Merced

Costado Oeste Iglesia Nuestra Señora De La Merced, San José

Costado Posterior Palí La Pitahaya, San José

Contiguo A Rest. Machu Picchu, La Pitahaya San José

Cercanías A Colegio María Auxiliadora, San Francisco San José

Costado Sur Parque Beneméritos De La Patria, San Francisco San José

Pista Atletismo Sábana, Autopista Próspero Fernández San José

Intercambiador San Rafael Escazú, Autopista Próspero Fernández Escazú

Frente A Hospital Cima Escazú, Autopista Próspero Fernández Escazú

Frente A Multiplaza Escazú, Autopista Próspero Fernández Escazú

Construplaza Guachipelín, Escazú

Puente Peatonal Pozos, Autopista Próspero Fernández Santa Ana

Hospital Clínica Bíblica, Autopista Próspero

Horario de la línea SAN JOSÉ - LA GUÁCIMA Y RAMALES POR RUTA 27 de autobús

Terminal San José, Costado Posterior Iglesia La Merced→Terminal La Guácima Abajo, Contiguo A Entrada Cond. Natura Viva Horario de ruta:

lunes	17:00 - 17:40
martes	17:00 - 17:40
miércoles	17:00 - 17:40
jueves	17:00 - 17:40
viernes	17:00 - 17:40
sábado	Sin Servicio
domingo	Sin Servicio

Información de la línea SAN JOSÉ - LA GUÁCIMA Y RAMALES POR RUTA 27 de autobús

Dirección: Terminal San José, Costado Posterior Iglesia La Merced→Terminal La Guácima Abajo, Contiguo A Entrada Cond. Natura Viva

Paradas: 29

Duración del viaje: 44 min

Resumen de la línea:

Fernández Santa Ana

Oficentro Forum I, Autopista Próspero Fernández Santa Ana

Previo A Puente Río Oro, Autopista Próspero Fernández Santa Ana

Frente A Ebais La Guácima, Alajuela

Contiguo A Pops La Guácima, Alajuela

Frente A Tienda Metaformosis, La Guácima Alajuela

Plaza Castillo, La Guácima Alajuela

Contiguo A Veterinaria Centro Médico Animal, La Guácima Alajuela

Centro Comercial Los Reyes, La Guácima Alajuela

Provisional

Contiguo A Escuela Gsd International School, Guácima Abajo Alajuela

Frente A Escuela Once De Abril, Guácima Abajo Alajuela

Frente A Super Los Reyes, Guácima Abajo Alajuela

Provisional

Frente A Pulpería Alfaro, La Guácima Abajo Alajuela

Liceo La Guácima, La Guácima Abajo Alajuela

Terminal La Guácima Abajo, Contiguo A Entrada Cond. Natura Viva



Sentido: Terminal San José, Costado Posterior Iglesia La Merced→Terminal La Pradera, Frente A Super La Pradera

49 paradas

[VER HORARIO DE LA LÍNEA](#)

Terminal San José, Costado Posterior Iglesia La Merced

Costado Oeste Iglesia Nuestra Señora De La Merced, San José

Costado Posterior Palí La Pitahaya, San José

Contiguo A Rest. Machu Picchu, La Pitahaya San José

Cercanías A Colegio María Auxiliadora, San Francisco San José

Costado Sur Parque Beneméritos De La Patria, San Francisco San José

Pista Atletismo Sábana, Autopista Próspero

Horario de la línea SAN JOSÉ - LA GUÁCIMA Y RAMALES POR RUTA 27 de autobús

Terminal San José, Costado Posterior Iglesia La Merced→Terminal La Pradera, Frente A Super La Pradera Horario de ruta:

lunes	6:15
martes	6:15
miércoles	6:15
jueves	6:15
viernes	6:15
sábado	Sin Servicio
domingo	Sin Servicio

Información de la línea SAN JOSÉ - LA GUÁCIMA Y RAMALES POR RUTA 27 de autobús

Fernández San José

Intercambiador San Rafael Escazú, Autopista Prospero Fernández Escazú

Frente A Hospital Cima Escazú, Autopista Próspero Fernández Escazú

Frente A Multiplaza Escazú, Autopista Próspero Fernández Escazú

Puente Peatonal Pozos, Autopista Próspero Fernández Santa Ana

Hospital Clínica Bíblica, Autopista Próspero Fernández Santa Ana

Oficentro Forum I, Autopista Próspero Fernández Santa Ana

Previo A Puente Río Oro, Autopista Próspero Fernández Santa Ana

Cruce Con Calle Terrazas, La Reforma Alajuela

Centro Penitenciario Cárcel Del Virilla, La Reforma Alajuela

Centro Penitenciario Cai Adulto Mayor, La Reforma Alajuela

Centro Penitenciario Cai Ofelia Vincenzi Peñaranda, La Reforma Alajuela

Frente A Boulevard Concasa, Alajuela

Frente A Entrada Urb. María Auxiliadora, Alajuela

Frente A Empaques Belén, María Auxiliadora Alajuela

Frente A Mueblería Durán, Ojo De Agua Alajuela

Centro Penal Puesto 10, Ojo De Agua Alajuela

Cruce Con Calle Román, Ojo De Agua Alajuela

Contiguo A Entrada Urb. San Gerado, Ojo De Agua Alajuela

Frente A Plaza De Deportes Ojo De Agua, Alajuela

Frente A Entrada Urb. La Paz, Ojo De Agua Alajuela

Frente A Entrada Urb. La Melissa, Alajuela

Frente A Industrias Empaque Universal, Rincón Venegas Alajuela

Contiguo A Bar Felo'S, Rincón Venegas Alajuela

Contiguo A Hogar Siembra, Rincón Venegas Alajuela

Provisional

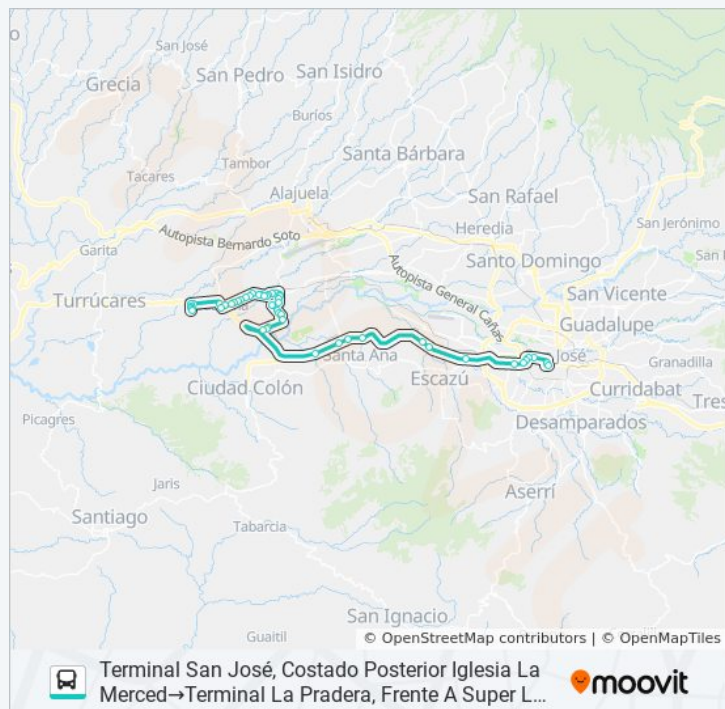
Posterior A Puente Río Segundo, La Guácima Arriba Alajuela

Dirección: Terminal San José, Costado Posterior Iglesia La Merced→Terminal La Pradera, Frente A Super La Pradera

Paradas: 49

Duración del viaje: 43 min

Resumen de la línea:



Frente A Centro Ferretero Arias, La Guácima Arriba Alajuela

Supermercado Gus, La Guácima Arriba Alajuela

Cruce Con Calle Hermanos Vargas, La Guácima Arriba Alajuela

Frente A Panadería La Parada, Guácima Arriba Alajuela

Frente A Centro De Recreación Sibampo, La Guácima Arriba Alajuela

Contiguo A Bar La Venus, La Guácima Alajuela

Frente A Centro Infantil Sweet Kids, La Guácima Alajuela

Frente A Ebais La Guácima, Alajuela

Frente A Pops La Guácima, Alajuela

Frente A Plaza De Deportes La Guácima, Alajuela

Frente A Entrada Urb. Bella Vista, La Pradera Alajuela

Panadería La Pradera, Alajuela

Provisional

Cercanías A Comunidad Cristiana Internacional, La Pradera Alajuela

Provisional

Terminal La Pradera, Frente A Super La Pradera

Los horarios y mapas de la línea SAN JOSÉ - LA GUÁCIMA Y RAMALES POR RUTA 27 de autobús están disponibles en un PDF en moovitapp.com. Utiliza [Moovit App](#) para ver los horarios de los autobuses en vivo, el horario del tren o el horario del metro y las indicaciones paso a paso para todo el transporte público en San José.

[Acerca de Moovit](#) • [Soluciones MaaS](#) • [Países incluidos](#) • [Comunidad de Moovitors](#)

© 2023 Moovit - Todos los derechos reservados

Mira los tiempos de llegada en tiempo real

